

यमुना एक्सप्रेसवे औद्योगिक विकास प्राधिकरण



प्रथम तल, कॉमर्शियल कॉम्प्लेक्स, पी - 2, सैक्टर - ओमेगा - 1, ग्रेटर नौएडा, जनपद गौतमबुद्धनगर - 201308 (उ०प्र०)

दूरभाष न०: 0120 - 2395153/57/58 फैक्स न०: 0120- 2395150

पत्रांक : वाई.ई.ए./भूलेख/तह०/1020/2024

दिनांक 15/10/2024

सेवा में,

प्रबन्धक (सम्पत्ति),

यमुना एक्सप्रेसवे औद्योगिक विकास प्राधिकरण।

महोदय,

उ०प्र० भू-सम्पदा विनियमावक प्राधिकरण द्वारा पत्रांक 14229/उ०प्र० रेरा/तक. सेल/2024-25 दिनांक 01. 10.2024 के द्वारा यमुना औद्योगिक विकास प्राधिकरण की प्रजीयन हेतु प्रस्तुत परियोजना RPS08/2024 Park ID 1138297 में इंगित आपत्तियों के बिन्दु-01 तथा 02 में दिये गये खसरा संख्या-818, 869, 870, 810, 811, 816, 820, 826, 841, 860, 861, 862, 863, 876, 877, 879, 880 के स्वामित्व के सम्बन्ध में यमुना प्राधिकरण के नाम की खतौनियां एवं खसरा संख्या-884 के बैनामों की प्रति संलग्न कर अग्रिम आवश्यक कार्यवाही हेतु आपको प्रेषित की जा रही है। कृप्या प्राप्ति स्वीकार करने का कष्ट करें।

(विजय प्रकाश मिश्रा)

तहसीलदार

यमुना विकास प्राधिकरण

144 0014252 F291 T-3646/2011 6400 977001

भारतीय गैर न्यायिक INDIA NON JUDICIAL

₹. 20000

बीस हजार रुपये

TWENTY THOUSAND RUPEES

Rs. 20000



उत्तर प्रदेश UTTAR PRADESH

920796

1

विक्रम कुमार



001642


[Handwritten signature]

भारतीय गैर न्यायिक
पत्रिका का उपयोग
सम्पूर्ण रूप से निषेधित है।
कोई भी प्रयोग दण्डनीय है।


नं. 109 रु. 90
में शामिल
किया गया।
12 JAN 2011
रोकडि
* कोषागार / गौतम बुद्ध नगर *

M/S Yamuna Expressway
Auth. Co. No. 10

भारतीय
डाक



Jud. C



उत्तर प्रदेश UTTAR PRADESH

920797

2

दिनांक १५ अगस्त

[Handwritten signature]



[Handwritten mark]

भारतीय न्यायिक कारी
वर्षिक न्यायिक कारी
भारतीय न्यायिक कारी

नं. 110/2011 में शामिल
किया गया।
13 JAN 2011
रोकडिया
★ कोषागार/गौतम बुद्ध नगर ★

1,279,520.00/ 887,000.00

प्रतिफल मालियत
श्री बिजेन्द्र कुमार
पुत्र श्री इन्द्र सिंह
व्यवसाय व्यापार

निवासी म्थार्थी जी-491 अल्फा-2 ग्रेटर नौएडा
अस्थायी पता जी-491 अल्फा-2 ग्रेटर नौएडा

ने यह लेखपत्र इस कार्यालय में दिनांक 3/3/2011 समय 5:21PM
वजे निबन्धन हेतु पेश किया।

विक्रय पत्र

10,000.00 20 10,020.00 1,000
फीस रजिस्ट्री नकल व प्रति शुल्क योग शब्द लगभग



रजिस्ट्रीकरण अधिकारी के हस्ताक्षर

(राजबहादुर सिंह)
उपनिबन्धक सदर

गौतमबुद्धनगर
3/3/2011

निष्पादन लेखपत्र वाद सुनने व समझने मजमून व प्राप्त धनराशि रु. प्रलेखानुसार उक्त
विक्रेता क्रेता

श्री बिजेन्द्र कुमार
पुत्र श्री इन्द्र सिंह
पेशा व्यापार
निवासी जी-491 अल्फा-2 ग्रेटर नौएडा

यमुना एक्सप्रेस-वे ओ0वि0प्रा0द्वारा मनमोहन सहाय
भटनागर

पेशा नौकरी
निवासी बीटा ग्रेटर नौएडा

ने निष्पादन स्वीकार किया।
जिनकी पहचान श्री अतर सिंह
पुत्र श्री हरिदास
पेशा कृषि

निवासी पल्ला जी0बी0नगर


व श्री नानकचन्द
पुत्र श्री मान सिंह

पेशा कृषि
निवासी चक जलालाबाद जी0बी0नगर

द को
पक्षधर व मद माशियों के निशान अंगूठे नियमानुसार लिये गये हैं।

रजिस्ट्रीकरण अधिकारी के हस्ताक्षर

(राजबहादुर सिंह)
उपनिबन्धक सदर
गौतमबुद्धनगर
3/3/2011



उत्तर प्रदेश UTTAR PRADESH

5


920798

विक्रम प्रसेन

[Handwritten signature]


[Handwritten mark]

नं. 111 रु. 100 में शामिल
किया गया।
12 JAN 2011
रोकडिर
* कोषागार/गौतम बुद्ध नगर *



विक्रेता

Registration No.: 3646

Year: 2,011

Book No.: 1

0101 विजेन्द्र कुमार
इन्द्र सिंह
जी-491 अल्फा-2 ग्रेटर नोएडा
व्यापार





उत्तर प्रदेश UTTAR PRADESH

9


M 474846

विश्व उद्योग

[Handwritten signature]


भनमोहन राधाय भटनागर
नायब तहसीलदार
यमुना एक्सप्रेस वे औद्योगिक
विकास प्राधिकरण

नं. 2686 रु. 200
2683 में शामिल
किया गया।
26 FEB 2011
रीफड़िया
* कोषागार/गौतम बुद्ध नगर *



क्रेता


Registration No. : 3646

Year : 2,011

Book No. : 1

0201 यमुना एक्सप्रेस-वे औ0वि0प्रा0द्वारा मनमोहन सहाय भटनागर

बीटा ग्रेंटर नोएडा
नौकरी





भारतीय गैर न्यायिक INDIA NON JUDICIAL

कोषालय कोषागार
जीतम बुद्ध नगर

26 FEB 2011

एक हजार रुपये

वरिष्ठ कोषाधिकारी

रु.1000



ONE THOUSAND RUPEES

Rs.1000

उत्तर प्रदेश UTTAR PRADESH

M 474847

5
विश्व प्रमुख


मंजमोहन शंकाय भटनागर
सहाय सचिव
समुदाय विकास व औद्योगिक
विकास प्राधिकरण

Shankar

नं. 2697 रु. 1000/-
किया गया 26/2/11 में शामिल
26 FEB 2011
कोषागार/गौतम बुद्ध नगर
कोषागार



नं. 2689 रू. 1000
2689 में शामिल
किया गया।
26 FEB 2011
रौकड़िया
★ कोषागार/गौतम बुद्ध नगर ★





उत्तर प्रदेश UTTAR PRADESH

M 474849

7

रि ३५ जनवरी

Signature

मनमोहन रांजीय भटनागर
नायब तालुकीदार
यमुना एक्सप्रेस वे औद्योगिक
विकास प्राधिकरण

नं. 2698 रु. 2698 में शामिल
किया गया।
26 FEB 2011
सोकड़िया
★ कोषागार/गौतम बुद्ध नगर ★



8

विक्रय प्रलेख

भूमि का मूल्य: 12,79,520.00

स्टाम्प शुल्क: 64,000.00

यह विक्रय प्रलेख आज दिनांक 3./3./11. को यमुना एक्सप्रेसवे औद्योगिक विकास प्राधिकरण के पक्ष में उत्तर प्रदेश इण्डस्ट्रियल ऐरिया डवलपमेंट एक्ट 1976 की धारा 6 में दिये गये उपबन्धों तथा यमुना एक्सप्रेसवे औद्योगिक विकास प्राधिकरण बोर्ड की 23वीं बैठक दिनांक 24.07.08 के मद संख्या 8 (ii) व 24वीं बोर्ड बैठक दिनांक 18.09.2008 की मद संख्या 9 (i) में लिये गये निर्णय के अन्तर्गत निष्पादित किया जा रहा है। उक्त बोर्ड बैठकों में लिए गये निर्णय के अनुसार यमुना एक्सप्रेसवे औद्योगिक विकास प्राधिकरण को अपने अधिसूचित क्षेत्र में विकास हेतु आवश्यक भूमि को समझौते के आधार पर क्रय करने की अधिकारिता है और इस अधिकारिता के अन्तर्गत यमुना एक्सप्रेसवे औद्योगिक विकास प्राधिकरण विक्रेतागण से इस विक्रय प्रलेख में वर्णित भूमि क्रय कर रहा है।

प्रथम पक्ष/ विक्रेतागण - विजेन्द्र कुमार पुत्र इन्द्र सिंह नि0 जी0-491, अल्फा-2, ग्रेटर नौएडा, जनपद गौतमबुद्धनगर ।

एवं

द्वितीय पक्ष / क्रेता- यमुना एक्सप्रेसवे औद्योगिक विकास प्राधिकरण, गौतमबुद्ध नगर द्वारा अधिकृत नायब तहसीलदार श्री मनमोहन सहाय भटनागर, नायब तहसीलदार।

(Handwritten signature)

मनमोहन सहाय भटनागर
नायब तहसीलदार
यमुना एक्सप्रेसवे औद्योगिक
विकास प्राधिकरण

9

यह कि

1. हम प्रथम पक्ष / विक्रेता ग्राम कादरपुर तहसील सदर, जिला गौतमबुद्धनगर के खाता संख्या 160, 385, 398, 484 खसरा संख्या 886/0.0487, 883/0.0240, 884/0.0240, 885/0.0487 क्षेत्रफल 0.1454 है0 भूमि के स्वामी हैं तथा उक्त भूमि का निर्विवाद स्वामित्व प्रथम पक्ष के पास है एवं उक्त भूमि के सम्बन्ध में कोई वाद किसी न्यायालय में विचाराधीन नहीं है।
2. प्रथम पक्ष/विक्रेता ग्राम कादरपुर तहसील सदर, जिला गौतमबुद्धनगर के खाता संख्या 160, 385, 398, 484 खसरा संख्या 886/0.0487, 883/0.0240, 884/0.0240, 885/0.0487 क्षेत्रफल 0.1454 है0 भूमि का विक्रय द्वितीय पक्ष/क्रेता को रू0 880 प्रति वर्गमीटर की दर पर कुल रू0 12,79,520/- के प्रतिफल पर सहमत हूँ/हैं एवं द्वितीय पक्ष इस भूमि को क्रय करने को इच्छुक है।
3. प्रथम पक्ष ने विक्रय की जाने वाली भूमि की सम्पूर्ण विक्रय धनराशि रूपये 12,79,520/- (बारह लाख उन्यासी हजार पाँच सौ बीस रूपये मात्र) द्वितीय पक्ष से आज दिनांक 3.3.11 को रेखांकित चैक सं0 529799 धनराशि 12,79,520/- ओरियन्टल बैंक ऑफ कामर्स, ग्रेटर नौएडा दिनांक 25.02.11 द्वारा प्राप्त कर ली है। समझौते के अधीन दी गयी भूमि पर चूंकि आज की तिथि में लागू दर से प्रतिफल प्राप्त किया गया है इसलिए द्वितीय पक्ष पर प्रथम पक्ष के किसी ब्याज आदि की देयता शेष नहीं है। इस प्रकार आज की तिथि के पश्चात विक्रेता के पक्ष में कोई धनराशि भुगतान हेतु शेष नहीं है।
4. दोनों पक्ष इस विक्रय-प्रलेख को निष्पादित करने एवं नियमानुसार पंजीकृत कराने को इच्छुक एवं सहमत है।

मनमोहन सहाय
नायब तहसीलदार
यमुना एक्सप्रेस रोड, गौतमबुद्धनगर
विक्रय प्रत्येककरण



10

5. क्रेता/द्वितीय पक्ष द्वारा क्रय मूल्य पर देय स्टॉम्प शुल्क का नियमानुसार भुगतान कर दिया है। अब यह विक्रय प्रलेख निम्न प्रकार पढा जाये-

6. विक्रय की जाने वाली भूमि का विवरण निम्न प्रकार है:-

क-	ग्राम -	कादरपुर
ख-	खाता संख्या -	160, 385, 398, 484
ग-	खसरा संख्या -	886, 883, 884, 885
घ-	कुल क्षेत्रफल -	0.1454 हे०

7. प्रथम पक्ष ने उपरोक्त वर्णित भूमि का कब्जा व दखल द्वितीय पक्ष को दे दिया है।

8. प्रथम पक्ष ने उपरोक्त भूमि क्षेत्रफल 0.1454 हे० की सम्पूर्ण विक्रय धनराशि चैक सं० 529799 धनराशि 12,79,520/- ओरियन्टल बैंक ऑफ कामर्स, ग्रेटर नौएडा दिनांक 25.02.11 के माध्यम से द्वितीय पक्ष से प्राप्त कर ली है।

9. प्रथम पक्ष को यह ज्ञात है कि द्वितीय पक्ष की स्थापना उत्तर प्रदेश औद्योगिक विकास क्षेत्र अधिनियम-1976 के तहत क्षेत्र के सुनियोजित विकास हेतु की गई है एवं इस विक्रय प्रलेख के द्वारा विक्रय की जा रही भूमि की सार्वजनिक उपयोग एवं सुनियोजित विकास हेतु आवश्यकता है।

10. विक्रय की जाने वाली भूमि पर कोई धार्मिक स्थल मंदिर, मस्जिद, कब्रिस्तान, शमशान आदि नहीं है। यह भूमि कृषि योग्य भूमि है तथा किसी भी प्रकार से ग्राम सभा, सीलिंग, भूदान अथवा सरकारी भूमि नहीं है।

11. यह कि विक्रेता उक्त वर्णित भूमि का निर्विवाद संक्रमणीय भूमिधर स्वामी है। यह कि विक्रेता को उक्त भूमि प्राधिकरण को विक्रीत करने का सर्वाधिकार प्राप्त है तथा प्रश्नगत भूमि के स्वत्व के संबंध में कोई भी वाद/विवाद किसी भी न्यायालय में विचाराधीन/योजित नहीं है।

12. द्वितीय पक्ष द्वारा जो विक्रय धनराशि का भुगतान प्रथम पक्ष को किया गया है वह प्रथम पक्ष की पूर्ण सहमति के उपरान्त किया गया है भविष्य में प्रथम पक्ष एवं उसके उत्तराधिकारी प्रतिफल के सम्बन्ध में कोई वाद/विवाद किसी भी न्यायालय में योजित नहीं

मनमोहन
नाथ
यमुना एक्सप्रेस वे औद्योगिक
विकास प्राधिकरण

11

करेंगे। प्रथम पक्ष इस तथ्य से भी सहमत है कि विक्रय की गयी भूमि के सम्बन्ध में जिस विक्रय धनराशि का भुगतान प्रथम पक्ष को किया गया है वह अधिकतम दर के आधार पर किया गया है इसलिए प्रथम पक्ष स्वेच्छा से द्वितीय पक्ष के पक्ष में यह विक्रय प्रलेख निष्पादित कर रहा है।

13. द्वितीय पक्ष द्वारा दिये जा रहे इस भूमि के मूल्य में समस्त प्रतिफल सम्मिलित है। यमुना एक्सप्रेसवे औद्योगिक विकास प्राधिकरण की निर्धारित नीति के अनुसार मूल काश्तकार को उसकी अर्जित भूमि के बदले आबादी भूमि आवंटित की जाएगी।


14. विक्रय की जाने वाली भूमि अधिग्रहण अधिनियम के उपबन्धों के अधीन अर्जित की जा सकती है और अभिनिर्णय की दर से भूमि की कीमत काफी कम होगी परन्तु भूमि की तत्काल आवश्यकता के कारण यह भूमि बैनामा द्वारा ली जा रही है अतः इस बैनामा का विक्रय मूल्य इस ग्राम की अन्य भूमि जो भविष्य में अर्जित की जायेगी उसके लिए उदाहरणीय (Exampler) नहीं मानी जायेगी।

अतः आज दिनांक 31.3.01 को कार्यालय उप निबन्धक सदर मे, मैं/हम अपनी राजी-खुशी से पूरे होश-हवास में बिना किसी दबाव के एवं स्थिर चित्त की हालत में निम्न साक्षियों के समक्ष, सोच-समझकर, पढ-सुनकर यह विक्रय प्रलेख तहरीर व तसदीक करता हूँ/करते हैं। आज के बाद मुझे तथा मेरे वारिसान/उत्तराधिकारी को इस विक्रय प्रलेख पर आपत्ति का कोई अधिकार नहीं होगा।

किसी भी न्यायालय में इस विक्रय प्रलेख के विरुद्ध प्रथम पक्ष और उनके वारिसान को कोई भी वाद योजित करने का अधिकार नहीं होगा। विक्रेतागण व उसके वारिसान यमुना एक्सप्रेसवे औद्योगिक विकास प्राधिकरण की समस्त शर्तों से पाबन्द रहेंगे और प्रतिकर या अन्य किसी कारण से कोई विवाद उत्पन्न नहीं करेंगे। प्राधिकरण जिस भी रूप में चाहे विक्रीत भूमि का उपभोग व उपयोग कर सकेगा जिसमें विक्रेतागण को कोई आपत्ति नहीं होगी।




मनमोहन शर्मा भटनागर
यमुना एक्सप्रेसवे
विकास प्राधिकरण




12

विक्रेता/प्रथम पक्ष:  विजय कुमार पुत्र इन्द्र सिंह नि० जी०-४९१, अल्फा-२, ग्रेटर न्यूएडा, जनपद गौतमबुद्धनगर ।
क्रेता/द्वितीय पक्ष -

यमुना एक्सप्रेसवे औद्योगिक विकास प्राधिकरण, गौतमबुद्ध नगर द्वारा अधिकृत नायब तहसीलदार श्री मनमोहन साहाय भटनागर, नायब तहसीलदार।

साक्षी	नाम व पता	हस्ताक्षर
1.	श. लाल सिंह ५१० हरिद्वार पत्ता 	
2.	नन्दु चन्द ५१० भाजसिंह वि. नं. १५ जनपद गौतमबुद्धनगर	

बैनामें का आलेख पक्षकारों द्वारा स्वयं तैयार किया गया


मनमोहन साहाय भटनागर
नायब तहसीलदार
यमुना एक्सप्रेसवे औद्योगिक
विकास प्राधिकरण



BHULEKH
Uttar Pradesh

Hindi

उद्घरण खतौनी (अप्रमाणित प्रति)

15/Oct/2024 17:28:34

ग्राम क्रमांक : 120331 ग्राम का नाम (परामा) : कादपुर (दरकौर)

तहसील : गौतमबुद्धनगर

जनपद : गौतम बुद्ध नगर

फसली वर्ष : 1425-1430 (01 जुलाई, 2017 से 30 जून, 2023)

भाग : 1

(1) खता संख्या : 00356

श्रेणी : 6-1 / अकृषिक भूमि - जलमय भूमि ।

खतौदार का विवरण		खतौदारी प्रारम्भ होने का विवरण		भूमि का विवरण		खतौदार का अंश			
(2)	(3)	(4)	(5)	(6)	(7)	(8)	(9)		
नाम/पिता-पति-संरक्षक- प्रबंधक का नाम / जाति कोड / आधार नं0 (अन्तिम चार अंक) अथवा पैन नं0 (6-9 स्थान के अंक) / पता / जन्मतिथि (अवयस्क हेतु)	न्यायालय का नाम / कम्प्यूटीकृत वाद संख्या अथवा आदेश संख्या / आदेश का दिनांक / जोत का आधार	वर्ष	गाटा (यूनीक कोड)	गाटे का कुल क्षेत्रफल(हे॰)	हिस्से में	क्षेत्रफल में(हे॰)	खतौदार द्वारा देय भू-माजस्व		
810	1) यमुना एक्सप्रेसवे औद्योगिक विकास प्राधिकरण/गौतमबुद्धनगर	1) अन्य /39/08-10-2024/पुनर्गठन		810(1203310810000061)	0.0130	1)-	1)	0.00	
							0.0130		
कुल गाटे- एक कुल क्षेत्रफल- शून्य दशमलव शून्य एक तीन शून्य (हेक्टेयर)		कुल भू-माजस्व - शून्य दशमलव शून्य शून्य सस्ये		कुल अंश का क्षेत्रफल - शून्य दशमलव शून्य एक तीन शून्य (हेक्टेयर)					
नामान्तरण / परिवर्तन का विवरण		खारिज किया गया		दर्ज किया गया					
(10)	(11)	(12)	(13)	(14)	(15)	(16)			
न्यायालय का नाम / कम्प्यूटीकृत वाद संख्या अथवा आदेश संख्या / आदेश का दिनांक / नामान्तरण का आधार / हिजिटल हस्ताक्षर नाम (पदानाम) / हिजिटल हस्ताक्षर दिनांक	नाम/पिता-पति-संरक्षक- प्रबंधक का नाम / जाति कोड / आधार नं0 (अन्तिम चार अंक) अथवा पैन नं0 (6-9 स्थान के अंक) / पता /	गाटे का खसरा नम्बर / यूनीक कोड	क्षेत्रफल(हे॰)	नाम/पिता-पति-संरक्षक-प्रबंधक का नाम / जाति कोड / आधार नं0 (अन्तिम चार अंक) अथवा पैन नं0 (6-9 स्थान के अंक) / पता / जन्मतिथि (अवयस्क हेतु)	गाटे का खसरा नम्बर / यूनीक कोड	क्षेत्रफल(हे॰)			

उद्घरण खतौनी (अप्रमाणित प्रति)

15/Oct/2024 17:28:34

ग्राम क्रमांक : 120331 ग्राम का नाम (परानाम) : कादपुर (दक्कौर) तहसील : गौतमबुद्धनगर जनपद : गौतम बुद्ध नगर फसली वर्ष : 1425-1430 (01 जुलाई, 2017 से 30 जून, 2023) श्रमा : 1
(1) खाल संख्या : 00356

जन्मतिथि (अवयवक हैतु)				
1) अन्य /39 /08-10-2024 / पुनर्द्विण /GYAN SINGH (REVENUE INSPECTOR OFFICE) /15-10-2024	1.1) नाली/नि. ग्राम (शेष क्षेत्रफल : 0.0000)	810(1203310810000061)	1.1) 0.0130	1.1) यमुना एक्सप्रेसवे औद्योगिक विकास प्राधिकरण/गौतमबुद्धनगर 810(1203310810000061) 1.1) 0.0130

(17) भूमि के सम्बन्ध में विचाराधीन राजस्व वाद की कम्प्यूटरीकृत संख्या :

(18) बंधक/बंधक-मुक्त होने की स्थिति

(18.1) बंधक होने की स्थिति (संस्था अथवा बैंक का नाम/कोड/बंधक का दिनांक/धनराशि/आवेदन संख्या/खतिदार(पिता-पति-संरक्षक)) :

(18.2) बंधक-मुक्त होने की स्थिति (संस्था अथवा बैंक का नाम/कोड/बंधक-मुक्त का दिनांक/धनराशि/आवेदन संख्या/खतिदार(पिता-पति-संरक्षक)) :

(19) अन्यक्ति :

पूर्व आदेशों का विवरण

कृपया उक्त खसरे की प्रस्थिति (शुद्ध (गाटा) के वाद प्रसन्न/विक्रय/पट्टनवसा/गुमातरण बर्ही) हेतु खसरा संख्या पर क्लिक करें

Disclaimer: उक्त ऑफ़ाइन मात्र अनलोकनार्थ है, उक्त विवरण अद्यतन है, तहसील कम्प्यूटर केन्द्र एम सी. एस. सी/लोकवाणी केन्द्र से उद्घरण की प्रमाणित प्रति प्राप्त की जा सकती है।

Above content is for information. The information provided online is updated and no physical visit is required. For Certified copy, apply through e-district portal/CSC/Tehsil Computer Centre.

Software Powered By: National Informatics Center, Uttar Pradesh State Unit, Lucknow.

BHULEKH
Uttar Pradesh

उद्घरण खतौनी (अप्रमाणित प्रति)

15/Oct/2024 17:29:41

Hindi

ग्राम क्रमांक : 120331 ग्राम का नाम (पुराना) : कादापुर (दरभौरे) तहसील : गौतमबुद्धनगर जनपद : गौतम बुद्ध नगर फसली वर्ष : 1425-1430 (01 जुलाई, 2017 से 30 जून, 2023) भाग : 1
(1) खता संख्या : 00360

श्रेणी : 6-2 / अकृषिक भूमि - स्थल, सड़कें, रेलवे, भवन और ऐसी दूसरी भूमियां जो अकृषिक उपयोगों के काम में लायी जाती हो।

खतौदार का विवरण		खतौदारी प्रारम्भ होने का विवरण		भूमि का विवरण		खतौदार का अंश							
(1)	(2)	(3)	(4)	(5)	(6)	(7)	(8)	(9)					
खसरा/गाटा संख्या	नाम/पिता-पति-संरक्षक-प्रबंधक का नाम / जाति कोड / आधार नं0 (अन्तिम चार अंक) अथवा पैन नं0 (6-9 स्थान के अंक) / पता / जन्मतिथि (अवसरक हेतु)	न्यायालय का नाम / कम्प्यूटीकृत वाद संख्या अथवा आदेश संख्या / आदेश का दिनांक / जोत का आधार	वर्ष	गाटा (यूनीक कोड)	गाटे का कुल क्षेत्रफल(हि०)	हिस्से में	क्षेत्रफल में(हि०)	खतौदार द्वारा देय भू-राजस्व					
811	1) यमुना एक्सप्रेसवे औद्योगिक विकास प्राधिकरण/गौतमबुद्धनगर	1) अन्य /39/08-10-2024/पुनर्गठन		811(1203310811000062)	0.0360	1)-	1)	0.0360					
कुल गाटे- एक कुल क्षेत्रफल- शून्य दशमलव शून्य तीन छः शून्य (हैक्टेयर)		कुल भू-राजस्व - शून्य दशमलव शून्य शून्य सभ्ये		कुल अंश का क्षेत्रफल - शून्य दशमलव शून्य तीन छः शून्य (हैक्टेयर)		दर्ज किया गया							
नामान्तरण / परिवर्तन का विवरण		खारिज किया गया											
(10)	न्यायालय का नाम / कम्प्यूटीकृत वाद संख्या अथवा आदेश संख्या / आदेश का दिनांक / नामान्तरण का आधार / डिजिटल हस्ताक्षर नाम (पदनाम) / डिजिटल हस्ताक्षर दिनांक	(11)	नाम/पिता-पति-संरक्षक-प्रबंधक का नाम / जाति कोड / आधार नं0 (अन्तिम चार अंक) अथवा पैन नं0 (6-9 स्थान के अंक) / पता /	(12)	गाटे का खसरा नम्बर / यूनीक कोड	(13)	क्षेत्रफल(हि०)	(14)	नाम/पिता-पति-संरक्षक-प्रबंधक का नाम / जाति कोड / आधार नं0 (अन्तिम चार अंक) अथवा पैन नं0 (6-9 स्थान के अंक) / पता / जन्मतिथि (अवसरक हेतु)	(15)	गाटे का खसरा नम्बर / यूनीक कोड	(16)	क्षेत्रफल(हि०)

उद्घरण खतौनी (अप्रमाणित प्रति)

15/Oct/2024 17:29:41

पृष्ठ : 1

(1) खाल संख्या : 00360

ग्राम क्रमांक : 120331

ग्राम का नाम (पराना) : कादपुर (दक्कौर)

तहसील : गौतमबुद्धनगर

जनपद : गौतम बुद्ध नगर

पसली वर्ष : 1425-1430 (01 जुलाई, 2017 से 30 जून, 2023)

ग्राम क्रमांक	ग्राम का नाम (पराना)	तहसील	जनपद	पसली वर्ष	पृष्ठ : 1
1) अन्य /39 /08-10-2024 / पुनर्गठण /GYAN SINGH (REVENUE INSPECTOR OFFICE) /15-10-2024	जन्मतिथि (अवधक हेतु) 1.1) चकमार्ग/नि. ग्राम (शेष क्षेत्रफल : 0.0000)	811(1203310811000062)	1.1) 0.0360	1.1) यमुना एक्सप्रेसवे औद्योगिक विकास प्राधिकरण/गौतमबुद्धनगर	811(1203310811000062) 1.1) 0.0360

(17) भूमि के सम्बन्ध में विचाराधीन राजस्व वाद की कम्प्यूटरीकृत संख्या :

(18) बंधक/बंधक-मुक्त होने की स्थिति

(18.1) बंधक होने की स्थिति (संस्था अथवा बैंक का नाम/कोड/बंधक का दिनांक/धनराशि/आवेदन संख्या/खातेदार(पिता-पति-संरक्षक)) :

(18.2) बंधक-मुक्त होने की स्थिति (संस्था अथवा बैंक का नाम/कोड/बंधक-मुक्त का दिनांक/धनराशि/आवेदन संख्या/खातेदार(पिता-पति-संरक्षक)) :

(19) अभ्युक्ति :

पद आदेशों का विवरण

कृपया उक्त खसरे की प्रस्थिति (पुखंड (गाटा) के बाद ग्राम/विक्रय/भू-नक्शा/नामांतरण बही) हेतु खसरा संख्या पर विवरण करें

Disclaimer: उक्त ऑनलाइन मात्र अनलोकनार्थ है, उक्त विवरण अद्यतन है, तहसील कम्प्यूटर केन्द्र एम सी एस सी/लोकवाणी केन्द्र से उद्घरण की प्रमाणित प्रति प्राप्त की जा सकती है।

Above content is for information. The information provided online is updated and no physical visit is required. For Certified copy, apply through e-district portal/CSC/Tehsil Computer Centre.

Software Powered By: National Informatics Center, Uttar Pradesh State Unit, Lucknow.



BHULEKH
Uttar Pradesh

Hindi

उद्घरण खतौनी (अप्रमाणित प्रति)

15/Oct/2024 17:33:57

ग्राम क्रमांक: 120331

ग्राम का नाम (परामा): कादपुर (दक्कौर)

तहसील: गौतमबुद्धनगर

जनपद: गौतम बुद्ध नगर

फसली वर्ष: 1425-1430 (01 जुलाई, 2017 से 30 जून, 2023)

भाग: 1

(1) खाल संख्या: 00352

श्रेणी: 5-3-ग / कृषि योग्य बंजर - रसाई पशुचर भूमि तथा अन्य चराई की भूमियाँ।

खतौदार का विवरण		खतौदारी प्रारम्भ होने का विवरण		भूमि का विवरण		खतौदार का अंश							
(2)	(3)	(4)	(5)	(6)	(7)	(8)	(9)						
खसरा/गाटा संख्या	नाम/पिता-पति-संरक्षक-प्रबंधक का नाम / जाति कोड / आधार नं0 (अन्तिम चार अंक) अथवा पैन नं0 (6-9 स्थान के अंक) / पता / जन्मतिथि (अवयस्क हेतु)	न्यायालय का नाम / कम्प्यूटीकृत वाद संख्या अथवा आदेश संख्या / जाति का दिनक / जौत का आधार	वर्ष	गाटा (यूनीक कोड)	गाटे का कुल क्षेत्रफल(हे॰)	हिस्से में	क्षेत्रफल में(हे॰)	खतौदार द्वारा देय भू-भाजस्व					
816	1) यमुना एक्सप्रेसवे औद्योगिक विकास प्राधिकरण// गौतमबुद्धनगर	1) अन्य /39 /08-10-2024 /मुनग्रहण		816(1203310816000055)	0.3220	1) -	1)	0.3220	0.00				
								0.3220					
कुल गाटे- एक कुल क्षेत्रफल- शून्य दर्शमालव तीन दो शून्य (हिकटेयर)		कुल भू-भाजस्व - शून्य दर्शमालव शून्य शून्य रुपये		कुल अंश का क्षेत्रफल - शून्य दर्शमालव तीन दो शून्य (हिकटेयर)									
नामान्तरण / परिवर्तन का विवरण		खारिज किया गया		दर्ज किया गया									
(10)	न्यायालय का नाम / कम्प्यूटीकृत वाद संख्या अथवा आदेश संख्या / आदेश का दिनक / नामान्तरण का आधार /	(11)	नाम/पिता-पति-संरक्षक-प्रबंधक का नाम / जाति कोड / आधार नं0 (अन्तिम चार अंक) अथवा पैन नं0	(12)	गाटे का खसरा नम्बर / यूनीक कोड	(13)	क्षेत्रफल(हे॰)	(14)	नाम/पिता-पति-संरक्षक-प्रबंधक का नाम / जाति कोड / आधार नं0 (अन्तिम चार अंक) अथवा पैन नं0 (6-9 स्थान के अंक) / पता / जन्मतिथि (अवयस्क हेतु)	(15)	गाटे का खसरा नम्बर / यूनीक कोड	(16)	क्षेत्रफल(हे॰)

उद्घरण खतौनी (अप्रमाणित प्रति)

15/Oct/2024 17:33:57

पृष्ठ संख्या : 00352

ग्राम क्रमांक : 120331 ग्राम का नाम (परगना) : कादरपुर (दुकौर)

तहसील : गौतमबुद्धनगर

जनपद : गौतम बुद्ध नगर

फसली वर्ष : 1425-1430 (01 जुलाई, 2017 से 30 जून, 2023)

पृष्ठ संख्या : 1

डिजिटल हस्ताक्षर नाम (परदानाम) / डिजिटल हस्ताक्षर दिनांक	(6-9 स्थान के अंक) / पता / जमातिथि (अवधक हेतु)	816(1203310816000055)	1.1)	1.1) यमुना एक्सप्रेसवे औद्योगिक विकास प्राधिकरण/गौतमबुद्धनगर	816(1203310816000055)	1.1)
1) अन्य /39 /08-10-2024 / पुनर्ग्रहण /GYAN SINGH (REVENUE INSPECTOR OFFICE) /15-10-2024	1.1) चरणगाहा (पशुचर भूमि)/नि. ग्राम (शेष क्षेत्रफल : 0.0000)	816(1203310816000055)	1.1) 0.3220	1.1) यमुना एक्सप्रेसवे औद्योगिक विकास प्राधिकरण/गौतमबुद्धनगर	816(1203310816000055)	1.1) 0.3220

(17) भूमि के सम्बन्ध में विचारधीन राजस्व वाद की कम्प्यूटरीकृत संख्या :

(18) बंधक/बंधक-मुक्त होने की स्थिति

(18.1) बंधक होने की स्थिति (संस्था अथवा बैंक का नाम/कोड/बंधक का दिनांक/धनराशि/आवेदन संख्या/खतौनी/पिता-मति-संरक्षक) :

(18.2) बंधक-मुक्त होने की स्थिति (संस्था अथवा बैंक का नाम/कोड/बंधक-मुक्त का दिनांक/धनराशि/आवेदन संख्या/खतौनी/पिता-मति-संरक्षक) :

(19) अन्यतः :

पूर्व आदेशों का विवरण

कृपया उक्त खसरे की प्रस्थिति (शुद्ध गाटा) के बाद गरत/विक्रय/पटनस्था/गुणानरण बर्ही) हेतु खसरा संख्या पर क्लिक करें

Disclaimer: उक्त ऑफ़लाइन मान अवलोकनार्थ है, उक्त विवरण अद्यतन है, तहसील कम्प्यूटर केन्द्र एम सी एस सी/लोकवाणी केन्द्र से उद्घरण की प्रमाणित प्रति प्राप्त की जा सकती है।

Above content is for information. The information provided online is updated and no physical visit is required. For Certified copy, apply through e-district portal/GSCTehsil Computer Centre.

Software Powered By: National Informatics Center, Uttar Pradesh State Unit, Lucknow.



BHULEKH
Uttar Pradesh

Hindi

उद्घरण खतौनी (अप्रमाणित प्रति)

15/Oct/2024 17:46:40

ग्राम क्रमांक : 120331

ग्राम का नाम (परामो) : कादपुर (दन्कौर)

तहसील : गौतमबुद्धनगर

जनपद : गौतम बुद्ध नगर

फसली वर्ष : 1425-1430 (01 जुलाई, 2017 से 30 जून, 2023)

भाग : 1

(1) खता संख्या : 00363

श्रेणी : 6-2 / अकृषिक भूमि - स्थल, सड़के, रेलवे, भवन और ऐसी दूसरी भूमियां जो अकृषित उपयोगों के काम में लायी जाती हैं।

खतौदार का विवरण		खतौदारी प्रारम्भ होने का विवरण		भूमि का विवरण		खतौदार का अंश		
(1) खसरा/गाटा संख्या	(2) नाम/पिता-पति-संरक्षक-प्रबंधक का नाम / जाति कोड / आधार नं0 (अन्तिम चार अंक) अथवा पैन नं0 (6-9 स्थान के अंक) / पता / जन्मतिथि (अवयस्क हेतु)	(3) न्यायालय का नाम / कम्प्यूटीकृत वाद संख्या अथवा आदेश संख्या / आदेश का दिनांक / जोत का आधार	(4) वर्ष	(5) गाटा (यूनीक कोड)	(6) गेटे का कुल क्षेत्रफल(हे०)	(7) हिस्से में	(8) क्षेत्रफल (हे०)	(9) खतौदार द्वारा देय भू-राजस्व
818	1) यमुना औ0 वि0प्रा0प्रेटर नोएडा/नि. ग्राम		00472	818/1203310818000062)	0.1150	1)	1)	0.00
						1/1	0.1150	
							0.1150	
कुल गेटे- एक कुल क्षेत्रफल- शून्य दशमलव एक एक पाँच शून्य (हिकटेयर)		कुल भू-राजस्व - शून्य दशमलव शून्य शून्य रुपये		कुल अंश का क्षेत्रफल - शून्य दशमलव एक एक पाँच शून्य (हिकटेयर)				
नामान्तरण / परिवर्तन का विवरण		खारिज किया गया		दर्ज किया गया				
(10) न्यायालय का नाम / कम्प्यूटीकृत वाद संख्या अथवा आदेश संख्या / आदेश का दिनांक / नामान्तरण का आधार / डिजिटल हस्ताक्षर नाम (पदनाम) / डिजिटल हस्ताक्षर दिनांक	(11) नाम/पिता-पति-संरक्षक-प्रबंधक का नाम / जाति कोड / आधार नं0 (अन्तिम चार अंक) अथवा पैन नं0 (6-9 स्थान के अंक) / पता / जन्मतिथि (अवयस्क हेतु)	(12) गेटे का खसरा / यूनिक कोड	(13) क्षेत्रफल(हे०)	(14) नाम/पिता-पति-संरक्षक-प्रबंधक का नाम / जाति कोड / आधार नं0 (अन्तिम चार अंक) अथवा पैन नं0 (6-9 स्थान के अंक) / पता / जन्मतिथि (अवयस्क हेतु)	(15) गेटे का खसरा नम्बर / यूनीक कोड	(16) क्षेत्रफल(हे०)		
(17) भूमि के सम्बन्ध में विचाराधीन राजस्व वाद की कम्प्यूटीकृत संख्या :								

उद्घरण खतौनी (अप्रमाणित प्रति)

15/Oct/2024 17:46:40

ग्राम क्रमांक : 120331	ग्राम का नाम (पराना) : कादपुर (दन्कौर)	तहसील : गौतमबुद्धनगर	जनपद : गौतम बुद्ध नगर	फसली वर्ष : 1425-1430 (01 जुलाई, 2017 से 30 जून, 2023)	भाग : 1
					(1) खला संख्या : 00363

(18) बंधक/बंधक-मुक्त होने की स्थिति

(18.1) बंधक होने की स्थिति (संस्था अथवा बैंक का नाम/कोड/बंधक का दिनांक/धनराशि/आवेदन संख्या/खतौदार(पिता-मति-संरक्षक)) :

(18.2) बंधक-मुक्त होने की स्थिति (संस्था अथवा बैंक का नाम/कोड/बंधक-मुक्त का दिनांक/धनराशि/आवेदन संख्या/खतौदार(पिता-मति-संरक्षक)) :

(19) अभ्युक्ति :

पूर्व आदेशों का विवरण

1) तहसीलदार न्यायिक गौतमबुद्धनगर के आदेश दिनांक 03.04.2018 के अनुपालन में ग्राम कादपुर प0 दन्कौर तहसील व जिला गौतमबुद्धनगर की वर्तमान खतौनी 1419-1424 फ0 के खला स0 362 के खसरा न0 363/0.0380 हे0 पर नूट से दर्ज यमुना एक्सप्रेसवे औद्योगिक विकास प्राधिकरण ग्रेटर नोएडा का नाम निरस्त कर मूल कृषक गोपीचन्द पुर घरे नि0 ग्राम कादपुर का नाम दर्ज हो। ह0प0नि0का0 03.04.2018

कृपया उक्त खसरे की प्रस्थिति (शुद्ध (गाटा) के बाद ग्रस्त विक्रय/शून्यता/नामांतरण बंदी) हेतु खसरा संख्या पर क्लिक करें

Disclaimer: उक्त ऑफ़रडे मात्र अवलोकनार्थ है, उक्त विवरण अद्यतन है, तहसील कम्प्यूटर केन्द्र एवम सी.एस.सी/लोकवाणी केन्द्र से उद्घरण की प्रमाणित प्रति प्राप्त की जा सकती है।

Above content is for information. The information provided online is updated and no physical visit is required. For Certified copy, apply through e-district

portal/CSC/Tehsil Computer Centre.

Software Powered By: National Informatics Center, Uttar Pradesh State Unit, Lucknow.



BHULEKH
Uttar Pradesh

Hindi

उद्घरण खतौनी (अप्रमाणित प्रति)

15/Oct/2024 17:40:33

पृष्ठ : 1

(1) खाली संख्या : 00352

ग्राम क्रमांक : 120331 ग्राम का नाम (परगना) : कादरपुर (दरभौरे)

तहसील : गौतमबुद्धनगर

जनपद : गौतम बुद्ध नगर

फसली वर्ष : 1425-1430 (01 जुलाई, 2017 से 30 जून, 2023)

श्रेणी : 5-3-ग/ कृषि योग्य बंजर - स्थाई पशुचर भूमि तथा अन्य चराई की भूमियाँ ।

खसरा/ गाटा संख्या	(2) नाम/पिता-पति-संरक्षक-प्रबंधक का नाम / जाति कोड / आधार नं0 (अन्तिम चार अंक) अथवा पैन नं0 (6-9 स्थान के अंक) / पता / जन्मतिथि (अवयस्क हेतु)	(3) न्यायालय का नाम / कम्प्यूटीकृत चार्ज संख्या अथवा आदेश संख्या / आदेश का दिनांक / जौरी का आधार	(4) वर्ष	(5) गाटा (रतीक कोड)	(6) गाटे का कुल क्षेत्रफल(हे०)	(7) हिस्से में	(8) क्षेत्रफल (हे०)	(9) खतौनार द्वारा देय भू-राजस्व
820	1) यमुना एक्सप्रेसवे औद्योगिक विकास प्राधिकरण// गौतमबुद्धनगर	1) अन्य /39 /08-10-2024 /मुनगाँहवा		820(1203310820000055)	0.6580	1) -	1) 0.6580	0.00
कुल गाटे- एक कुल क्षेत्रफल- शून्य दशमलव छः पाँच आठ शून्य (हिकटेयर)								
कुल भू-राजस्व - शून्य दशमलव शून्य शून्य रुपये								
कुल अंश का क्षेत्रफल - शून्य दशमलव छः पाँच आठ शून्य (हिकटेयर)								
नामान्तरण / परिवर्तन का विवरण			खतौनार किया गया			दर्ज किया गया		
(10) न्यायालय का नाम / कम्प्यूटीकृत चार्ज संख्या अथवा आदेश संख्या / आदेश का दिनांक / नामान्तरण का आधार /	(11) नाम/पिता-पति-संरक्षक-प्रबंधक का नाम / जाति कोड / आधार नं0 (अन्तिम चार अंक) अथवा पैन नं0	(12) गाटे का खसरा नम्बर / रतीक कोड	(13) क्षेत्रफल(हे०)	(14) नाम/पिता-पति-संरक्षक-प्रबंधक का नाम / जाति कोड / आधार नं0 (अन्तिम चार अंक) अथवा पैन नं0 (6-9 स्थान के अंक) / पता / जन्मतिथि (अवयस्क हेतु)	(15) गाटे का खसरा नम्बर / रतीक कोड	(16) क्षेत्रफल(हे०)		