



(2)

भूमि मूल्यांकन सूची दर क्रमांक - प्रारूप 4 कं०को० 0247 के अनुसार 6500/-  
रूपया प्रति वर्गमीटर पेज नं० 104

स्टाम्प का कुल योग - 5000 /-  
दस्तावेज का प्रकार - दानपत्र  
जिलाधिकारी महोदय द्वारा निर्धारित }  
मूल्यांकन सूची के अनुसार मूल्य } - 1,30,00,000 /-  
मौजा - झाँसी खास  
आबादी - उन्नाव गेट बाहर  
सम्पत्ति का प्रकार - आवासीय प्लॉट  
मापन की इकाई - वर्गमीटर  
सम्पत्ति का क्षेत्रफल - 2000 वर्गमीटर यानि 0.200हे०  
आराजी नं० - 1767 व 1768 व 1784 का जुज  
भाग  
सड़क की स्थिति - रेलवे क्रॉसिंग से उन्नाव गेट जाने वाली सड़क  
से अन्दर हटकर 9.14 मीटर चौड़े मार्ग पर  
स्थित है।

चौहद्दी -

पूरब - रास्ता 9.14 मीटर  
पश्चिम - जमीन पीताम्बरा एसोसिएट  
उत्तर - प्लॉट दीगर  
दक्षिण - प्लॉट दीगर



(3)

प्रथम पक्ष की संख्या - एक

द्वितीय पक्ष की संख्या- एक

नाम व पता दानकर्ता प्रथम पक्ष - श्री गुरजीत सिंह चावला (जाति सिख) पुत्र स्व० श्री सर्वसिंह चावला निवासी- सर्वनगर सी०पी० मिशन कम्पाउण्ड, शहर व जिला झॉसी (PAN-ABDPC-2644-N) (जिसकी पहचान आधार कार्ड सं० 226007022669 से की गई है। मो०नं० 09415030767) (पेशा- व्यापार)


नाम व पता दानग्रहिता द्वितीय पक्ष - श्री हरजीत सिंह चावला पुत्र स्व० श्री सर्व सिंह चावला निवासी-95/18, सर्वनगर सी०पी० मिशन कम्पाउण्ड सिविल लाईन, शहर व जिला झॉसी (PAN-ADDPC-9742-R) (जिसकी पहचान आधार कार्ड सं० 827688666897 से की गई है मो०नं० 9415030764) (पेशा- व्यापार)

सम्पत्ति का विवरण - एक किता आवासीय प्लॉट जिसकी कुल नाप 21520 वर्गफुट यानि 2000 वर्गमीटर यानि 0.200हे० वाकै मौजा झॉसीखास आबादी उन्नाव गेट बाहर तहसील व जिला झॉसी जो रेलवे क्रॉसिंग से उन्नाव गेट जाने वाली सड़क से अन्दर हटकर 9.14

7A



*(Handwritten signature)*



(4)

मीटर चौड़े मार्ग पर स्थित है। दानशुदा प्लॉट में किसी भी प्रकार का कोई निर्माण नहीं है। दानशुदा प्लॉट आराजी नं० 1767 व 1768 व 1784 के जुज भाग में स्थित है आराजी नं० 1767 में 1150 वर्गमीटर यानि 0.115हे० व आराजी नं० 1768 में 370 वर्गमीटर यानि 0.037हे० व आराजी नं० 1784 में 480 वर्गमीटर यानि 0.048हे० भूमि दान की गयी है। दस्तावेज हाजा के साथ प्लॉट मुवैया का नक्शा स्कैली संलग्न है जिसमें दानशुदा प्लॉट वरंग लाल से दर्शाया गया है जो दानपत्र का अंश भाग है। दानशुदा प्लॉट नगर निगम, ग्राम सभा या अन्य किसी ट्रस्ट की सम्पत्ति नहीं है उक्त सम्पत्ति दानकर्ता ने जरिये दो किता बैनामा दिनांक 09.06.2006ई० रामलाल से खरीद की थी जिसकी रजिस्ट्री सब रजिस्ट्रार कार्यालय झॉसी में फोटोस्टेट प्रति पुस्तक सं० I खण्ड 3018 के पृष्ठ 251 / 274 पर क्रमांक 3053 दिनांक 09.06.2006ई० दर्ज है व बैनामा दिनांक 25.04.2012ई० श्री राजू पुत्र श्री रामचरन से खरीद किया था जिसकी रजिस्ट्री सब रजिस्ट्रार कार्यालय झॉसी में वही सं० I जिल्द 4909 के पृष्ठ 343 / 384 पर क्रमांक 2868 दिनांक 25.04.2012ई० दर्ज है। दस्तावेज हाजा में उ०प्र० सरकार अधिसूचना स्टाम्प एवं रजिस्ट्रेशन अनुभाग-2 आदेश संख्या सं०वि०क०नि०-8 / 2022 / 566 / 94-एस०आर० -2-2022-700(29) / 2021 लखनऊ दिनांक 18 जून 2022 के अनुसार पुरुष द्वारा दान ली गयी सम्पत्ति पर उपरोक्त शासनादेश के अनुपालन में स्टाम्प शुल्क अदा किया गया है।

दानकर्ता एवं दानग्रहिता दोनों अनुसूचित जाति एवं जनजाति के सदस्य नहीं है।





(5)

श्रीमान् जिलाधिकारी महोदय द्वारा } 1,30,00,000/- एक करोड़ तीस लाख  
निर्धारित मूल्यांकन सूची के अनुसार मूल्य } रूपया से अधिक नहीं है।

यह कि प्रथम पक्ष उपरोक्त प्लॉट उपरोक्त का सम्पूर्ण रूप से मालिक काबिज व दखील है जो कहीं वय हिवा रहिन आदि नहीं है न किसी जमानत या डिग्री में मगफूल है और न किसी बैंक या विभाग में बंधक है यानि हर प्रकार के जुम्लावार किफालत से पाक साफ व वरी है प्रथम पक्ष को उक्त प्लॉट को हर तरह से मुन्तकिल करने के अधिकार सदैव हांसिल हैं, प्रथम पक्ष द्वितीय पक्ष के रिश्ते मे भाई-भाई हैं दोनो पक्ष एक दूसरे से काफी रनेह रखते है। अतः प्रथम पक्ष द्वितीय पक्ष को उपरोक्त प्लॉट दान करना चाहता है तथा द्वितीय पक्ष ने भी उक्त प्लॉट को दान में ग्रहण करना स्वीकार कर लिया है, अधिकार दान ग्रहीता प्लॉट उपरोक्त में निर्माण करावें वय हिवा रहिन आदि करें, कागजात मालिकान से मेरा नाम खारिज कराकर अपना नाम दर्ज कागजात करावें गर्ज यह है कि जो जी चाहे सो करें आज की तारीख से प्रथम पक्ष को उपरोक्त प्लॉट से कोई वास्ता व सरोकार नहीं रहा न आयन्दा होगा। लिहाजा स्वेच्छा से बिना किसी जग्र या दबाव के इन्द्रियों की स्वस्थ दशा में यह दानपत्र (हिवानामा) तहरीर कर दिया ताकि सनद रहे वक्त जरूरत पर काम आवे।

मुकरर यह है कि उपरोक्त दानपत्र में मु0 5000/- रूपया e-Stamp Certificate No. IN-UP62166938230906U स्टाम्प शुल्क अदा किया गया है।

गवाह (1) श्री गुमान सिंह पुत्र श्री हरवंश निवासी- 62, तकियापुरा, बड़ागांव रूरल, तहसील व जिला झांसी की पहचान सं0 XXXX XXXX 4819 से की गई है। मो0नं0 9795046600

(पेशा- अन्य)




(6)

गवाह (2) श्री गुरदीप सिंह चावला पुत्र श्री राजेन्द्र सिंह चावला निवासी- 959/एस-49,  
सर्व नगर, सी0पी0 मिशन कम्पाउण्ड, शहर व जिला झांसी की पहचान सं0 XXXX XXXX  
9571 से की गई है। मो0नं0 9415030764 (पेशा- व्यापार)


दिनांक : 05-08-2022ई0

प्रारूपकर्ता - राजेश कुमार सिंह, दस्तावेज लेखक, तहसील झांसी

अनुज्ञप्ति सं0 1/2010-11 मो0नं0 9415401278

टाईपकर्ता - दीपक सिंह


राजेश कुमार सिंह  
दस्तावेज लेखक तह0-झांसी  
अनुज्ञप्ति संख्या 1 वर्ष 2010/2011  
लिया गया शुल्क- 100/-  
वैधता वर्ष 2021 से 2022 तक  
हस्ताक्षर



गवाह (1)



गवाह (2)



श्री गुरमान सिंह  
पुत्र श्री हरवंश  
निवासी- 62, तकियापुरा  
वडागांव, सरय झांसी

गुरदीप सिंह चावला पुत्र श्री राजेन्द्र  
सिंह चावला निवासी- 959/एस  
49 सर्व नगर सी0पी0 मिशन  
कम्पाउण्ड शहर व जिला  
— झांसी



आवेदन सं०: 202200860021817




Certific  
Ce

बही संख्या 1 जिल्द संख्या 9858 के पृष्ठ 21 से 36 तक क्रमांक 8320 पर दिनांक 06/08/2022 को रजिस्ट्रीकृत किया गया।

*(Handwritten signature in red ink)*

सुभाष चन्द्र  
उप निबंधक : मटा प्रथम  
झांसी  
06/08/2022





(2)

कुल स्टाम्प का योग - 100/- रुपया

लेखपत्र का प्रकार - सुधार पत्र

नाम व पता दानकर्ता प्रथम पक्ष - श्री गुरजीत सिंह चावला (जाति सिख) पुत्र स्व० श्री सर्वसिंह चावला निवासी- सर्वनगर सी०पी० मिशन कम्पाउण्ड, शहर व जिला झॉसी (PAN-ABDPC-2644-N) (जिसकी पहचान आधार कार्ड सं० XXXX XXXX 2669 से की गई है। मो०नं० 9415030767) (पेशा-व्यापार)

नाम व पता दानग्रहिता द्वितीय पक्ष

- श्री हरजीत सिंह चावला पुत्र स्व० श्री सर्व सिंह चावला निवासी-95/18, सर्वनगर सी०पी० मिशन कम्पाउण्ड सिविल लाईन, शहर व जिला झॉसी (PAN-ADDPC-9742-R) (जिसकी पहचान आधार कार्ड सं० XXXX XXXX 6897 से की गई है मो०नं० 9415030764) (पेशा-व्यापार)




(2)

विवरण सम्पत्ति – एक किता आवासीय प्लाट जिसकी कुल नाप 21520 वर्गफुट यानि 2000 वर्गमीटर यानि 0.200हे0 वाकै मौजा झाँसीखास आबादी उन्नाव गेट बाहर तहसील व जिला झाँसी का दानपत्र किया गया था। दानशुदा प्लाट आराजी नं0 1767 व 1768 व 1784 के जुज भाग में स्थित है। दस्तावेज हाजा के साथ प्लाट मुवैया का नक्शा स्केली संलग्न है जिसमें उक्त प्लाट वरंग लाल से दर्शाया गया है जो सुधार-पत्र का अंश भाग है उक्त प्लाट नजूल नगर पालिका, ग्राम सभा या अन्य किसी ट्रस्ट की सम्पत्ति नहीं है, उक्त सम्पत्ति दानकर्ता ने जरिये दो किता बैनामा दिनांक 09.06.2006ई0 रामलाल से खरीद की थी जिसकी रजिस्ट्री सब रजिस्ट्रार कार्यालय झाँसी में फोटोस्टेट प्रति पुस्तक सं0 I खण्ड 3018 के पृष्ठ 251 / 274 पर क्रमांक 3053 दिनांक 09.06.2006ई0 दर्ज है व बैनामा दिनांक 25.04.2012ई0 श्री राजू पुत्र श्री रामचरन से खरीद किया था जिसकी रजिस्ट्री सब रजिस्ट्रार कार्यालय झाँसी में वही सं0 I जिल्द 4909 के पृष्ठ 343 / 384 पर क्रमांक 2868 दिनांक 25.04.2012ई0 दर्ज है।









(4)

यह कि प्रथम पक्ष उपरोक्त ने प्लाट उपरोक्त का दानपत्र द्वितीय पक्ष उपरोक्त के हक में दिनांक 06-08-2022ई0 को पंजीकृत कराया था जिसकी रजिस्ट्री कार्यालय सब रजिस्ट्रार झॉंसी जिसकी रजिस्ट्री सब रजिस्ट्रार कार्यालय झॉंसी में वही सं0 1 जिल्द 9858 के पृष्ठ 21/36 पर क्रमांक संख्या 8320 दिनांक 06-08-2022ई0 दर्ज है, उक्त बैनामा में दानकर्ता व दानग्रहिता का नाम भूमि का क्षेत्रफल, तथा जिलाधिकारी महोदय द्वारा निर्धारित मूल्य, सही तहरीर है किन्तु उक्त दानपत्र में नक्शा नवीस की गलती से नक्से में रंग पूरे प्लाट में भर दिया गया है दानशुदा प्लाट आराजी नं0 1767 व 1768 व 1784 के जुज भाग में स्थित है जबकि नक्शा नवीस की गलती से आराजी नं0 1770 में भी रंग भर दिया गया है जो कि गलत है जिसका निफाज किया जाना अति आवश्यक है। दस्तावेज हाजा के साथ प्लाट मुवैया का नक्शा स्केली संलग्न है जिसमें उक्त प्लाट वरंग लाल से दर्शाया गया है जो सुधार-पत्र का अंश भाग है, जो इस लेखपत्र के द्वारा सुधार किया जा रहा है जिसे मूल बैनामे के साथ पढ़ा व समझा जावे। इससे मूल बैनामा की सम्पत्ति के न ही विक्रेता, क्रेता, क्षेत्रफल,



(5)

मालियत, आराजी नंबर आदि में कोई परिवर्तन नहीं किया जा रहा है और सुधार पत्र के निष्पादन से स्टाम्प देयता पर कोई अन्तर नहीं होगा अर्थात् इस सुधार पत्र द्वारा मूल बैनामा की विषय वस्तु में कोई परिवर्तन नहीं किया गया है, उक्त सुधार पत्र को मूल बैनामे के साथ पढ़ा व समझा जावे। लिहाजा स्वेच्छा से पढ़कर व सुन-समझ कर यह सुधार पत्र तहरीर कर दिया ताकि सनद रहे वक्त जरूरत पर काम आवे।

मुकरर यह है कि उपरोक्त सुधार-पत्र में मु0 100/- रूपया e-Stamp Certificate No. IN-UP82638268295904U स्टाम्प शुल्क अदा किया गया है।

गवाह (1)- श्री दयाशंकर तिवारी पुत्र श्री जयराम तिवारी निवासी- चिरूला दतिया म0प्र0 की पहचान आधार कार्ड सं0 XXXX XXXX 6241 से की गई है। मो0नं0 9453663755 (पेशा- प्राईवेट कार्य)

गवाह (2)- श्री गुरदीप सिंह चावला पुत्र श्री राजेन्द्र सिंह चावला निवासी- सर्व नगर जार पहाड़ सी0पी0 मिशन कम्पाउण्ड, शहर व जिला झॉसी की पहचान आधार कार्ड सं0 XXXX XXXX 9571 से की गई है मो0नं0 9415401955 (पेशा- ब्यापार)



(6)

दिनांक : 31-08-2022ई0

प्रारूपकर्ता - राजेश कुमार सिंह, दस्तावेज लेखक, तहसील झाँसी

अनुज्ञापि सं0 1/2010-11 मो0नं0 9415401278

टाईपकर्ता - दीपक सिंह

राजेश कुमार सिंह  
दस्तावेज लेखक तहसील झाँसी  
अनुज्ञापि सं0 1/2010-11 मो0नं0 9415401278  
लिया गया शुल्क-144  
मैथिली वर्ष 2022-23

*[Handwritten signature]*



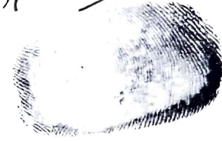
गवाह (1)



*[Handwritten signature]*

दया रामर तिवारी  
S/O श्री जयराज तिवारी  
चिरुला जिला दतिया  
(म.प्र.)

*[Handwritten signature]*



गवाह (2)



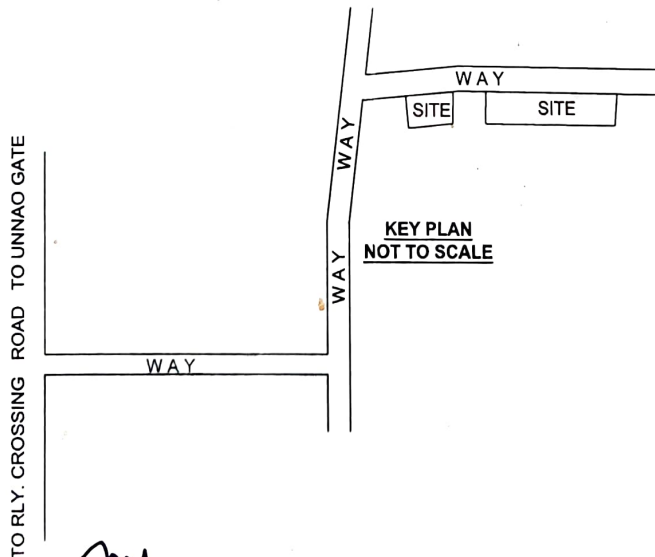

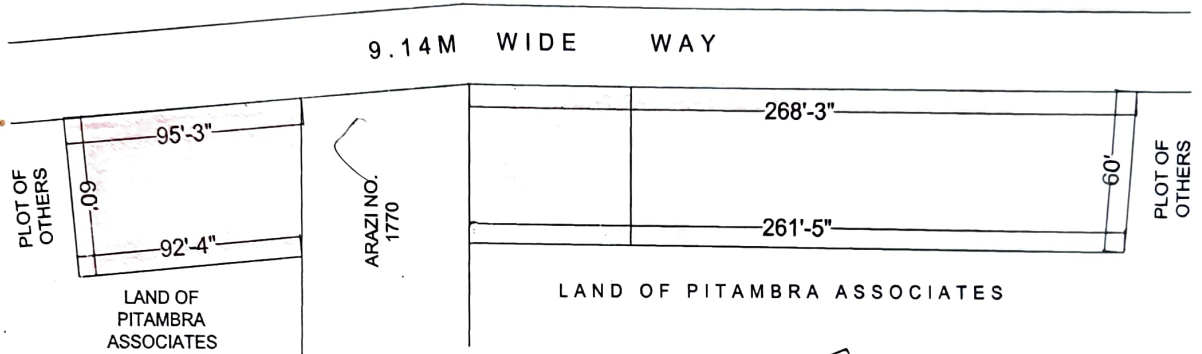
*[Handwritten signature]*

GURDEEP SINGH CHAWLA  
S/O R.S. CHAWLA  
SAKV NAGAR MISSION COMPOUND  
JHANSI

**REGISTRATION PLAN OF OPEN PLOT ARAZI NO. 1767,  
1768, 1784 AT MOUZA JHANSI KHAS OUTSIDE UNNAO GATE  
DISTT. JHANSI**

1ST. PARTY: SHRI GURJEET SINGH CHAWLA  
2ND PARTY: SHRI HARJEET SINGH CHAWLA

TOTAL AREA: 21520.00 SFT = 2000.00M<sup>2</sup>



SIGNATURE OF 1ST. PARTY

SIGNATURE

PARTY

MOHD. KAMRAN KHAN  
OFF/RESI. 19 ALIGOLE  
AUTH. D/MAN(CIVIL)  
J.D.A. JHANSI  
L.No.27


DATE:-31-08-2022  
M. NO. 9415073360

क्रमांक सं०: 2022008600/536

वर्ग संख्या 1 जिल्हा संख्या 9898 के पृष्ठ 143 से 161 तक क्रमांक 9190 पर दिनांक 01/07/2022 को रजिस्ट्रीकृत किया गया।

रजिस्ट्रेशन अधिकारी, जहानपुर

सुभाष चंद्र  
उप निबंधक, सार प्रकाश  
जहानपुर  
01/07/2022





सत्यं वि जयते

# INDIA NON JUDICIAL

## Government of Uttar Pradesh

e-Stamp

12329



Certificate No. :

IN-UP62581341997838U

Certificate Issued Date :

17-Nov-2022 11:55 AM

Account Reference :

NEWIMPACC (SV)/ up14148804/ JHANSI SADAR/ UP-JHS

Unique Doc. Reference :

SUBIN-UPUP1414880498158192205250U

Purchased by :

HARJEET SINGH CHAWLA SO LATE SARV SINGH CHAWLA

Description of Document :

Article 34A Instrument Correcting a purely Clerical Error

Property Description :

PLOT SIT AT MAUZA JHANSI KHAS, ABADI OUTSIDE UNNAO GATE, TEH AND DIST JHANSI

Consideration Price (Rs.) :

GURJEET SINGH CHAWLA SO LT SARV SINGH CHAWLA

First Party :

HARJEET SINGH CHAWLA SO LATE SARV SINGH CHAWLA

Second Party :

HARJEET SINGH CHAWLA SO LATE SARV SINGH CHAWLA

Stamp Duty Paid By :

100

Stamp Duty Amount(Rs.) :

(One Hundred only)

सत्यमेव जयते



Please write or type below this line



Handwritten initials 'YAA' next to the photo.



Handwritten signature of the man in the second photo.



### Statutory Alert:

1. The authenticity of this Stamp certificate should be verified at 'www.shcilestamp.com' or using e-Stamp Mobile App of Stock Holding. Any discrepancy in the details on this Certificate and as available on the website / Mobile App renders it invalid. The onus of checking the legitimacy is on the users of the certificate. The Depository Participant / Depository Participant Authority

(2)

कुल स्टाम्प का योग - 100/- रूपया

लेखपत्र का प्रकार - पूरक पत्र

नाम व पता दानकर्ता प्रथम पक्ष - श्री गुरजीत सिंह चावला (जाति सिख) पुत्र  
स्व० श्री सर्वसिंह चावला निवासी- सर्वनगर  
सी०पी० मिशन कम्पाउण्ड, शहर व जिला  
झॉंसी (PAN-ABDPC-2644-N) (जिसकी  
पहचान आधार कार्ड सं० XXXX XXXX 2669  
से की गई है। मो०नं० 9415030767) (पेशा-  
व्यापार)

नाम व पता दानग्रहिता द्वितीय पक्ष - श्री हरजीत सिंह चावला पुत्र स्व० श्री सर्व  
सिंह चावला निवासी-95/18, सर्वनगर सी०पी०  
मिशन कम्पाउण्ड सिविल लाईन, शहर व  
जिला झॉंसी (PAN-ADDPC-9742-R) (जिसकी  
पहचान आधार कार्ड सं० XXXX XXXX 6897  
से की गई है मो०नं० 9415030764) (पेशा-  
व्यापार)



(2)

विवरण सम्पत्ति – एक किता आवासीय प्लाट जिसकी कुल नाप 21520 वर्गफुट यानि 2000 वर्गमीटर यानि 0.200हे0 वाकै मौजा झाँसीखास आबादी उन्नाव गेट बाहर तहसील व जिला झाँसी का दानपत्र किया गया था। दानशुदा प्लाट आराजी नं0 1767 व 1768 व 1784 के जुज भाग में स्थित है। दस्तावेज हाजा के साथ प्लाट मुवैया का नक्शा स्केली संलग्न है जिसमें उक्त प्लाट वरंग लाल से दर्शाया गया है जो सुधार-पत्र का अंश भाग है उक्त प्लाट नजूल नगर पालिका, ग्राम सभा या अन्य किसी ट्रस्ट की सम्पत्ति नहीं है, उक्त सम्पत्ति दानकर्ता ने जरिये दो किता बैनामा दिनांक 09.06.2006ई0 रामलाल से खरीद की थी जिसकी रजिस्ट्री सब रजिस्ट्रार कार्यालय झाँसी में फोटोस्टेट प्रति पुस्तक सं0 I खण्ड 3018 के पृष्ठ 251/274 पर क्रमांक 3053 दिनांक 09.06.2006ई0 दर्ज है व बैनामा दिनांक 25.04.2012ई0 श्री राजू पुत्र श्री रामचरन से खरीद किया था जिसकी रजिस्ट्री सब रजिस्ट्रार कार्यालय झाँसी में वही सं0 I जिल्द 4909 के पृष्ठ 343/384 पर क्रमांक 2868 दिनांक 25.04.2012ई0 दर्ज है।



*[Handwritten Signature]*

(4)

यह कि प्रथम पक्ष उपरोक्त ने प्लाट उपरोक्त का दानपत्र द्वितीय पक्ष उपरोक्त के हक में दिनांक 06-08-2022ई0 को पंजीकृत कराया था जिसकी रजिस्ट्री कार्यालय सब रजिस्ट्रार झॉंसी जिसकी रजिस्ट्री सब रजिस्ट्रार कार्यालय झॉंसी में वही सं0 1 जिल्द 9858 के पृष्ठ 21/36 पर क्रमांक संख्या 8320 दिनांक 06-08-2022ई0 दर्ज है, उक्त बैनामा में दानकर्ता व दानग्रहिता का नाम भूमि का क्षेत्रफल, तथा जिलाधिकारी महोदय द्वारा निर्धारित मूल्य, सही तहरीर है किन्तु उक्त दानपत्र में नक्शा नवीस की गलती से दस्तावेज हाजा में दिशा सूचक चिन्ह गलत अंकित हो गया है जिस कारण चौहद्दी "पूरब - रास्ता 9.14 मीटर, पश्चिम - जमीन पीताम्बरा एसोसिएट, उत्तर - प्लाट दीगर, दक्षिण - प्लाट दीगर" अंकित हो गई है जो कि गलत है जबकि सही "पूरब - प्लाट दीगर, पश्चिम - प्लाट दीगर, उत्तर - रास्ता 9.14 मीटर, दक्षिण - जमीन पीताम्बरा एसोसिएट, है जो कि सही है जिसका निफाज किया जाना अति आवश्यक है। दस्तावेज हाजा के साथ प्लाट मुवैया का नक्शा स्केली संलग्न है जिसमें उक्त प्लाट वरंग लाल से दर्शाये गये है जो







(5)

सुधार-पत्र का अंश भाग है, जो इस लेखपत्र के द्वारा सुधार किया जा रहा है जिसे मूल बैनामे के साथ पढ़ा व समझा जावे। इससे मूल बैनामा की सम्पत्ति के न ही विक्रेता, क्रेता, क्षेत्रफल, मालियत, आराजी नंबर आदि में कोई परिवर्तन नहीं किया जा रहा है और सुधार पत्र के निष्पादन से स्टाम्प देयता पर कोई अन्तर नहीं होगा अर्थात् इस सुधार पत्र द्वारा मूल बैनामा की विषय वस्तु में कोई परिवर्तन नहीं किया गया है, उक्त सुधार पत्र को मूल बैनामे के साथ पढ़ा व समझा जावे। लिहाजा स्वेच्छा से पढ़कर व सुन-समझ कर यह सुधार पत्र तहरीर कर दिया ताकि सनद रहे वक्त जरूरत पर काम आवे।

मुकरर यह है कि उपरोक्त पूरक-पत्र में मु0 100/- रूपया e-Stamp Certificate No. IN-UP52581341997838U स्टाम्प शुल्क अदा किया गया है।

गवाह (1)- श्री गुमान सिंह पुत्र श्री हरवंश निवासी- 62, तकियापुरा, बड़ागॉव, शहर व जिला झांसी की पहचान आधार कार्ड सं0 XXXX XXXX 4819 से की गई है। मो0नं0 9795046600

(पेशा- अन्य)



ms

*[Handwritten signature]*

(6)

गवाह (2)- श्री अरुण कुमार यादव पुत्र श्री रामपाल सिंह निवासी- ग्राम बन्दपुरा पोस्ट आलापुर, बंदपुरा ललितपुर उ०प्र० की पहचान आधार कार्ड सं० XXXX XXXX 7032 से की गई है। मो०नं० 9140828365 (पेशा- अन्य)

दिनांक : 17-11-2022ई०

प्रारूपकर्ता - राजेश कुमार सिंह, दस्तावेज लेखक, तहसील झाँसी

अनुज्ञप्ति सं० 1/2010-11 मो०नं० 9415401278

टाईपकर्ता - दीपक सिंह

WMA



22 11 23

गवाह (1)



गुप्त

गुप्त सिंह S/o हरवेश  
बन्दापुरा बडागाँव झाँसी

गवाह (2)



WMA

अरुण कुमार यादव  
S/o श्री रामपाल सिंह  
ग्राम बन्दपुरा पोस्ट आलापुर  
ललितपुर उ० प्र०

आवेदन सं०: 202200860033033

बही संख्या 1 जिल्द संख्या 10006 के पृष्ठ 165 से 176 तक क्रमांक  
12329 पर दिनांक 17/11/2022 को रजिस्ट्रीकृत किया गया।

रजिस्ट्रीकरण अधिकारी के हस्ताक्षर

सुभाष चन्द्र .

उप निबंधक : सदर प्रथम

झांसी

17/11/2022

उत्तमपाल सिंह (सदर प्रथम)

वाट नं० 10575/2022

T-20220 6370110575


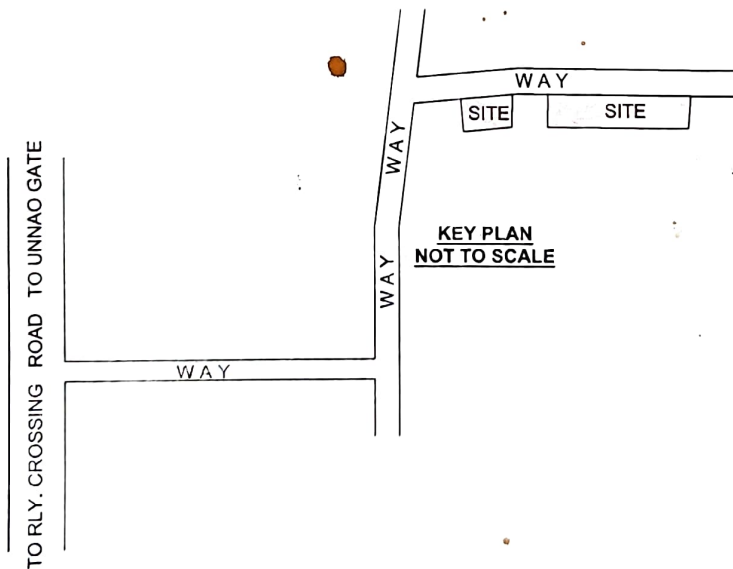
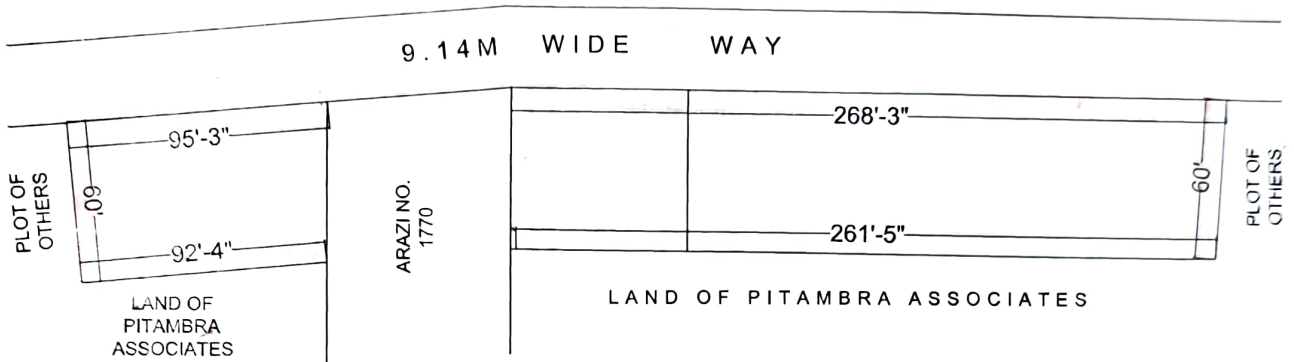
कोर्ट दिनांक-10/11/2023



REGISTRATION PLAN OF OPEN PLOT ARAZI NO. 1767,  
1768, 1769 AT MOUZA JHANSI KHAS OUTSIDE UNNAO GATE  
DISTT. JHANSI

1ST. PARTY: SHRI GURJEET SINGH CHAWLA  
2ND PARTY: SHRI HARJEET SINGH CHAWLA

TOTAL AREA: 21520.00 SFT = 2000.00M<sup>2</sup>



*[Signature]*

*[Signature]*

SIGNATURE OF 1ST. PARTY

SIGNATURE OF 2ND. PARTY

*[Signature]*  
MOHD.KAMRAN KHAN  
OFF/RESI.19 ALIGOLE  
AUTH. D/MAN(CIVIL)  
J.D.A. JHANSI  
L.No.27

DATE:-16-11-2022  
M. NO. 9415073360