



3 Sale about 20000/-

5+54+6  
070303

उत्तर प्रदेश UPTAR PRADESH

*Agarwal  
Soni  
Laloo Ltd*

बैनामा अंकन-24,32,904/-रूपये का।

स्टाम्प अंकन-2,91,000/-रूपये का।

विवरण विक्रय भूमि:-

भूमि खाता नम्बर-1700, खसरा नम्बर-1869 रकबई 0.3540  
हैक्टेयर में 1/3 भाग यानि रकबई 0.1180 हैक्टेयर व भूमि खाता  
नम्बर-249 खसरा नम्बर-1926मि. रकबई 0.0510 हैक्टेयर का  
13/90 भाग रकबई 0.0074 हैक्टेयर व खाता नम्बर-531, खसरा  
नम्बर-1917, रकबई 0.1010 हैक्टेयर में से 1/8 भाग यानि रकबई  
0.0126 हैक्टेयर व खसरा नम्बर-1917 रकबई 0.1010 हैक्टेयर  
का 13/180 भाग यानि रकबई 0.0073 हैक्टेयर इस प्रकार तीनों

*Anita*

*[Signature]*

122  
73  
199




(Advocate)  
Fahsi Compound, Ghaziabad.

*Anita*

*[Signature]*





07/03/2000

उत्तर प्रदेश UTTAR PRADESH

070302

खातों के समस्त खसरो की भूमि रकबई 0.1453 हैक्टेयर यानि 1453 वर्गमीटर इस विक्रय पत्र के द्वारा विक्रय की जा रही है, जो ग्राम शाहपुर बम्हैटा परगना डासना तहसील व जिला गाजियाबाद में स्थित है, विक्रित भूमि में इस समय कोई फसल नहीं है। विक्रित भूमि में कोई निर्माण किसी प्रकार का नहीं है अर्थात

*Antal*

*[Signature]*



SHYAM SINGH  
(Advocate)  
Tehsil Compound, Ghaziabad.

*[Signature]*

क्र. सं. 2657 2000  
 2657  
 3 MAY 2006

जिम्मेदारी प्रहारीन श्री ..... सविप  
 पुत्र श्री ..... राम मोहन  
 निवासी ..... 71 नं० कल्याण नगर  
 व श्री ..... अबुल कालिदास  
 पुत्र श्री ..... सुभाष चंद्र सुभाष  
 निवासी ..... 107/1 पीत क्रीडा भवन

सब रजिस्टार प्रथम  
 10/7/06

*Auten*

*[Signature]*




*Sayer*



परिवर्तन साक्षात् 9/4 पर प्रमाणित जमुज प्रमाणित  
 लेख गये जो देखने में भले प्रतीत होते हैं।

सब रजिस्टार  
 10/7/06



01 जन 2006

उत्तर प्रदेश UTTAR PRADESH

070301

पूर्णतया खाली है। क्रेता ने विक्रेता के विषय में पूर्ण जानकारी प्राप्त कर ली है एवं अपनी पूर्ण संतुष्टि के पश्चात विक्रेता से भूमि क्रय कर रहा है। क्रेता ने क्रय की जाने वाली भूमि को मौके पर भली प्रकार देख लिया है एवं संतुष्ट है। विक्रेता व क्रेता दोनों ही अनुसूचित जाति अथवा जनजाति से नहीं है। विक्रय भूमि ग्राम


*Arora*

*[Signature]*

क्र. नं. 2860 702000

क्र. नं. 2659  
9 8 MAY 2006  
88





30 MAY 2006  
उत्तर प्रदेश UTTAR PRADESH

070314

समाज अथवा वक्फ की नहीं है, जिसका मानचित्र विक्रय पत्र के साथ संलग्न किया गया है। विक्रित भूमि मुख्य मार्ग अथवा राष्ट्रीय मार्ग अथवा राज्य मार्ग पर स्थित नहीं है। कलैक्टर द्वारा निर्धारित सरकारी आवासीय दर अंकन 2000/-रूपये प्रति वर्गमीटर की है। विक्रय भूमि आबादी हेतु विक्रय की जा रही है। वर्णित खसरा नम्बरान की भूमि पर जाने के लिये कोई रास्ता उपलब्ध नहीं


*Antar*

*Munz*

क्रम नं० 266/ 200 20000  
 नं० 2667 में शामिल किया  
 13 0 MAY 2006  
 श्रीमान नजिदर  
 श्रीमान नजिदर

... ..  
 ... ..  
 ... ..  
 ... ..  
 ... ..





30 MAY 2006

उत्तर प्रदेश UTTAR PRADESH

070551

है। विक्रय भूमि मैन रोड से 200 मीटर की दूरी से अधिक की दूरी पर स्थित है।

यह विक्रय पत्र आज स्थान गाजियाबाद मैसर्स साँनेक्स प्रोजेक्ट्स प्रा. लि. 17-बी, आसफ अली रोड नई दिल्ली-02, द्वारा अधिकृत प्रतिनिधि श्री अमिताब चौधरी पुत्र श्री अजीत चौधरी प्रथमपक्ष [जिन्हें इस विक्रय पत्र में विक्रेता कम्पनी कहा गया है]


*Anita*

*Anita*

क्रम सं० २५४२... सं० ६०९०  
स्टाफ न० २५७६... में शामिल किया  
30 MAY 2006  
रोलिंगिया  
नीपायाड गलियावल

... ..  
... ..  
... ..  
... ..  
... ..





8 0 MAY 2000  
उत्तर प्रदेश UTTAR PRADESH  
गैर न्यायिक

070550


एवं मैसर्स अग्रवाल एसोसिएट्स कोलोनाईजर लि. 11, न्यू राजधानी इन्कलेव, विकास मार्ग, दिल्ली-92, द्वारा अधिकृत प्रतिनिधि श्री सुभाष आहूजा पुत्र स्व० श्री के.एल. आहूजा द्वितीयपक्ष {जिन्हें इस विक्रय पत्र में क्रेता कम्पनी कहा गया है} के मध्य किया गया। इस लेख पत्र में विक्रेता व क्रेता कम्पनी के समस्त उत्तराधिकारीगण, वैधानिक एवं न्यायायिक प्रतिनिधिगण भी पूर्णतः सम्मिलित समझे जावेंगे।

*Anita*

*[Signature]*

क्र. सं. 2483 रकम 20000  
क्र. सं. 2426 में शामिल किया  
30 MAY 2006  
सिवासे  
सिवासे जिल्हा कार्यालय





उत्तर प्रदेश UTTAR PRADESH

070519


विदित हो कि भूमि खाता नम्बर-1700, खसरा नम्बर-1869 रकबई 0.3540 हैक्टेयर में 1/3 भाग यानि रकबई 0.1180 हैक्टेयर व भूमि खाता नम्बर-249 खसरा नम्बर-1926मि. रकबई 0.0510 हैक्टेयर का 13/90 भाग रकबई 0.0074 हैक्टेयर व खाता नम्बर-531, खसरा नम्बर-1917, रकबई 0.1010 हैक्टेयर में से 1/8 भाग यानि रकबई 0.0126 हैक्टेयर व खसरा नम्बर-1917 रकबई 0.1010 हैक्टेयर का 13/180 भाग यानि रकबई 0.0073

*Anita*

*Om*

क्र. सं. 2481 20000  
2476  
30 MAY 2006  
श्री. जय. कानिया





उत्तर प्रदेश UTTAR PRADESH

070548

हैक्टेयर इस प्रकार तीनों खातों के समस्त खसरो की भूमि रकबई 0.1453 हैक्टेयर यानि 1453 वर्गमीटर इस विक्रय पत्र के द्वारा विक्रय की जा रही है, जो ग्राम शाहपुर बम्हैटा परगना डासना तहसील व जिला गाजियाबाद में स्थित है, की प्रथमपक्ष विक्रेता कम्पनी मालिक काबिज द्वारा खरीद तीन विक्रय पत्र प्रथम विक्रय पत्र इकरारी नैपाल तहसीरी दिनांक 21-12-2005 जो कार्यालय


*Andale*

*[Signature]*

Handwritten numbers: 2485, 20000  
Date stamp: 30 MAY 2006  
Handwritten signature

Faint, illegible text, possibly bleed-through from the reverse side of the page.





उत्तर प्रदेश UTTAR PRADESH

070547


उपनिबन्धक-प्रथम गाजियाबाद में बही नम्बर-1 जिल्द 6363 के सफे 227/284 में नम्बर-8660 पर दिनांक 21-12-2005 को दर्ज है, तथा द्वितीय विक्रय पत्र इकरारी विनोद व बिजेन्द्र आदि तहरीरी दिनांक 18-01-2006 जो कार्यालय उपनिबन्धक-प्रथम गाजियाबाद में बही नम्बर-1 जिल्द 6414 के सफे 17/60 में नम्बर-478 पर दिनांक 18-01-2006 को दर्ज है तथा तृतीय विक्रय पत्र इकरारी मुन्दर व

*Anita*

*[Signature]*

क्र. सं. 2486 2000  
क्र. सं. 246  
30 MAY 2006





उत्तर प्रदेश UTTAR PRADESH

012623


श्रीमति अशर्फी तहरीरी दिनांक 24-1-2006 जो कार्यालय उपनिबन्धक-प्रथम गाजियाबाद में बही नम्बर-1 जिल्द 6422 के सफे 229/274 में नम्बर-623 पर दिनांक 24-1-2006 को दर्ज है, तथा मै निष्पादक कम्पनी उपरोक्त की ओर से अधिकृत प्रतिनिधि होने के कारण कम्पनी की ओर से भूमि को विक्रय आदि के पूर्ण अधिकारी है। उपरोक्त भूमि को विक्रय आदि करने में कोई वैधानिक दोष व चुटि नहीं है। उपरोक्त भूमि आज दिन तक हर प्रकार के भार बन्धक से मुक्त है अन्य कहीं आड, रहन, बय, हिबै, महायदाबय,

*Antara*

*Antara*

1113 2000  
1103  
3 MAY 2006  
88





0 MAY 2016

01BB 754318


जमानत बैंक लोन आदि से ग्रस्त नहीं है हर प्रकार के वाद विवाद से मुक्त है। अतः अब मुझ प्रथमपक्ष निष्पादक ने कम्पनी की ओर से सालिम भूमि उपरोक्त को अपनी खुशी रजामन्दी व समस्त स्वस्थ इन्द्रियों की दशा में पूर्णतया सोच समझकर मय तमामी हकूक मालिकाना दाखली व खारजी हर किस्म मय कब्जा आदि आदि सहित आज की तारीख में बदले अंकन-24,32,904/-रूपये {चौबीस लाख बत्तीस हजार नौ सौ चार रूपये} आधे जिसके अंकन-12,16,452/-रूपये होते हैं में हाथ द्वितीयपक्ष कम्पनी उपरोक्त को विक्रय कर दी ओर कुल कीमत मुझ प्रथमपक्ष निष्पादक ने द्वितीयपक्ष कम्पनी से निम्न विवरणानुसार प्राप्त कर ली है। इस प्रकार बाबत कीमत कुछ बाकी नहीं रहा है। विक्रय भूमि

*Anil*

*[Signature]*

112  
30 MAY 2006






का बैनामा विक्रेता व क्रेता के वर्णनानुसार लिखा गया है। अधिवक्ता का अपना कोई कथन नहीं है। स्टाम्प ड्यूटी वास्तविक पर नियमानुसार अदा की जा रही है। विक्रेता व क्रेता ने पढकर, सुनकर व समझकर विक्रय पत्र पर हस्ताक्षर किये हैं। अब इकरार यह कि उपरोक्त भूमि की मिलकियत उसके मूल्यधन तथा किसी अंग से मुझ विक्रेता कम्पनी अथवा मेरे किसी भी वारिसान अथवा प्रतिनिधि का कोई सम्बन्ध बाकी नहीं रहा है, न आईन्दा होगा। कब्जा मोक़े पर पूर्ण व वास्तविक रूप से द्वितीयपक्ष कम्पनी का

*Amita*

*Henry*

पञ्जाब प्रशासनिक सेवा  
पत्र क्र. 1183 30/5/2006  
पत्र क्र. 1183 अ. प्रशासन सेवा  
30 MAY 2006





30 MAY 2006


01BB 754274

करा दिया है अब द्वितीयपक्ष कम्पनी उपरोक्त भूमि की पूर्ण रूप से मालिक व काबिज बन गयी है जिस प्रकार चाहे अपने प्रयोग मालिकाना में लाकर लाभ उठावे, स्वयं कृषि करे, अथवा किसी प्रकार का निर्माण अथवा कालोनी इत्यादि का निर्माण स्वयं अथवा किसी अन्य से करावे, किसी प्रकार का विक्रय पत्र आदि करे, अथवा विक्रय करने का अनुबन्ध पत्र करे, गरज यह कि उक्त भूमि के विषय में जो मालिकाना अधिकार प्रथमपक्ष कम्पनी को प्राप्त थे, वे समस्त अधिकार द्वितीयपक्ष कम्पनी को प्राप्त हो गये हैं। समस्त राजपत्रों में द्वितीयपक्ष अपना नाम इस विक्रय पत्र के आधार पर

*Antell*

*Opun*

ভা. নং ৯৪৪২ ১১০০৫  
৯৪২৬  
30 MAY 2006





30 MAY 2006


01BB 754273

स्वयं दर्ज करा ले, इस विक्रय पत्र का समस्त व्यय द्वितीयपक्ष ने वहन किया है, पक्षकारान के मध्य कोई इकरारनामा महायदाबय पंजीकृत नहीं हुआ है अब इकरार, यह कि अगर बावजह बेइस्तहकाकी विक्रेता कम्पनी के या बदावेदारी किसी सहीम व शरीक के विक्रय की जाने वाली भूमि कुल अथवा उसका कोई भाग कब्जे या अधिकार क्रेता से निकल जावेगा तो हर ऐसी दशा के उपस्थित होने पर कम्पनी विक्रेता समस्त विक्रयधन की वापसी के

Anita

कम नं०... 2476...  
संख्या नं०... 2476...  
3 MAY 2006  
56





मय हर्जे खर्चे सूद कानूनी के हिसाब से जिम्मेदार रहेंगे। उपरोक्त भूमि के विषय में भू-राजस्व प्राधिकारी अथवा अन्य द्वारा इस विक्रय पत्र से सम्बन्धित भूमि के रजिस्ट्रेशन के दिनांक तक की कर आदि की किसी भी देनदारी का दायित्व भूमि विक्रेता कम्पनी को होगा और इसके पश्चात समस्त जिम्मेदारी क्रेता कम्पनी की होगी।

अतः यह विक्रय पत्र कतई लिख दिया कि प्रमाण रहे और समय पर काम आवे।

*Anita*


*[Signature]*

क्र. नं. 2662 50.1500

क्र. नं. 2659 में शामिल किया

30 MAY 2006





30 MAY 2006

01BB 754259

विवरण वसूलयावी-  
अंकन-24,32,904/-रूपये (चौबीस लाख बत्तीस हजार नौ सौ चार  
रूपये) बजरिये चैक नम्बर-742003 दिनांक 10-7-2006 जो कि  
इण्डियन बैंक चांदनी चौक दिल्ली का है प्राप्त किये। {Subject  
to realisation}

*Anten*

*[Signature]*

2663  
2654  
30 MAY 2006



SITE PLAN OF AGRICULTURER LAND AT  
VILLAGE - SHAHPUR BEMHETA-PARAGANA

DASNA TEHSIL & DISTRICT - GHAZIABAD (U.P.)

KHATA No-1700 KH.No-1869 , 0.1180 HECT.

KHATA No-242 KH.No-1926.MI, 0.0074 HECT.

KHATA No. 531 KH.No-1917 , 0.0073 "

KHATA No. 551 KH.No-1917 , 0.0126 "

AREA = 0.1453 HECT.

*Aratau*  
SELL SIGN

*Aratau*  
~~PURCH SIGN~~

*Aratau*

RAM SOPAL

Architects, Engineer's


Planner & Valuer's

Lic. No.

3, Nagar, Sector 10, GZB  
New Gandhi Market, GZB

*Aratau*





37 Nagar, Bangalore 40th  
 New Gandhi Nagar, 4223  
 Lic. 100/200  
 Planner's  
 Architect's  
 A.M. SOLAL  
 1980  
 1981  
 1982  
 1984  
 1985  
 1986  
 1987  
 1988  
 1989  
 1990  
 1991  
 1992  
 1993  
 1994  
 1995  
 1996  
 1997  
 1998  
 1999  
 2000  
 2001  
 2002  
 2003  
 2004  
 2005  
 2006  
 2007  
 2008  
 2009  
 2010  
 2011  
 2012  
 2013  
 2014  
 2015  
 2016  
 2017  
 2018  
 2019  
 2020  
 2021  
 2022  
 2023  
 2024  
 2025  
 2026  
 2027  
 2028  
 2029  
 2030  
 2031  
 2032  
 2033  
 2034  
 2035  
 2036  
 2037  
 2038  
 2039  
 2040  
 2041  
 2042  
 2043  
 2044  
 2045  
 2046  
 2047  
 2048  
 2049  
 2050  
 2051  
 2052  
 2053  
 2054  
 2055  
 2056  
 2057  
 2058  
 2059  
 2060  
 2061  
 2062  
 2063  
 2064  
 2065  
 2066  
 2067  
 2068  
 2069  
 2070  
 2071  
 2072  
 2073  
 2074  
 2075  
 2076  
 2077  
 2078  
 2079  
 2080  
 2081  
 2082  
 2083  
 2084  
 2085  
 2086  
 2087  
 2088  
 2089  
 2090  
 2091  
 2092  
 2093  
 2094  
 2095  
 2096  
 2097  
 2098  
 2099  
 2100


1925 1926 1927 1928 1929 1930  
 1931 1932 1933 1934 1935 1936  
 1937 1938 1939 1940 1941 1942 1943 1944 1945 1946 1947 1948 1949 1950  
 1951 1952 1953 1954 1955 1956 1957 1958 1959 1960  
 1961 1962 1963 1964 1965 1966 1967 1968 1969 1970  
 1971 1972 1973 1974 1975 1976 1977 1978 1979 1980  
 1981 1982 1983 1984 1985 1986 1987 1988 1989 1990  
 1991 1992 1993 1994 1995 1996 1997 1998 1999 2000  
 2001 2002 2003 2004 2005 2006 2007 2008 2009 2010  
 2011 2012 2013 2014 2015 2016 2017 2018 2019 2020  
 2021 2022 2023 2024 2025 2026 2027 2028 2029 2030  
 2031 2032 2033 2034 2035 2036 2037 2038 2039 2040  
 2041 2042 2043 2044 2045 2046 2047 2048 2049 2050  
 2051 2052 2053 2054 2055 2056 2057 2058 2059 2060  
 2061 2062 2063 2064 2065 2066 2067 2068 2069 2070  
 2071 2072 2073 2074 2075 2076 2077 2078 2079 2080  
 2081 2082 2083 2084 2085 2086 2087 2088 2089 2090  
 2091 2092 2093 2094 2095 2096 2097 2098 2099 2100

OTHER  
 LAND



61057

सं० प्रथम  
गतिजियाबाद



9 Aug 2006

*Sharma*

*Sharma*

गवाह :- संजय ए. वी. रामबल्लभ  
 R/o 71, तहसील कम्पाउन्ड गाजियाबाद

गवाह:- सुभाष चन्द्र शर्मा  
 R/o 6-79 श्री तहसील कम्पाउन्ड गाजियाबाद

*Sharma*

दिनांक-10-07-2006 मसौदा श्यामवीर सिंह एडवोकेट (रजिस्ट्रेशन नम्बर-डी-1046/2001) चैम्बर नम्बर-71, तहसील कम्पाउन्ड गाजियाबाद दूरभाष मो-9810331874,


*Sharma*  
 (Advocate)  
 Tehsil Compound, Ghaziabad.

*Sharma*

*Sharma*

2665 1000  
2658  
30 MAY 2006  
88

6/24 1 6/05  
बही न० I जिल्द न० के पृष्ठ 36 नम्बर  
को आज दिनांक 10/7/06 को रजिस्ट्री की गई।



स० २०