



उद्धरण खतौनी

उद्धरण क्रमांक : 21903420250397



1

ग्राम क्रमांक : 219034 ग्राम का नाम (परानत) : मलियाना(मेरठ) तहसील : मेरठ जनपद : मेरठ फसली वर्ष : 1427-1432 (01 जुलाई, 2019 से 30 जून, 2025) भाग : 1 (1) खाता संख्या : 00520

श्रेणी : 1-क / भूमि जो संक्रमणीय भूमिधरों के अधिकार में हो।

खातेदार का विवरण

खातेदारी प्रारम्भ होने का विवरण

भूमि का विवरण

खातेदार का अंश

खसरा/ गाटा संख्या	(2) नाम/पिता-पति-संरक्षक-प्रबंधक का नाम / जाति कोड / अपात नं0 (अन्तिम चार अंक) अथवा फैन नं0 (6-9 स्थान के अंक) / पता / जन्मतिथि (अवयस्क हेतु)	(3) न्यायालय का नाम / कम्प्यूटीकृत वार संख्या अथवा आदेश संख्या / आदेश का दिनांक / जौत का अपात	(4) वर्ष	(5) गाटा (प्रीक कोड)	(6) गाटे का कुल क्षेत्रफल (हे.)	(7) रिस्के में	(8) क्षेत्रफल में (हे.)	(9) खातेदार द्वारा देय भू- राजस्व	
1735	शे0डायमाड फार्मेश प्रा.लि. / . / 9, कस्तूरबा गांधी मार्ग नई दिल्ली नेशन वार्ड प्रामोर्टर् प्रा.लि. / . / . रवि.कार्यालय / . / 9, कस्तूरबा गांधी मार्ग नई दिल्ली द्वारा अधिकृत प्रतिनिधि / . / . चरनदीन / रोशनलाल / कोठी गेट हाण्ड गा0वार		1414	1735(2190341735000012)	0.4170			17.65	
कुल गाटे - एक कुल क्षेत्रफल - शून्य दशमलव चार एक सात शतक (हेक्टर) कुल भू-राजस्व - एक सात दशमलव छः पाँच रुपये									
नामान्तरण / परिवर्तन का विवरण			खारिज किया गया			दर्ज किया गया			
(10)	न्यायालय का नाम / कम्प्यूटीकृत वार संख्या अथवा आदेश संख्या / आदेश का दिनांक / नामान्तरण का अपात / डिजिटल हस्ताक्षर नाम / डिजिटल हस्ताक्षर दिनांक	(11) नाम / पिता-पति-संरक्षक- प्रबंधक का नाम / जाति कोड / अपात नं0 (अन्तिम चार अंक) अथवा फैन नं0 (6-9 स्थान के अंक) / पता / जन्मतिथि (अवयस्क हेतु)	(12) गाटे का खसरा नम्बर / प्रीक कोड	(13) क्षेत्रफल (हे.)	(14) नाम / पिता-पति-संरक्षक-प्रबंधक का नाम / जाति कोड / अपात नं0 (अन्तिम चार अंक) अथवा फैन नं0 (6-9 स्थान के अंक) / पता / जन्मतिथि (अवयस्क हेतु)	(15) गाटे का खसरा नम्बर / प्रीक कोड	(16) क्षेत्रफल (हे.)		

(17)पृथि के सम्बन्ध में विवाहार्थन राखव वार/वार्दों की कम्प्यूटरीकृत संख्या :

(18)चपक/चपक-मुक्त होने की स्थिति

(18.1)चपक होने की स्थिति (संख्या अथवा बैंक का नाम/कोड/चपक का दिनांक/धराशि/आवंदन संख्या/खतदार(पिता-पति-संश्लक)) :

(18.2)चपक-मुक्त होने की स्थिति (संख्या अथवा बैंक का नाम/कोड/चपक-मुक्त का दिनांक/धराशि/आवंदन संख्या/खतदार(पिता-पति-संश्लक)) :

(19)अभ्युक्ति :

पूर्व आंश्यों का विवरण

- 1) 1429फ० कार्यालय तहसीलदार भेड (सफ़र अनुभाग) पत्रांक 85/बा०बा०न०/आंदेश दिनांक 03-08-2021 उन जिलाधिकारी भेड महोदय के आंदेश दिनांक 30-07-2021 केद्वारा 3०प्र० भू-सम्पदा विनियामक प्राधिकरण (रेग) के बाकीदार/धर्म भी० समसाईन इन्फा लॉइडस प्रा०लि० स्थानीय कार्यालय 68 मीटर रोड अर्थातद सुगान सिटी सैक्टर-4वां बंडव्यासगुाँ भेड बकाया धराशि अंकन 3,14,11,442.40 धैसे व अन्य की वसूली के सम्बन्ध में अर्थातखित सम्पत्ति कुर्क कर ली गयी है और आचकी आगे से उक्त सम्पत्ति के हस्तान्तरण या विक्री दान या अन्य रूप से प्रपार अर्जन से निषिद्ध और अवरुद्ध किया जाता है और अन्य व्यक्तियों को भी वर्णित सम्पत्ति की विक्री, दान या अन्य रूप में प्राप्त करने से निषिद्ध और अवरुद्ध किया जाता है कुर्क सम्पत्ति का विवाह- स्थिर ग्राम मतिथाना तहसील व जिला भेडा उसरा संख्या 1733 क्षेत्रफल 2.0950, उसरा संख्या 1783 क्षेत्रफल 0.5080, उसरा संख्या 1784 क्षेत्रफल 0.5060, उसरा संख्या 1771 क्षेत्रफल 1.2390, उसरा संख्या 1799 क्षेत्रफल 0.4430, उसरा संख्या 1803/2 क्षेत्रफल 3.4520, उसरा संख्या 1773 क्षेत्रफल 0.2530, उसरा संख्या 1816 क्षेत्रफल 1.3660, उसरा संख्या 1803/1 क्षेत्रफल 0.4420, उसरा संख्या 1805 क्षेत्रफल 0.3040, उसरा संख्या 1807 क्षेत्रफल 0.7970, उसरा संख्या 1813 क्षेत्रफल 0.1010, उसरा संख्या 1764 क्षेत्रफल 0.1900, उसरा संख्या 1761/1भि० क्षेत्रफल 0.3790, उसरा संख्या 1766/2 क्षेत्रफल 0.1260, उसरा संख्या 1748/2 क्षेत्रफल 0.3160, उसरा संख्या 1740 क्षेत्रफल 0.2030, उसरा संख्या 1742 क्षेत्रफल 0.2530, उसरा संख्या 1766/1 क्षेत्रफल 0.4300, उसरा संख्या 1814 क्षेत्रफल 0.6490, उसरा संख्या 1738 क्षेत्रफल 0.2180, उसरा संख्या 1763 क्षेत्रफल 0.2240, उसरा संख्या 1743 क्षेत्रफल 0.5310, उसरा संख्या 1750 क्षेत्रफल 0.5440, उसरा संख्या 1834 क्षेत्रफल 0.0760, कुल किला 26 कुल रकबा 15.8514। र०अ० तहसीलदार भेड /पुत्र सं० 150 क्रमांक 06/07-8-21
- 2) 1429फ० आंदेशानुसार नायब तहसीलदार, तृतीय भेड वार संख्या T202111520103488/24-12-21 को आंदेश हुआ कि ग्राम मतिथाना के खतीनी खाल संख्या 520 उसरा संख्या 1478 क्षेत्रफल 1.1110 है0 धारा0 धारानुसार का कुल रक व हिस्सा क्षेत्रफल 0.277750 है0 व खाल संख्या 701 उसरा संख्या 1486 क्षेत्रफल 1.4650 है0 धारा0 70.85 है0 कुल रक व हिस्सा क्षेत्रफल 0.7325 है0 से विक्रेता धे0 डायमंड फाईनेस लिमिटेड 9 कस्टुमर गाणे गां प्रा0लि0 नई दिल्ली अधिकृत प्रतिनिधि चरनदीप पुत्र तेजपाल कोडोईट हायुड गाजिवाबाद ओर से रकम0 आफिस एफ0एफ0 08 टावर-1 प्लस ओपेन्स नेतजी सुभाष कैबेस प्लानपुगा नई दिल्ली द्वारा अधिकृत हस्ताक्षर राकेज कुमार कटारिया निवासी 206 सी0 45 गुडगाव का नाम मिलत करके ब्रेका र्ग0आर0 इन्फ्रास्ट्रक्चर प्रा0लि0 रवि0 आफिस ए-312 भेड माल दिल्ली रोड भेड द्वारा डायरेक्टर अजय गुगा पुत्र स्याचन्द निवासी 39/16 गिवाकी रोड भेड का नाम बजावे विक्रयपर दिनांक 8.4.2021 के आधार पर बतौर संक्रमणीय प्रमाणित अफिलेख में दर्ज होवे र० अ० नायब तहसीलदार, तृतीय भेड 24-12-21

Data Digitally Signed by: SNEH KUNJAR TIWARI (REGISTRAR KANOONGO)

दिनांक/समय/स्थान: 21-03-2025 12:01:07 मस्लोक : भरत

यदि अन्य प्रतिलिपि इलेक्ट्रॉनिक हस्ताक्षर द्वारा भेजा की गयी है तथा धारा 17(1)अ(2)अ(3)अ(4)अ(5)अ(6)अ(7)अ(8)अ(9)अ(10)अ(11)अ(12)अ(13)अ(14)अ(15)अ(16)अ(17)अ(18)अ(19)अ(20)अ(21)अ(22)अ(23)अ(24)अ(25)अ(26)अ(27)अ(28)अ(29)अ(30)अ(31)अ(32)अ(33)अ(34)अ(35)अ(36)अ(37)अ(38)अ(39)अ(40)अ(41)अ(42)अ(43)अ(44)अ(45)अ(46)अ(47)अ(48)अ(49)अ(50)अ(51)अ(52)अ(53)अ(54)अ(55)अ(56)अ(57)अ(58)अ(59)अ(60)अ(61)अ(62)अ(63)अ(64)अ(65)अ(66)अ(67)अ(68)अ(69)अ(70)अ(71)अ(72)अ(73)अ(74)अ(75)अ(76)अ(77)अ(78)अ(79)अ(80)अ(81)अ(82)अ(83)अ(84)अ(85)अ(86)अ(87)अ(88)अ(89)अ(90)अ(91)अ(92)अ(93)अ(94)अ(95)अ(96)अ(97)अ(98)अ(99)अ(100)अ(101)अ(102)अ(103)अ(104)अ(105)अ(106)अ(107)अ(108)अ(109)अ(110)अ(111)अ(112)अ(113)अ(114)अ(115)अ(116)अ(117)अ(118)अ(119)अ(120)अ(121)अ(122)अ(123)अ(124)अ(125)अ(126)अ(127)अ(128)अ(129)अ(130)अ(131)अ(132)अ(133)अ(134)अ(135)अ(136)अ(137)अ(138)अ(139)अ(140)अ(141)अ(142)अ(143)अ(144)अ(145)अ(146)अ(147)अ(148)अ(149)अ(150)अ(151)अ(152)अ(153)अ(154)अ(155)अ(156)अ(157)अ(158)अ(159)अ(160)अ(161)अ(162)अ(163)अ(164)अ(165)अ(166)अ(167)अ(168)अ(169)अ(170)अ(171)अ(172)अ(173)अ(174)अ(175)अ(176)अ(177)अ(178)अ(179)अ(180)अ(181)अ(182)अ(183)अ(184)अ(185)अ(186)अ(187)अ(188)अ(189)अ(190)अ(191)अ(192)अ(193)अ(194)अ(195)अ(196)अ(197)अ(198)अ(199)अ(200)अ(201)अ(202)अ(203)अ(204)अ(205)अ(206)अ(207)अ(208)अ(209)अ(210)अ(211)अ(212)अ(213)अ(214)अ(215)अ(216)अ(217)अ(218)अ(219)अ(220)अ(221)अ(222)अ(223)अ(224)अ(225)अ(226)अ(227)अ(228)अ(229)अ(230)अ(231)अ(232)अ(233)अ(234)अ(235)अ(236)अ(237)अ(238)अ(239)अ(240)अ(241)अ(242)अ(243)अ(244)अ(245)अ(246)अ(247)अ(248)अ(249)अ(250)अ(251)अ(252)अ(253)अ(254)अ(255)अ(256)अ(257)अ(258)अ(259)अ(260)अ(261)अ(262)अ(263)अ(264)अ(265)अ(266)अ(267)अ(268)अ(269)अ(270)अ(271)अ(272)अ(273)अ(274)अ(275)अ(276)अ(277)अ(278)अ(279)अ(280)अ(281)अ(282)अ(283)अ(284)अ(285)अ(286)अ(287)अ(288)अ(289)अ(290)अ(291)अ(292)अ(293)अ(294)अ(295)अ(296)अ(297)अ(298)अ(299)अ(300)अ(301)अ(302)अ(303)अ(304)अ(305)अ(306)अ(307)अ(308)अ(309)अ(310)अ(311)अ(312)अ(313)अ(314)अ(315)अ(316)अ(317)अ(318)अ(319)अ(320)अ(321)अ(322)अ(323)अ(324)अ(325)अ(326)अ(327)अ(328)अ(329)अ(330)अ(331)अ(332)अ(333)अ(334)अ(335)अ(336)अ(337)अ(338)अ(339)अ(340)अ(341)अ(342)अ(343)अ(344)अ(345)अ(346)अ(347)अ(348)अ(349)अ(350)अ(351)अ(352)अ(353)अ(354)अ(355)अ(356)अ(357)अ(358)अ(359)अ(360)अ(361)अ(362)अ(363)अ(364)अ(365)अ(366)अ(367)अ(368)अ(369)अ(370)अ(371)अ(372)अ(373)अ(374)अ(375)अ(376)अ(377)अ(378)अ(379)अ(380)अ(381)अ(382)अ(383)अ(384)अ(385)अ(386)अ(387)अ(388)अ(389)अ(390)अ(391)अ(392)अ(393)अ(394)अ(395)अ(396)अ(397)अ(398)अ(399)अ(400)अ(401)अ(402)अ(403)अ(404)अ(405)अ(406)अ(407)अ(408)अ(409)अ(410)अ(411)अ(412)अ(413)अ(414)अ(415)अ(416)अ(417)अ(418)अ(419)अ(420)अ(421)अ(422)अ(423)अ(424)अ(425)अ(426)अ(427)अ(428)अ(429)अ(430)अ(431)अ(432)अ(433)अ(434)अ(435)अ(436)अ(437)अ(438)अ(439)अ(440)अ(441)अ(442)अ(443)अ(444)अ(445)अ(446)अ(447)अ(448)अ(449)अ(450)अ(451)अ(452)अ(453)अ(454)अ(455)अ(456)अ(457)अ(458)अ(459)अ(460)अ(461)अ(462)अ(463)अ(464)अ(465)अ(466)अ(467)अ(468)अ(469)अ(470)अ(471)अ(472)अ(473)अ(474)अ(475)अ(476)अ(477)अ(478)अ(479)अ(480)अ(481)अ(482)अ(483)अ(484)अ(485)अ(486)अ(487)अ(488)अ(489)अ(490)अ(491)अ(492)अ(493)अ(494)अ(495)अ(496)अ(497)अ(498)अ(499)अ(500)अ(501)अ(502)अ(503)अ(504)अ(505)अ(506)अ(507)अ(508)अ(509)अ(510)अ(511)अ(512)अ(513)अ(514)अ(515)अ(516)अ(517)अ(518)अ(519)अ(520)अ(521)अ(522)अ(523)अ(524)अ(525)अ(526)अ(527)अ(528)अ(529)अ(530)अ(531)अ(532)अ(533)अ(534)अ(535)अ(536)अ(537)अ(538)अ(539)अ(540)अ(541)अ(542)अ(543)अ(544)अ(545)अ(546)अ(547)अ(548)अ(549)अ(550)अ(551)अ(552)अ(553)अ(554)अ(555)अ(556)अ(557)अ(558)अ(559)अ(560)अ(561)अ(562)अ(563)अ(564)अ(565)अ(566)अ(567)अ(568)अ(569)अ(570)अ(571)अ(572)अ(573)अ(574)अ(575)अ(576)अ(577)अ(578)अ(579)अ(580)अ(581)अ(582)अ(583)अ(584)अ(585)अ(586)अ(587)अ(588)अ(589)अ(590)अ(591)अ(592)अ(593)अ(594)अ(595)अ(596)अ(597)अ(598)अ(599)अ(600)अ(601)अ(602)अ(603)अ(604)अ(605)अ(606)अ(607)अ(608)अ(609)अ(610)अ(611)अ(612)अ(613)अ(614)अ(615)अ(616)अ(617)अ(618)अ(619)अ(620)अ(621)अ(622)अ(623)अ(624)अ(625)अ(626)अ(627)अ(628)अ(629)अ(630)अ(631)अ(632)अ(633)अ(634)अ(635)अ(636)अ(637)अ(638)अ(639)अ(640)अ(641)अ(642)अ(643)अ(644)अ(645)अ(646)अ(647)अ(648)अ(649)अ(650)अ(651)अ(652)अ(653)अ(654)अ(655)अ(656)अ(657)अ(658)अ(659)अ(660)अ(661)अ(662)अ(663)अ(664)अ(665)अ(666)अ(667)अ(668)अ(669)अ(670)अ(671)अ(672)अ(673)अ(674)अ(675)अ(676)अ(677)अ(678)अ(679)अ(680)अ(681)अ(682)अ(683)अ(684)अ(685)अ(686)अ(687)अ(688)अ(689)अ(690)अ(691)अ(692)अ(693)अ(694)अ(695)अ(696)अ(697)अ(698)अ(699)अ(700)अ(701)अ(702)अ(703)अ(704)अ(705)अ(706)अ(707)अ(708)अ(709)अ(710)अ(711)अ(712)अ(713)अ(714)अ(715)अ(716)अ(717)अ(718)अ(719)अ(720)अ(721)अ(722)अ(723)अ(724)अ(725)अ(726)अ(727)अ(728)अ(729)अ(730)अ(731)अ(732)अ(733)अ(734)अ(735)अ(736)अ(737)अ(738)अ(739)अ(740)अ(741)अ(742)अ(743)अ(744)अ(745)अ(746)अ(747)अ(748)अ(749)अ(750)अ(751)अ(752)अ(753)अ(754)अ(755)अ(756)अ(757)अ(758)अ(759)अ(760)अ(761)अ(762)अ(763)अ(764)अ(765)अ(766)अ(767)अ(768)अ(769)अ(770)अ(771)अ(772)अ(773)अ(774)अ(775)अ(776)अ(777)अ(778)अ(779)अ(780)अ(781)अ(782)अ(783)अ(784)अ(785)अ(786)अ(787)अ(788)अ(789)अ(790)अ(791)अ(792)अ(793)अ(794)अ(795)अ(796)अ(797)अ(798)अ(799)अ(800)अ(801)अ(802)अ(803)अ(804)अ(805)अ(806)अ(807)अ(808)अ(809)अ(810)अ(811)अ(812)अ(813)अ(814)अ(815)अ(816)अ(817)अ(818)अ(819)अ(820)अ(821)अ(822)अ(823)अ(824)अ(825)अ(826)अ(827)अ(828)अ(829)अ(830)अ(831)अ(832)अ(833)अ(834)अ(835)अ(836)अ(837)अ(838)अ(839)अ(840)अ(841)अ(842)अ(843)अ(844)अ(845)अ(846)अ(847)अ(848)अ(849)अ(850)अ(851)अ(852)अ(853)अ(854)अ(855)अ(856)अ(857)अ(858)अ(859)अ(860)अ(861)अ(862)अ(863)अ(864)अ(865)अ(866)अ(867)अ(868)अ(869)अ(870)अ(871)अ(872)अ(873)अ(874)अ(875)अ(876)अ(877)अ(878)अ(879)अ(880)अ(881)अ(882)अ(883)अ(884)अ(885)अ(886)अ(887)अ(888)अ(889)अ(890)अ(891)अ(892)अ(893)अ(894)अ(895)अ(896)अ(897)अ(898)अ(899)अ(900)अ(901)अ(902)अ(903)अ(904)अ(905)अ(906)अ(907)अ(908)अ(909)अ(910)अ(911)अ(912)अ(913)अ(914)अ(915)अ(916)अ(917)अ(918)अ(919)अ(920)अ(921)अ(922)अ(923)अ(924)अ(925)अ(926)अ(927)अ(928)अ(929)अ(930)अ(931)अ(932)अ(933)अ(934)अ(935)अ(936)अ(937)अ(938)अ(939)अ(940)अ(941)अ(942)अ(943)अ(944)अ(945)अ(946)अ(947)अ(948)अ(949)अ(950)अ(951)अ(952)अ(953)अ(954)अ(955)अ(956)अ(957)अ(958)अ(959)अ(960)अ(961)अ(962)अ(963)अ(964)अ(965)अ(966)अ(967)अ(968)अ(969)अ(970)अ(971)अ(972)अ(973)अ(974)अ(975)अ(976)अ(977)अ(978)अ(979)अ(980)अ(981)अ(982)अ(983)अ(984)अ(985)अ(986)अ(987)अ(988)अ(989)अ(990)अ(991)अ(992)अ(993)अ(994)अ(995)अ(996)अ(997)अ(998)अ(999)अ(1000)

यदि कर्तः MALIAK SINGH मस्लोक : भरत
 मुद्रित दिनांक पर समय: 21-03-2025 12:01:07
 Not Applicable For Online Prints
 अंतर्गत अद्य खतीनी का
 ऑफलाइन <https://upbhulekh.gov.in> Website पर आचक अचक QR
 Code Scan करके किया जा सकता है।





उद्धरण खतौनी

उद्धरण क्रमांक : 21903420250398



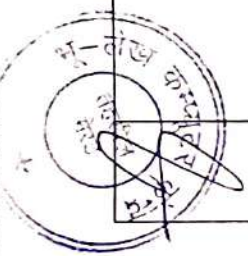
2

ग्राम क्रमांक : 219034 ग्राम का नाम (परामा) : मलियाना(मेठ) तहसील : राय बजपद : मेठ पताली पर्व : 1427-1432 (01) कुलाई, 2019 से 30 जून, 2025) पाना : 1 (1) खता संख्या : 00516

श्रेणी : 1-क / भूमि जो संक्रमणीय भूमिपतों के अधिकार में हो।

खातेदार का विवरण		खातेदारी प्रारम्भ होने का विवरण		भूमि का विवरण		खातेदार का अंश		
खता/ गटा संख्या	(2) नाम/पिता-पति-संशुभक-प्रबंधक का नाम / जति कोड / आधार नं0 (अनिय धार अंक) अथवा धन नं0 (6-9 स्थान के अंक) / पता / जन्मतिथि (अवयस्क हेतु)	(3) न्यायालय का नाम / क्रम्यदहीकृत धार संख्या अथवा आदेश संख्या / आदेश का दिनांक / जोर का आधार	(4) वर्ष	(5) गटा (पदीक कांठ)	(6) गट का कुल क्षेत्रफल (हे.)	(7) शुद्ध अंश	(8) क्षेत्रफल में (हे.)	(9) खतदार द्वारा देय प-राजस्व
1733	शुद्धिधर एसरोडे प्रा.लि. / . / . राजकायलव / / नई बस्ती / . / . विशनांज नई दिल्ली धारा / . / . धनवीर / रोशनलाल / कोठी गेट शायद गा0धार		1413	1733(2190341733000012)	2.0950			97.55
नामान्तरण / परिवर्तन का विवरण		खारिज किया गया		दर्ज किया गया				
(10) न्यायालय का नाम / क्रम्यदहीकृत धार संख्या अथवा आदेश संख्या / आदेश का दिनांक / नामान्तरण का आधार / विहित कर्माधार नाम / विहित कर्माधार दिनांक	(11) नाम / पिता-पति-संशुभक-प्रबंधक का नाम / जति कोड / आधार नं0 (अनिय धार अंक) अथवा धन नं0 (6-9 स्थान के अंक) / पता / जन्मतिथि (अवयस्क हेतु)	(12) गट का खसरा नम्बर / पदीक कोड	(13) क्षेत्रफल (हे.)	(14) नाम / पिता-पति-संशुभक-प्रबंधक का नाम / जति कोड / आधार नं0 (अनिय धार अंक) अथवा धन नं0 (6-9 स्थान के अंक) / पता / जन्मतिथि (अवयस्क हेतु)	(15) गट का खसरा नम्बर / पदीक कोड			(16) क्षेत्रफल (हे.)

कुल गट- एक कुल क्षेत्रफल - दो दशमलव शुद्ध नौ पौब शुद्ध (हेक्टर) कुल पट-पाचस - नौ सात दशमलव पौब पौब रुपये



1) राजस्व न्यायालय (तहसीलदार) /T202311520101329 /09-03-2023 विषय :RAMLAL SINGH /10-03-2023	1.1) शेरुलिनसरा एसएचई ग्र.सि././ (शेरु क्षेत्रफल : -) 1.2) रवि0न्यायलय 1/1नई बस्ता/./ (शेरु क्षेत्रफल : -) 1.3) किसानगंज नई दिल्ली दारा/./ (शेरु क्षेत्रफल : -)	1733(2190341733000012)	1.1) - 1.2) - 1.3) -	1.1) शेरुई शेरु विलेडके प्रॉफिट0/ गुडगांव द्वारा अधिभूत हस्ताक्षरी/विरोध कुमार गुरु सत्यनारायण शर्मा नि0सिकन्दरगु बदा 109 गुडगांव	1733(2190341733000012)	1.1) -
--	--	------------------------	----------------------------	--	------------------------	--------

(17)पृथि के सम्बन्ध में विचाराधीन राजस्व बादा/बादों की कम्प्यूटीकृत संख्या :

(18)बंघक/बंघक-मुक्त हॉन की स्थिति

(18.1)बंघक हॉन की स्थिति (सम्पदा अथवा बैंक का नाम/कोड/बंघक का दिनांक/धनगति/आवंदन संख्या/खतंतारा(पिता-पति-संश्लक)) :

(18.2)बंघक-मुक्त हॉन की स्थिति (सम्पदा अथवा बैंक का नाम/कोड/बंघक-मुक्त का दिनांक/धनगति/आवंदन संख्या/खतंतारा(पिता-पति-संश्लक)) :

(19)अप्युक्ति :

पूरे आंशों का विवरण

1) 1429नं० कानूननय तहसीलदार मंडल (सुभर अनुपमा) पत्रांक 85/ला०बा०न०/आवंदन दिनांक 03-08-2021 अ० जिलाधिकारी मंडल महोदय के आदेश दिनांक 30-07-2021 केद्वारा उ०प्र० पू०सम्पदा विनियामक प्राधिकरण (रा) के बाकीदार/धर्म शेरु संसाधन इकाई प्रॉफिट० स्थानीय कार्यालय 68 नं० रोड अर्गेंडर सुशान्त सिटी शेरु-4नौ बंदखासगुं मंडल बकाया धनगति अंकन 3,14,11,442.40 शेरु व अन्य की वसूली के सम्बन्ध में अधोनिखिल सम्पत्ति कुर्क कार ली गयी है और आपकी ओर से उक्त सम्पत्ति के हस्तांतरण या किसी दान या अन्य रूप से प्रभार अर्जन से निरिद्ध और अनरुद्ध किया जाता है और अन्य व्यक्तियों को भी वही सम्पत्ति की विक्री, दान या अन्य रूप में प्राप्त करने से निरिद्ध और अनरुद्ध किया जाता है कुर्क सम्पत्ति का विवरण- पिता-पति धन गति अथवा तहसील व जिला मंडला खसरा संख्या 1733 क्षेत्रफल 2.0950, खसरा संख्या 1783 क्षेत्रफल 0.5080, खसरा संख्या 1784 क्षेत्रफल 0.5060, खसरा संख्या 1771 क्षेत्रफल 1.2390, खसरा संख्या 1799 क्षेत्रफल 0.4430, खसरा संख्या 1803/2 क्षेत्रफल 3.4520, खसरा संख्या 1773 क्षेत्रफल 0.2530, खसरा संख्या 1816 क्षेत्रफल 1.3660, खसरा संख्या 1803/1 क्षेत्रफल 0.4420, खसरा संख्या 1805 क्षेत्रफल 0.3040, खसरा संख्या 1807 क्षेत्रफल 0.7970, खसरा संख्या 1813 क्षेत्रफल 0.1010, खसरा संख्या 1764 क्षेत्रफल 0.1900, खसरा संख्या 1761/1मि० क्षेत्रफल 0.3790, खसरा संख्या 1761/2 क्षेत्रफल 0.2030, खसरा संख्या 1766/2 क्षेत्रफल 0.1260, खसरा संख्या 1748/2 क्षेत्रफल 0.3160, खसरा संख्या 1740 क्षेत्रफल 0.2030, खसरा संख्या 1742 क्षेत्रफल 0.2530, खसरा संख्या 1766/1 क्षेत्रफल 0.4300, खसरा संख्या 1814 क्षेत्रफल 0.6490, खसरा संख्या 1738 क्षेत्रफल 0.2180, खसरा संख्या 1763 क्षेत्रफल 0.2240, खसरा संख्या 1743 क्षेत्रफल 0.5310, खसरा संख्या 1750 क्षेत्रफल 0.5440, खसरा संख्या 1834 क्षेत्रफल 0.0760, कुल जिला 26 कुल रकबा 15,851.41 र०अ० तहसीलदार मंडल /पृष्ठ सं० 150 क्रमांक 06/07-8-21

2) 1430नं० कानूननय तहसीलदार मंडल (सुभर अनुपमा) पत्रांक 161/ला०बा०न०/कुर्क मुक्त/2023 दिनांक 07-01-2023 अ० जिलाधिकारी मंडल महोदय के आदेश दिनांक 06-01-2023 के अन्तर्गत गृ०शे० रेंग के बाकीदार/धर्म शेरु संसाधन इकाई प्रॉफिट०, 68 नं० रोड अर्गेंडर सुशान्त सिटी, शेरु-4नौ बंदखासगुं मंडल के द्वारा बकाया अंकन 3,14,11,442.40शे० की बकाया वसूली के सम्बन्ध में बकायादारों की अचल सम्पत्ति गृहीत धनगति कुर्क मुक्त धन गति की बाकीदार धर्म द्वारा किये गये अनुप्राय पर धर्म के 11 खसराओं को इस धर्म के अधीन कुर्क मुक्त किया जाता है कि यदि धर्म द्वारा प्राप्त करने पर कोई डेटिड बैंक डिजॉनर होवे है तो तत्सम्बन्ध प्रयत्नार्थ धर्म को कुर्क कार किया जायेगा उक्त के क्रम में उक्त जिलाधिकारी मंडल महोदय के आदेशानुसार बाकीदार की कुर्कमुक्त अचल सम्पत्ति कुर्क मुक्त की जाती है जिसका विवरण निम्न प्रकार है- कुर्क सम्पत्ति का विवरण- पिता-पति धन गति अथवा तहसील व जिला मंडला खसरा संख्या 00516 धर्म खसरा संख्या 1733 क्षेत्रफल 2.0950शे०, खसरा संख्या 1783 क्षेत्रफल 0.5080शे०, खसरा संख्या 1784 क्षेत्रफल 0.5060शे०, खसरा संख्या 00531 खसरा संख्या 1803/1 क्षेत्रफल 0.4420 शेरु, खसरा संख्या 00531 खसरा संख्या 1803/2 क्षेत्रफल 3.4520 शेरु, खसरा संख्या 1805 क्षेत्रफल 0.3040 शेरु, खसरा संख्या 1807 क्षेत्रफल 0.7970 शेरु, खसरा संख्या 1813 क्षेत्रफल 0.1010 शेरु, खसरा संख्या 1814 क्षेत्रफल 0.6490 शेरु, खसरा संख्या 00548 खसरा संख्या 1816 क्षेत्रफल 1.3660 शेरु, कुल योग 10,663.8 शेरु, धर्म स्थित धन गति अथवा धन गति 1 र०अ० तहसीलदार मंडल /पृष्ठ सं० 173 क्रमांक 50/07-01-23

Data Digitally Signed by: RAMLAL SINGH (REVENUE INSPECTOR)

दिनांक/समय/सत्र: 21-03-2025 12:01:21 गमतीन : भरत

धर्म अथवा धर्मोपेक्षितिक जिलाधी निरुद्ध द्वारा शेरु की गयी है तथा द्वारा निर्दिष्ट रकमत द्वारा रकमतलित है

धर्म अथवा धर्मोपेक्षितिक जिलाधी निरुद्ध द्वारा शेरु की गयी है तथा द्वारा निर्दिष्ट रकमत द्वारा रकमतलित है

धर्म अथवा धर्मोपेक्षितिक जिलाधी निरुद्ध द्वारा शेरु की गयी है तथा द्वारा निर्दिष्ट रकमत द्वारा रकमतलित है

धर्म अथवा धर्मोपेक्षितिक जिलाधी निरुद्ध द्वारा शेरु की गयी है तथा द्वारा निर्दिष्ट रकमत द्वारा रकमतलित है

धर्म अथवा धर्मोपेक्षितिक जिलाधी निरुद्ध द्वारा शेरु की गयी है तथा द्वारा निर्दिष्ट रकमत द्वारा रकमतलित है



**उद्धरण खतौनी**

उद्धरण क्रमांक : 219034202503108

ग्राम क्रमांक : 219034 ग्राम का नाम (पताना) : भलिपाना(भेत) तहसील : सत जनपद : भेत फसली वर्ष : 1427-1432 (01 जुलाई, 2019 से 30 जून, 2025) भाग : 1 (1) खाना संख्या : 00516

क्षेत्री : 1-क / भूमि जो संक्रमणय भूमिधरो के अधिकार में हो

खातेदार का विवरण		खातेदारी प्रारम्भ होने का विवरण		भूमि का विवरण		खातेदार का अंश			
खाना/गाटा संख्या	(2) नाम पिता-पति-सासक-प्राबंधक का नाम / जाति कोड / आधार नं0 (अन्तिम चार अंक) अथवा धन नं0 (6-9 स्थान के अंक) / पता / जन्मतिथि (अवयस्क हेतु)	(3) न्यायालय का नाम / कम्प्यूटरीकृत वार संख्या अथवा आदेश संख्या / आदेश का दिनांक / जॉट का आधार	(4) वर्ष	(5) गाटा (प्रीक कोड)	(6) गाटे का कुल क्षेत्रफल (हे.)	(7) हिस्से में	(8) क्षेत्रफल में (हे.)	(9) खातेदार द्वारा देय भू-राजस्व	
1733	शे0एल्लिस्स एस्सोर्ट प्रा.लि. / ./. रिड0बार्नलनर 1/1 नई बस्ती / ./. फिनानांव नई दिल्ली द्वारा / ./. चन्दबंत / रोयनलाल / कोठी गेट हायुड गा0वार			1413	1733(2190341733000012)	2.0950		97.55	
नामान्तरण / परिवर्तन का विवरण		खारिज किया गया		दर्ज किया गया					
(10) न्यायालय का नाम / कम्प्यूटरीकृत वार संख्या अथवा आदेश संख्या / आदेश का दिनांक / नामान्तरण का आधार / रिजिस्ट्रल हस्ताक्षर नाम / रिजिस्ट्रल हस्ताक्षर दिनांक	(11) नाम / पिता-पति-सासक-प्राबंधक का नाम / जाति कोड / आधार नं0 (अन्तिम चार अंक) अथवा धन नं0 (6-9 स्थान के अंक) / पता / जन्मतिथि (अवयस्क हेतु)	(12) गाटे का खसरा नम्बर / प्रीक कोड	(13) क्षेत्रफल (हे.)	(14) नाम / पिता-पति-सासक-प्राबंधक का नाम / जाति कोड / आधार नं0 (अन्तिम चार अंक) अथवा धन नं0 (6-9 स्थान के अंक) / पता / जन्मतिथि (अवयस्क हेतु)	(15) गाटे का खसरा नम्बर / प्रीक कोड	(16) क्षेत्रफल (हे.)			

कुल गाटे- एक कुल क्षेत्रफल- दो दशमलव इन्च नौ पांच इन्च (दोईस)

कुल प्रदावस - नौ सार दशमलव पांच पांच इन्च

1) राबस ब्याबलच (तस्वीलवार) /T202311520101329
/09-03-2023 विवरण /RANILAL SINGH
/10-03-2023

1.1) शै0रुलितसर एक्सपोर्ट शा.लि././ (शेष क्षेत्रफल : -) 1.2) रवि0कार्यालय 1/1नई बस्ती././ (शेष क्षेत्रफल : -) 1.3) किरानांच नई दिल्ली दारा././ (शेष क्षेत्रफल : -)	1733(2190341733000012)	1.1) - 1.2) - 1.3) -	1.1) शैसई रैडिड विन्डईक शा0रुलि0/ गुडगांव द्वारा अधिकृत रस्ताधारी/विदेक कुमार पुत्र सलनारायण शर्मा नि0सिकन्दर बन्दा 109 गुडगांव	1733(2190341733000012)	1.1) -
---	------------------------	----------------------------	--	------------------------	--------

(17)पति के सम्बन्ध में विवाहपत्र राबस बारा/बारा की कम्प्यूटीकृत संख्या :

(18)चपक/चपक-मुक्त पत्र की स्थिति

(18.1)चपक पत्र की स्थिति (संस्था अथवा बैंक का नाम/कोड/चपक का दिनांक/पत्रागि/आवंदन संख्या/खानेदार(पिता-पति-साथक)) :

(18.2)चपक-मुक्त होने की स्थिति (संस्था अथवा बैंक का नाम/कोड/चपक-मुक्त का दिनांक/पत्रागि/आवंदन संख्या/खानेदार(पिता-पति-साथक)) :

(19)अप्युक्ति :

पूरे अंतर्गत का विवरण

1) 1429नं० कार्यालय तरसीलदार भेद (संर अंगुष्ठा) पत्रांक 85/वा०बा०नं०/आदेश दिनांक 03-08-2021 अ विलीकरणी भेद महीदय के आदेश दिनांक 30-07-2021 केद्वारा उ०प्र० प०सम्पदा विनियामक प्राधिकरण (रा) के बाकीदार/कर्ता शै० संसाईन इन्का लॉन्डर प्रा०लि० स्थायी कार्यालय 68 मीटर रोड अर्गीन्ड सुमान्त सिटी शहर-4बी वेदव्यासपुरी भेद बकाया पत्रागि अंकन 3,14,11,442.40 धैव अन्व की वसुली के सम्बन्ध में अर्जीलिखित सम्पति कुर्क कर ली गयी है और आपका आगे से उक्त सम्पति के प्रदानालाप या विक्री दान या अन्य रूप से गभार अर्जन से निषिद्ध और अवरुद्ध किया जाता है और अन्य व्यक्तियों को भी वहीन सम्पति की सिद्धी, दान या अन्य रूप से प्राप्त करने से निषिद्ध और अवरुद्ध किया जाता है। कुर्क सम्पति का विवरण- स्थित ग्राम मलियाना तरसील व जिला भेडा। उक्त संख्या 1733 क्षेत्रफल 2.0950, उक्त संख्या 1783 क्षेत्रफल 0.5080, उक्त संख्या 1784 क्षेत्रफल 0.5060, उक्त संख्या 1771 क्षेत्रफल 1.2390, उक्त संख्या 1799 क्षेत्रफल 0.4430, उक्त संख्या 1803/2 क्षेत्रफल 3.4520, उक्त संख्या 1816 क्षेत्रफल 1.3660, उक्त संख्या 1803/1 क्षेत्रफल 0.4420, उक्त संख्या 1805 क्षेत्रफल 0.3040, उक्त संख्या 1807 क्षेत्रफल 0.7970, उक्त संख्या 1813 क्षेत्रफल 0.1010, उक्त संख्या 1764 क्षेत्रफल 0.1900, उक्त संख्या 1761/1मि० क्षेत्रफल 0.3790, उक्त संख्या 1761/2 क्षेत्रफल 0.2030, उक्त संख्या 1766/2 क्षेत्रफल 0.1260, उक्त संख्या 1748/2 क्षेत्रफल 0.3160, उक्त संख्या 1740 क्षेत्रफल 0.2030, उक्त संख्या 1742 क्षेत्रफल 0.2530, उक्त संख्या 1766/1 क्षेत्रफल 0.4300, उक्त संख्या 1814 क्षेत्रफल 0.6490, उक्त संख्या 1738 क्षेत्रफल 0.2180, उक्त संख्या 1763 क्षेत्रफल 0.2240, उक्त संख्या 1743 क्षेत्रफल 0.5310, उक्त संख्या 1750 क्षेत्रफल 0.5440, उक्त संख्या 1834 क्षेत्रफल 0.0760, कुल जिला 26 कुल रकबा 15.8514। र०अ० तरसीलदार भेद /पु० सं० 150 क्रमांक 06/07-8-21

2) 1430नं० कार्यालय तरसीलदार भेद (संर अंगुष्ठा) पत्रांक 161/वा०बा०नं०/कुर्की मुक्ता/2023 दिनांक 07-01-2023 अ विलीकरणी भेद महीदय के आदेश दिनांक 06-01-2023 के अन्तर्गत वृ०पी० रा के बाकीदार/कर्ता शैसई शै० संसाईन इन्का लॉन्डर प्रा०लि०, 68 मी० रोड अर्गीन्ड सुमान्त सिटी, शहर-4बी वेदव्यासपुरी भेद के द्वारा बकाया अंकन 3,14,11,442.40धैव की बकाया वसुली के सम्बन्ध में बकायादारों की अचल सम्पति कृषि पति दिनांक 30-07-2021 के द्वारा कुर्क की गयी थी। बाकीदार कर्ता द्वारा किये गये अंगुष्ठा पर कर्त के 11 वसतों को इस शर्त के अर्धीन कुर्की मुक्त किया जाता है कि यदि कर्ता द्वारा कर्त गये रोड शैडिड केरु डिअनर होने शै नो तसम्बन्ध प्रदानत पति को कुर्क कर लिया जायेगा उक्त के क्रम में अ विलीकरणी भेद महीदय के आदेशानुसार बाकीदार की कुर्कयुक्त अचल सम्पति कुर्क मुक्त की जाती है जिसका विवरण निम्न प्रकार है- कुर्क सम्पति का विवरण- स्थित ग्राम मलियाना पुराना भेद तरसील व जिला भेडा। उक्त संख्या 00516 पति उक्त संख्या 1733 क्षेत्रफल 2.0950धैव, उक्त संख्या 1783 क्षेत्रफल 0.5080धैव, उक्त संख्या 1784 क्षेत्रफल 0.5060धैव, उक्त संख्या 00531 उक्त संख्या 1803/1 क्षेत्रफल 0.4420 धैव, उक्त संख्या 00531 उक्त संख्या 1803/2 क्षेत्रफल 3.4520 धैव, उक्त संख्या 00551 उक्त संख्या 1805 क्षेत्रफल 0.3040 धैव, उक्त संख्या 1807 क्षेत्रफल 0.7970 धैव, उक्त संख्या 1813 क्षेत्रफल 0.1010 धैव, उक्त संख्या 00526 उक्त संख्या 1814 क्षेत्रफल 0.6490 धैव, उक्त संख्या 00548 उक्त संख्या 1816 क्षेत्रफल 1.3660 धैव, कुल योग 10.6638 धैव, पति स्थित ग्राम- मलियाना। र०अ० तरसीलदार भेद /पु० सं० 173 क्रमांक 50/07-01-23

Data Digitally Signed by: RANILAL SINGH (REVENUE INSPECTOR)
दिनांक/समय: 21-03-2025 12:04:08 महीदय : राब

पुतिन कर्ता : MAHAJAK SINGH महीदय : राब
पुतिन दिनांक/समय: 21-03-2025 12:04:08
Not Applicable For Online Prints
उपभुलेख gov.in Website पर राब अथवा QR Code Scan करके पतिन जा सकत है।





3

उद्धरण खतौनी

उद्धरण क्रमांक : 21903420250399

ग्राम क्रमांक : 219034 ग्राम का नाम (परामा) : मलियाना(पेंड)

तहसील : सदर

जनपद : मेरठ

फसली वर्ष : 1427-1432 (01 जुलाई, 2019 से 30 जून, 2025)

भाग : 1

(1) खता संख्या : 00531

श्रेणी : 1-क / भूमि जो संक्रमणार्थ भूमिपत्रों के अधिकार में हो।


खातेदार का विवरण**खातेदारी प्रारम्भ होने का विवरण****भूमि का विवरण****खातेदार का अंश**

खसरा/ गाटा संख्या	(2) नाम/पिता-पति-संरक्षक-प्रबंधक का नाम / जाति कोड / आधार नं0 (अंतिम चार अंक) अथवा धन नं0 (6-9 स्थान के अंक) / पता / जन्मतिथि (अवयस्क हेतु)	(3) न्यायालय का नाम / कम्प्यूटीकृत बाद संख्या अथवा आदेश संख्या / आदेश का दिनांक / जौन का आधार	(4) वर्ष	(5) गाटा (परीक कोड)	(6) गाटे का कुल क्षेत्रफल (हे.)	(7) हिस्से में	(8) क्षेत्रफल में (हे.)	(9) खातेदार द्वारा देय भू- राजस्व
1803/2	शेखर उषवर प्रसाद / ./. श्री0ल0श्री0 कायांतय / ./. 9 कस्तूरबा गांधी मार्ग / ./. न्यू दिल्ली द्वारा अधिदूत / ./. प्रतिनिधि चतुर्वीत पुत्र / ./. योगनलात नि0 कोठी गेट राहुड / ./. गाजियाबाद / ./.		1413	1803/2(2190341803100212)	3.4520			170.75

कुल गाटे- एक कुल क्षेत्रफल- तीन दशमलव चार पांच दो सय (द्वैदश) कुल भू-राजस्व - एक सार शून्य दशमलव सार पांच सय

नामान्तरण / परिवर्तन का विवरण**खारिज किया गया****दर्ज किया गया**

(10) न्यायालय का नाम / कम्प्यूटीकृत बाद संख्या अथवा आदेश संख्या / आदेश का दिनांक / नामान्तरण का आधार / डिजिटल हस्ताक्षर नाम / डिजिटल हस्ताक्षर दिनांक	(11) नाम / पिता-पति-संरक्षक- प्रबंधक का नाम / जाति कोड / आधार नं0 (अंतिम चार अंक) अथवा धन नं0 (6-9 स्थान के अंक) / पता /	(12) गाटे का खसरा नम्बर /	(13) क्षेत्रफल (हे.)	(14) नाम / पिता-पति-संरक्षक-प्रबंधक का नाम / जाति कोड / आधार नं0 (अंतिम चार अंक) अथवा धन नं0 (6-9 स्थान के अंक) / पता / जन्मतिथि (अवयस्क हेतु)	(15) गाटे का खसरा नम्बर / परीक कोड	(16) क्षेत्रफल (हे.)



जनसिद्धि (अवयवक हेतु)	पृथीक कोड		

(17) प्रथम के सम्बन्ध में विवाहाधीन राजस्व वादा/बादों की कम्प्यूटरीकृत संख्या :

(18) बंधक/बंधक होने की स्थिति

(18.1) बंधक होने की स्थिति (संस्था अथवा बैंक का नाम/कोड/बंधक का दिनांक/धनपत्र/आवंदन संख्या/खतरेतर(विना-पति-संशयक)) :

(18.2) बंधक-मुक्त होने की स्थिति (संस्था अथवा बैंक का नाम/कोड/बंधक-मुक्त का दिनांक/धनपत्र/आवंदन संख्या/खतरेतर(विना-पति-संशयक)) :

(19) अभ्युक्ति :

पूर्व आदेशों का विवरण

1) 1429 नं० कार्यालय तहसीलदार मंडल (संग्रह अनुभाग) पत्रांक 85/ता०बा०न०/आदेश दिनांक 03-08-2021 या जिलाधिकारी मंडल महोदय के आदेश दिनांक 30-07-2021 केसूत्रा 30०४० भू-समाप्त विनिधायक प्राधिकरण (रेत) के बाकीदार/फर्म में समसाईन इन्फोर्माटिव प्रो.लि.० स्थानीय कार्यालय 68 मॉडल रोड अयोध्या सुजान सिटी सैक्टर-4बी वैदल्यासपुरी मंडल बकाया धनपत्रांक अंकन 3.14.11.442.40 पैसे व अन्य की वसूली के सम्बन्ध में अधोलिखित सम्पत्ति कुर्क कर ली गयी है और आपको अपने से उक्त सम्पत्ति के रस्तान्तरण या विक्री दान या अन्य रूप से प्रभार अर्जन से निश्चिद और अवकट्ट किया जाना है और अन्य व्यक्तियों को भी वार्जित सम्पत्ति की विक्री, दान या अन्य रूप में प्रभार करने से निश्चिद और अवकट्ट किया जाना है। कुर्क सम्पत्ति का विवरण- स्थित ग्राम मलियाणा तहसील व जिला मंडला जसरा संख्या 1733 क्षेत्रफल 2.0950, जसरा संख्या 1783 क्षेत्रफल 0.5080, जसरा संख्या 1784 क्षेत्रफल 0.5060, जसरा संख्या 1771 क्षेत्रफल 1.2390, जसरा संख्या 1799 क्षेत्रफल 0.4430, जसरा संख्या 1803/2 क्षेत्रफल 3.4520, जसरा संख्या 1773 क्षेत्रफल 0.2530, जसरा संख्या 1816 क्षेत्रफल 1.3660, जसरा संख्या 1803/1 क्षेत्रफल 0.4420, जसरा संख्या 1805 क्षेत्रफल 0.3040, जसरा संख्या 1807 क्षेत्रफल 0.7970, जसरा संख्या 1813 क्षेत्रफल 0.1010, जसरा संख्या 1764 क्षेत्रफल 0.1900, जसरा संख्या 1761/1 मं० क्षेत्रफल 0.3790, जसरा संख्या 1761/2 क्षेत्रफल 0.2030, जसरा संख्या 1766/2 क्षेत्रफल 0.1260, जसरा संख्या 1748/2 क्षेत्रफल 0.3160, जसरा संख्या 1740 क्षेत्रफल 0.2030, जसरा संख्या 1742 क्षेत्रफल 0.2530, जसरा संख्या 1766/1 क्षेत्रफल 0.4300, जसरा संख्या 1814 क्षेत्रफल 0.6490, जसरा संख्या 1738 क्षेत्रफल 0.2180, जसरा संख्या 1763 क्षेत्रफल 0.2240, जसरा संख्या 1743 क्षेत्रफल 0.5310, जसरा संख्या 1750 क्षेत्रफल 0.5440, जसरा संख्या 1834 क्षेत्रफल 0.0760, कुल किला 26 कुल रकबा 15.8514। रं०अं० तहसीलदार मंडल/पृष्ठ सं० 150 क्रमांक 06/07-8-21

2) 1430 नं० कार्यालय तहसीलदार मंडल (संग्रह अनुभाग) पत्रांक 161/ता०बा०न०/कुर्क मुद्रा/2023 दिनांक 07-01-2023 या जिलाधिकारी मंडल महोदय के आदेश दिनांक 06-01-2023 के अन्तर्गत यू०पी० रेत के बाकीदार/फर्म मैसर्स डी० समशाईन इन्फोर्माटिव प्रो.लि.०, 68 मंडल रोड अयोध्या सुजान सिटी, सैक्टर-4ए वैदल्यासपुरी मंडल के द्वारा बकाया अंकन 3.14.11.442.40 पैसे की बकाया वसूली के सम्बन्ध में बकायादारों की अवल सम्पत्ति कुर्क कर ली गयी थी। बाकीदार फर्म द्वारा किये गये अनुरोध पर फर्म के 11 जसरा संख्या 1733 क्षेत्रफल 2.0950 है। जिसका विवरण निम्न प्रकार है- कुर्क सम्पत्ति का विवरण- स्थित ग्राम मलियाणा पुराना मंडल तहसील व जिला मंडला जसरा संख्या 00516 भूमि जसरा संख्या 1733 क्षेत्रफल 2.0950 है, जसरा संख्या 1783 क्षेत्रफल 0.5080 है, जसरा संख्या 1784 क्षेत्रफल 0.5060 है, जसरा संख्या 00531 जसरा संख्या 1799 क्षेत्रफल 0.4430 है, जसरा संख्या 00551 जसरा संख्या 1803/1 क्षेत्रफल 0.4420 है, जसरा संख्या 00531 जसरा संख्या 1803/2 क्षेत्रफल 3.4520 है, जसरा संख्या 00551 जसरा संख्या 1805 क्षेत्रफल 0.3040 है, जसरा संख्या 1807 क्षेत्रफल 0.7970 है, जसरा संख्या 1813 क्षेत्रफल 0.1010 है, जसरा संख्या 00526 जसरा संख्या 1814 क्षेत्रफल 0.6490 है, जसरा संख्या 00548 जसरा संख्या 1816 क्षेत्रफल 1.3660 है, कुल योग 10.6638 है, भूमि स्थित ग्राम- मलियाणा। रं०अं० तहसीलदार मंडल/पृष्ठ सं० 173 क्रमांक 50/07-01-23

Data Digitally Signed by: RAMLAL SINGH (REVENUE INSPECTOR)

दिनांक/समय/स्थान: 21-03-2025 12:01:38 नरसिंह : सरत
 ① यह उदाहण जननीय नैतिक/नैतिक विचारों द्वारा प्रेरित की गयी है तथा उचित विचारों द्वारा प्रभावित है।

युक्ति कर्ता : MAHAJ SINGH नरसिंह : सरत
 युक्ति दिनांक एवं समय: 21-03-2025 12 01 38
 ① Not Applicable For Online Prints ① जननीय उदाहण जननीय का संश्लेषण <https://upbhulekh.gov.in> Website पर जाकर अपना QR Code Scan करके किया जा सकता है।





उद्धरण खतौनी

उद्धरण क्रमांक : 219034202503123

4

ग्राम क्रमांक : 219034 ग्राम का नाम (परानत) : मलियाना(मेरठ) तहसील : मरर जनपद : मेरठ फसली वर्ष : 1427-1432 (01 जुलाई, 2019 से 30 जून, 2025) भाग : 1 (1) खाला संख्या : 00531

श्रेणी : 1-क / भूमि जो संक्रमणाय भूमिधरो के अधिकार में हो

खातेदार का विवरण

खातेदारी प्रारम्भ होने का विवरण

भूमि का विवरण

खातेदार का अंश

खसरा/गाटा संख्या	(2) नाम/पिता-पति-संरक्षक-प्रबंधक का नाम / जाति कोड / आधार नं0 (अन्तिम चार अंक) अथवा धन नं0 (6-9 स्थान के अंक) / पता / जन्मतिथि (अवयवक हेतु)	(3) न्यायालय का नाम / कम्प्यूटीकृत चार संख्या अथवा आदेश संख्या / आदेश का दिनांक / जॉन का आधार	(4) वर्ष	(5) गाटा (पतीक कोड)	(6) गाटे का कुल क्षेत्रफल (हे.)	(7) रिस्से में	(8) क्षेत्रफल में (हे.)	(9) खातेदार द्वारा देय पुरानासम्ब
1798मि.	मैसर्स उपवन प्रमोटर्स / . / . प्र0लि0रिज0 कार्यालय / . / . 9 कस्तूरबा गार्डी मार्ग / . / . न्यू दिल्ली द्वारा अधिकृत / . / . प्रतिनिधि चरनवीर पुत्र / . / . रोशनलाल मि0 कोठी गेट हाण्ड / . / . गान्धियाबाद / . / .		1413	1798मि. (2190341798200212)	1.0380			52.50

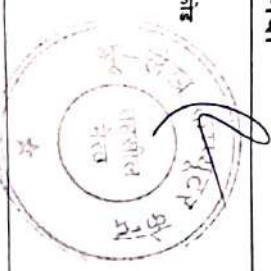
कुल गाटे- एक कुल क्षेत्रफल- एक दशमलव शतक तीन आठ शतक (हेक्टेयर) कुल पुरानासम्ब - पांच दो दशमलव पांच शतक रुपये

नामान्तरण / परिवर्तन का विवरण

खारिज किया गया

दर्ज किया गया

(10) न्यायालय का नाम / कम्प्यूटीकृत चार संख्या अथवा आदेश संख्या / आदेश का दिनांक / नामान्तरण का आधार / डिजिटल हस्ताक्षर नाम / डिजिटल हस्ताक्षर दिनांक	(11) नाम / पिता-पति-संरक्षक-प्रबंधक का नाम / जाति कोड / आधार नं0 (अन्तिम चार अंक) अथवा धन नं0 (6-9 स्थान के अंक) / पता / जन्मतिथि	(12) गाटे का खसरा नम्बर	(13) क्षेत्रफल (हे.)	(14) नाम / पिता-पति-संरक्षक-प्रबंधक का नाम / जाति कोड / आधार नं0 (अन्तिम चार अंक) अथवा धन नं0 (6-9 स्थान के अंक) / पता /	(15) गाटे का खसरा नम्बर / पतीक कोड	(16) क्षेत्रफल (हे.)



संगणन : आंशक संख्या T202411S20118187 दिनांक 19-12-2024 के अनुसार गाटा का संगणन किया गया है (डिजिटल रजिस्टार : MAHAJ SINGH/05-01-2025)

(17)पट्टिन के सम्बन्ध में विवाहपट्टिन गणन बाट/बातों की कम्प्यूटरीकृत संख्या :

(18)बचक/बचक-मुक्त शंन की स्थिति

(18.1)बचक शंन की स्थिति (संख्या अथवा बैंक का नाम/कांड/बचक का दिनांक/पदातिग/आवंदन संख्या/खतंदारा(पिता-पति-संरक्षक)) :

(18.2)बचक-मुक्त शंन की स्थिति (संख्या अथवा बैंक का नाम/कांड/बचक-मुक्त का दिनांक/पदातिग/आवंदन संख्या/खतंदारा(पिता-पति-संरक्षक)) :

(19)अभ्युक्ति :

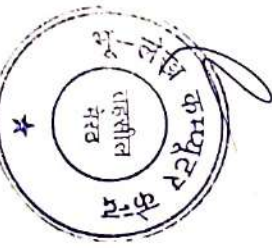
पूरे आंशकों का विवरण

- 1) 1429र० कावांनर नरसोतनरा मंड (सुभर अनुपमा) पत्राक 85/वा०वा०न०/आंशक दिनांक 03-08-2021 उर तिलीचकारों मंड मरानंद के आंशक दिनांक 30-07-2021 केद्वारा उ०य० पू०सम्पदा विनियामक प्राधिकरण (पु) के बाकीदार/कर्म शि० समसाईन इका नईरुस प्रा०ति० स्थानीय कावांनर 68 नं०रा गंड आंशकट सुगान सि०के०-4की चंद्रव्यासपुं मंड बकाया पदातिग अंकन 3,14,11,442.40 पैसे व अन्य की वसूली के सम्बन्ध में अशोतिवित्त सम्पत्ति कुर्क कर ली गयी है और आपकी आंश से उक्त सम्पत्ति के हस्तांतरण या विक्री शन वा अन्य रूप से प्राप्त अर्क से निगिद और अवरुद किया जाता है और अन्य व्यक्तियों को भी वॉरिंन सम्पत्ति की विक्री, शन वा अन्य रूप में प्राप्त करन से निगिद और अवरुद किया जाता है। कुर्क सम्पत्ति का विवरण- स्थित ग्राम मलियावा तलसील व तिला मंड। उसा संख्या 1733 क्षेत्रफल 2.0950, उसा संख्या 1783 क्षेत्रफल 0.5080, उसा संख्या 1784 क्षेत्रफल 0.5060, उसा संख्या 1771 क्षेत्रफल 1.2390, उसा संख्या 1799 क्षेत्रफल 0.4430, उसा संख्या 1803/2 क्षेत्रफल 3.4520, उसा संख्या 1773 क्षेत्रफल 0.2530, उसा संख्या 1816 क्षेत्रफल 1.3660, उसा संख्या 1803/1 क्षेत्रफल 0.4420, उसा संख्या 1805 क्षेत्रफल 0.3040, उसा संख्या 1807 क्षेत्रफल 0.7970, उसा संख्या 1813 क्षेत्रफल 0.1010, उसा संख्या 1764 क्षेत्रफल 0.1900, उसा संख्या 1761/1/मि० क्षेत्रफल 0.3790, उसा संख्या 1761/2 क्षेत्रफल 0.2030, उसा संख्या 1766/2 क्षेत्रफल 0.1260, उसा संख्या 1748/2 क्षेत्रफल 0.3160, उसा संख्या 1740 क्षेत्रफल 0.2030, उसा संख्या 1742 क्षेत्रफल 0.2530, उसा संख्या 1766/1 क्षेत्रफल 0.4300, उसा संख्या 1814 क्षेत्रफल 0.6490, उसा संख्या 1738 क्षेत्रफल 0.2180, उसा संख्या 1763 क्षेत्रफल 0.2240, उसा संख्या 1743 क्षेत्रफल 0.5310, उसा संख्या 1750 क्षेत्रफल 0.5440, उसा संख्या 1834 क्षेत्रफल 0.0760, कुल किला 26 कुल रकबा 15.8514। र०अ० तहसीलदार मंड /पुपड सं० 150 क्रमांक 06/07-8-21
- 2) 1430र० कावांनर नरसोतनरा मंड (सुभर अनुपमा) पत्राक 161/वा०वा०न०/कुकी पुन०/2023 दिनांक 07-01-2023 उर तिलीचकारों मंड मरानंद के आंशक दिनांक 06-01-2023 के अर्जात यू०पी० री० के बाकीदार/कर्म शि० समसाईन इका नईरुस प्रा०ति०, 68 नं० रांड आंशकट सुगान सि०के०-4की चंद्रव्यासपुं मंड के द्वाा बकाया अंकन 3,14,11,442.40पैसे की बकाया वसूली के सम्बन्ध में बकायादातों की अवल सम्पत्ति कुर्क पूरि पूरि दिनांक 30-07-2021 के द्वाा कुर्क की गयी थी। बाकीदार फर्म द्वाा किये गये अनुयेय पर फर्म के 11 उसाओं को इस गार्न के अर्थात कुकी पुन० किया जाता है कि चरद फर्म द्वाा प्राप्त कराये गये पोस्ट डेडिड बैंक डिअरिंन रॉन है नो नसम्बन्ध प्रस्तावत पूरि को कुर्क कर लिया जायेगा उक्त के क्रम में उर तिलीचकारों मंड मरानंद के आंशकानुसार बाकीदार की कुर्कपुंदा अवल सम्पत्ति कुर्क पुल की जाती है जिसका विवरण निम्न प्रकार है- कुर्क सम्पत्ति का विवरण- स्थित ग्राम मलियावा तलसील व तिला मंड। उसा संख्या 00516 पूरि उसा संख्या 1733 क्षेत्रफल 2.0950पैसे, उसा संख्या 1783 क्षेत्रफल 0.5080पैसे, उसा संख्या 1784 क्षेत्रफल 0.5060पैसे, उला संख्या 00531 उसा संख्या 1799 क्षेत्रफल 0.4430 है, उला संख्या 00551 उसा संख्या 1803/1 क्षेत्रफल 0.4420 है, उला संख्या 00551 उसा संख्या 1803/2 क्षेत्रफल 3.4520 है, उला संख्या 00551 उसा संख्या 1805 क्षेत्रफल 0.3040 है, उसा संख्या 1807 क्षेत्रफल 0.7970 है, उसा संख्या 1813 क्षेत्रफल 0.1010 है, उला संख्या 00526 उसा संख्या 1814 क्षेत्रफल 0.6490 है, उला संख्या 00548 उसा संख्या 1816 क्षेत्रफल 1.3660 है, कुल द्वाा 10.6638 है, पूरि स्थित ग्राम- मलियावा। र०अ० तहसीलदार मंड /पुपड सं० 173 क्रमांक 50/07-01-23

Data Digitally Signed by: RAMLAL SINGH (REVENUE INSPECTOR)

दिनांक/सम्बन्ध/विवरण: 21-03-2025 12:37:03 गणन : सप्त
 १ यह उपाय यकीन इलेक्ट्रॉनिक सिग्नेचर सिस्टम द्वारा किया गया है तथा इस सिग्नेचर प्रमाणात द्वारा प्रमाणित है।

पूरिण कर्म : MAHAJ SINGH गणन : सप्त
 पूरिण दिनांक एवं समय: 21-03-2025 12:37:03
 १ Not Applicable For Online Prints १ आंशक संख्या यकीन का अधिकारन <https://upbhulekh.gov.in> Website पर जाकर अपना QR Code Scan करके किया जा सकता है।





उद्धरण खतौनी




उद्धरण क्रमांक : 219034202503101

ग्राम क्रमांक : 219034 ग्राम का नाम (परानामा) : मलियाना(मेरठ) तहसील : मेरठ जनपद : मेरठ फसली वर्ष : 1427-1432 (01 जुलाई, 2019 से 30 जून, 2025) भाग : 1 (1) खता संख्या : 00970

श्रेणी : 1-क / भूमि जो संरक्षणार्थ भूमिधरो के अधिकार में हो

खातेदार का विवरण		खातेदारी प्रारम्भ होने का विवरण		भूमि का विवरण		खातेदार का अंश		
खसरा/गाटा संख्या	(2) नाम/पति-संयुक्त-प्रत्येक का नाम / जॉर्नि कोड / अथवा नं0 (अनिम चार अंक) अथवा पैन नं0 (6-9 स्थान के अंक) / पता / बन्धनविधि (अवयवक हेतु)	(3) न्यायालय का नाम / कम्प्यूटीकृत चार संख्या अथवा आदेश संख्या / आदेश का दिनांक / जॉर्नि का आधार	(4) वर्ष	(5) गाटा (प्रीक कोड)	(6) गाटे का कुल क्षेत्रफल (हे.)	(7) हिस्स में	(8) क्षेत्रफल में (हे.)	(9) खातेदार द्वारा देय पृ-राजस्व
1736	1) म0 व-उरकुल स्थितेसं प्रा0लि0/द्वारा अधिकृत प्रतिनिधि राकेश कुमार कटारिया पुत्र/ईशचन्द्र कटारिया निवासी 182 संकर भवन आवृत्तेन मेरठ 2) मेसर्स अयवन प्रमोटर्स प्रा0लि0/द्वारा अधिकृत प्रतिनिधि चन्दनीन पुत्र/सियानलाल, निवासी कोठी गेट हापुड गाजियाबाद 3) मेसर्स पीमड बिल्डिंग प्रा0लि0/द्वारा अधिकृत हस्ताक्षरी विवेक कुमार पुत्र/सत्यनारायण शर्मा निवासी सिकन्दरपुर बदा 109 गुडगांव	1) राजस्व न्यायालय (उप जिला अधिकारी, तहसील सर) / T202411520118187/19-12-2024/विनिमय	1432	1736(2190341736000012)	0.0440	1) - 2) - 3) -	1) 0.0147 2) 0.0146 3) 0.0147	1.91
कुल गाटे- एक	कुल क्षेत्रफल- राज्य दायमलव राज्य चार चार राज्य (हेक्टेयर)	कुल भू-राजस्व - एक दायमलव नी एक रुपये	कुल अंश का क्षेत्रफल - राज्य दायमलव राज्य चार चार राज्य (हेक्टेयर)				0.0440	
नामान्तरण / परिवर्तन का विवरण		खारिज किया गया		दर्ज किया गया				



<p>(10) न्यायालय का नाम / कम्प्यूटीकृत वार संपत्ता अथवा आदेश संख्या / आदेश का दिनांक / गायलाया का आधार / डिजिटल रस्साहर नाम / डिजिटल रस्साहर दिनांक</p>	<p>(11) नाम / पिता-पति-संज्ञक-प्रारंभक का नाम / जति कोड / आधार नं0 (अंतिम चार अंक) अथवा धन नं0 (6-9 स्थान के अंक) / पता / जन्मतिथि (अवयस्क हेतु)</p>	<p>(12) गाटे का खसरा नम्बर / पृथीक कोड</p>	<p>(13) क्षेत्रफल (हे.)</p>	<p>(14) नाम / पिता-पति-संज्ञक-प्रारंभक का नाम / जति कोड / आधार नं0 (अंतिम चार अंक) अथवा धन नं0 (6-9 स्थान के अंक) / पता / जन्मतिथि (अवयस्क हेतु)</p>	<p>(15) गाटे का खसरा नम्बर / पृथीक कोड</p>	<p>(16) क्षेत्रफल (हे.)</p>
<p>1) पञ्चम न्यायालय (उप जिला अधिकारी, नरसीत स्तर) / T202411520118187 /19-12-2024 /विनिमय / MAHAK SINGH /03-01-2025</p>	<p>1.1) ---/---/--- (शेष क्षेत्रफल : 0.0000)</p>	<p>1736(2190341736000012)</p>	<p>1.1) 0.0440</p>	<p>1.1) शैक्स अथवा प्रपोटर्स प्रा0लि0/ द्वारा अधिकृत प्रतिनिधि चयनवीत पुत्र/ रोशनलाल, निवासी कोठी गेट हाथुड गावियाबाद 1.2) शैक्स पैपिड विलडेटक प्रा0लि0गुडगांव/द्वारा अधिकृत रस्साकरा विवेक कुमार पुत्र/सत्यनारायण शर्मा निवासी विक्रमपुर बदा 109 गुडगांव 1.3) शै0 कन्स्ट्रुल रिजलेंटस प्रा0लि0/द्वारा अधिकृत प्रतिनिधि राकेश कुमार कर्तारिया पुत्र/ईशरचन्द्र कर्तारिया निवासी 182 शंकर भवन आर्बुतेन गेट</p>	<p>1736(2190341736000012)</p>	<p>1.1) 0.0146 1.2) 0.0147 1.3) 0.0147</p>

(17) प्रमाण के वाक्य में विचारणीय पञ्चम काय/कारों की कम्प्यूटीकृत संख्या :

(18) प्रारंभक/प्रारंभक-पुत्र होने की स्थिति

(18.1) प्रारंभक होने की स्थिति (संपत्ता अथवा धैरु का नाम/कोड/प्रारंभक का दिनांक/अवयवी/आवेदन संख्या/आवेदन(विवा-पति-संज्ञक)) :

(18.2) प्रारंभक-पुत्र होने की स्थिति (संपत्ता अथवा धैरु का नाम/कोड/प्रारंभक-पुत्र का दिनांक/अवयवी/आवेदन संख्या/आवेदन(विवा-पति-संज्ञक)) :

(19) प्रारंभक :

पुत्र होने का विवरण

Data Digitally Signed by: MAHAK SINGH (REVENUE INSPECTOR)

Signature number: 21412 2125 12342146 signature : 888

☞ वाक्य सही समझना सुझाव है। वाक्य के अंत में एक कोड संख्या प्रदान की गई है।

संकेत नंबर : MAHAK SINGH संकेत : 888
संकेत संख्या वाक्य : 21412-2125 12342146
☞ वाक्य सही समझना सुझाव है। वाक्य के अंत में एक कोड संख्या प्रदान की गई है।
☞ वाक्य सही समझना सुझाव है। वाक्य के अंत में एक कोड संख्या प्रदान की गई है।





उद्धरण खतौनी



उद्धरण क्रमांक : 219034202503133

ग्राम क्रमांक : 219034 ग्राम का नाम (परागना) : मलियाना(सरठ)

नहरसंत : सरठ

जनपद : मंडल

फसली वर्ष : 1427-1432 (01 जुलाई, 2019 से 30 जून, 2025)

पाना : 1

(1) खाला संख्या : 00526

श्रेणी : 1-क / पृथिव जो संक्रमणोंय पृथिवयों केअधिकार में हो

खतौदार का विवरण		खतौदारी प्रारम्भ होने का विवरण		भूमि का विवरण		खतौदार का अंश		
खसरा/ संख्या	(2) नाम/पिता-पति-संरक्षक-प्रबंधक का नाम / जाति कोड / आधार नं0 (अंतिम चार अंक) अथवा पैन नं0 (6-9 स्थान के अंक) / पता / जन्मतिथि (अवयवक हेतु)	(3) न्यायालय का नाम / कम्प्यूटीकृत चार संख्या अथवा आदेश संख्या / आदेश का दिनांक / जात का आधार	(4) वर्ष	(5) गाटा (पृथीक कोड)	(6) गाटे का कुल क्षेत्रफल (हे.)	(7) हिस्से में	(8) क्षेत्रफल में (हे.)	(9) खतौदार द्वारा देय म-राजस्व
1812मि	मै-कन्दरुन विजयंतर्म ग्रांतिर्विज0आंरुक्रम नं0 1 / ग्रांक्रांन की1/8असराआंरुइ पूसांगड नईदिल्ली / 110005द्वारा अविंभ्रतिंयानेग कुमारा कटारिया पुर ईयारचन्द्र कटारिया निं0 182जंकरभवन आवृत्तेन मंडल		1423	1812मि(2190341812000112)	0.2070			9.10
कुल गाटे- एक कुल क्षेत्रफल- राज्य दशागलव दो राज्य सात राज्य (हेरेंदय) कुल भू-राजस्व - नौ दशागलव एक राज्य क्षयें								
नामान्तरण / परिवर्तन का विवरण		खारिज किया गया		दर्ज किया गया				
(10)	न्यायालय का नाम / कम्प्यूटीकृत चार संख्या अथवा आदेश संख्या / आदेश का दिनांक / नामान्तरण का आधार / विजिटल हस्ताक्षर नाम / विजिटल हस्ताक्षर दिनांक	(11) नाम / पिता-पति-संरक्षक-प्रबंधक का नाम / जाति कोड / आधार नं0 (अंतिम चार अंक) अथवा पैन नं0 (6-9 स्थान के अंक) / पता / जन्मतिथि (अवयवक हेतु)	(12) गाटे का खसरा नम्बर	(13) क्षेत्रफल (हे.)	(14) नाम / पिता-पति-संरक्षक-प्रबंधक का नाम / जाति कोड / आधार नं0 (अंतिम चार अंक) अथवा पैन नं0 (6-9 स्थान के अंक) / पता / जन्मतिथि (अवयवक हेतु)	(15) गाटे का खसरा नम्बर / पृथीक कोड	(16) क्षेत्रफल (हे.)	
1) गाटा संशोधन : आदेश संख्या T202411520118187 दिनांक 19-12-2024 के अनुसार गाटा का संशोधन किया गया है (विजिटल हस्ताक्षर : MAHAK SINGH/05-01-2025)								

सम्बन्ध में विद्यापीठ राजस्व वारदातों की कम्प्यूटरीकृत संख्या :

बचक/बचक-मुक्त होने की स्थिति

(18.1) बचक होने की स्थिति (संस्था अथवा बैंक का नाम/कोड/बचक का दिनांक/धनगण/आवेदन संख्या/खानदार(पिता-पति-संरक्षक)) :

(18.2) बचक-मुक्त होने की स्थिति (संस्था अथवा बैंक का नाम/कोड/बचक-मुक्त का दिनांक/धनगण/आवेदन संख्या/खानदार(पिता-पति-संरक्षक)) :

(19) अभ्युक्ति :

पूर्व आदेशों का विवरण


- 1) 1429रु० कार्यालय तस्वीलदार भेद (संग्रह अनुभाग) पत्रांक 85/ता०बा०र०/आदेश दिनांक 03-08-2021 उप जिल्लाधिकारी भेद मलेख के आदेश दिनांक 30-07-2021 केद्वारा उ०प्र० भू-सम्पदा विनियामक प्राधिकरण (रेग) के बाकीदार/कर्म भे० समसाईन फ़र्मा वॉटस ग्रॉपिंग स्थानीय कार्यालय 68 भेद गेट ऑर्गेनाइज सुगान्त सिटी क्षेत्र-4थी वेटव्यासपुरी भेद बकाया धनगण अंकन 3.14.11.442.40 भेद व अन्य की वसूली के सम्बन्ध में ऑर्गेनाइजिड सम्पत्ति कुर्क कर ली गयी है और आचको आगे से उक्त सम्पत्ति के हस्तान्तरण या बिक्री दान या अन्य रूप से प्रारम्भ अर्जन से निवृत्त और अवरुद्ध किया जाता है और अन्य व्यक्तियों को भी वर्गीकृत सम्पत्ति की बिक्री, दान या अन्य रूप से प्रारम्भ करने से निवृत्त और अवरुद्ध किया जाता है। कुर्क सम्पत्ति का विवरण- स्थित ग्राम मलियावा तस्वील व जिला भेदा खसरा संख्या 1733 क्षेत्रफल 2.0950, खसरा संख्या 1783 क्षेत्रफल 0.5080, खसरा संख्या 1784 क्षेत्रफल 0.5060, खसरा संख्या 1771 क्षेत्रफल 1.2390, खसरा संख्या 1799 क्षेत्रफल 0.4430, खसरा संख्या 1803/2 क्षेत्रफल 0.4420, खसरा संख्या 1805 क्षेत्रफल 0.3040, खसरा संख्या 1807 क्षेत्रफल 0.7970, खसरा संख्या 1813 क्षेत्रफल 0.1010, खसरा संख्या 1764 क्षेत्रफल 0.1900, खसरा संख्या 1761/1भि० क्षेत्रफल 0.3790, खसरा संख्या 1761/2 क्षेत्रफल 0.2030, खसरा संख्या 1766/2 क्षेत्रफल 0.1260, खसरा संख्या 1748/2 क्षेत्रफल 0.3160, खसरा संख्या 1740 क्षेत्रफल 0.2030, खसरा संख्या 1742 क्षेत्रफल 0.2530, खसरा संख्या 1766/1 क्षेत्रफल 0.4300, खसरा संख्या 1814 क्षेत्रफल 0.6490, खसरा संख्या 1738 क्षेत्रफल 0.2180, खसरा संख्या 1763 क्षेत्रफल 0.2240, खसरा संख्या 1743 क्षेत्रफल 0.5310, खसरा संख्या 1750 क्षेत्रफल 0.5440, खसरा संख्या 1834 क्षेत्रफल 0.0760, कुल किला 26 कुल रकबा 15.8514। र०अ० तस्वीलदार भेद /पृष्ठ सं० 150 क्रमांक 06/07-8-21
- 2) 1430रु० कार्यालय तस्वीलदार भेद (संग्रह अनुभाग) पत्रांक 161/ता०बा०र०/कुर्क मुका/2023 दिनांक 07-01-2023 उप जिल्लाधिकारी भेद मलेख के आदेश दिनांक 06-01-2023 के अन्तर्गत वृथी० रेग के बाकीदार/कर्म भेसर्स भे० समसाईन फ़र्मा वॉटस ग्रॉपिंग, 68 भे० गेट ऑर्गेनाइज सुगान्त सिटी, क्षेत्र-4ए वेटव्यासपुरी भेद के द्वारा बकाया अंकन 3.14.11.442.40भे० की बकाया वसूली के सम्बन्ध में बकायादारों की अचल सम्पत्ति कृषि प्लॉट दिनांक 30-07-2021 के द्वारा कुर्क की गयी थी। बाकीदार फ़र्म द्वारा किये गये अनुरोध पर फ़र्म के 11 खसरो को इस शर्त के अर्थात् कुर्क मुक्त किया जाता है कि यदि फ़र्म द्वारा प्राप्त कराये गये पोस्ट डेटिड बैंक डिअरर होने है तो तत्काल प्रदानत प्लॉट को कुर्क कर लिया जायेगा उक्त के क्रम में उप जिल्लाधिकारी भेद मलेख के आदेशानुसार बाकीदार की कुर्कपुत्रा अचल सम्पत्ति कुर्क मुक्त की जाती है जिसका विवरण निम्न प्रकार है- कुर्क सम्पत्ति का विवरण- स्थित ग्राम मलियावा धरना भेद तस्वील व जिला भेदा खसरा संख्या 00516 प्लॉट खसरा संख्या 1733 क्षेत्रफल 2.0950रु०, खसरा संख्या 1783 क्षेत्रफल 0.5080रु०, खसरा संख्या 1784 क्षेत्रफल 0.5060रु०, खसरा संख्या 00531 खसरा संख्या 1799 क्षेत्रफल 0.4430 है०, खसरा संख्या 00551 खसरा संख्या 1803/1 क्षेत्रफल 0.4420 है०, खसरा संख्या 00531 खसरा संख्या 1803/2 क्षेत्रफल 3.4520 है०, खसरा संख्या 00551 खसरा संख्या 1805 क्षेत्रफल 0.3040 है०, खसरा संख्या 1807 क्षेत्रफल 0.7970 है०, खसरा संख्या 1813 क्षेत्रफल 0.1010 है०, खसरा संख्या 00526 खसरा संख्या 1814 क्षेत्रफल 0.6490 है०, खसरा संख्या 00548 खसरा संख्या 1816 क्षेत्रफल 1.3660 है०, कुल योग 10.6638 है०, प्लॉट स्थित ग्राम- मलियावा। र०अ० तस्वीलदार भेद /पृष्ठ सं० 173 क्रमांक 50/07-01-23

Data Digitally Signed by: RAMJAL SINGH (REVENUE INSPECTOR)

दिनांक/समय/संख्या: 24-03-2025 10:14:55 गणेशीन : सगर

यह उद्योग जलनी की इलेक्ट्रॉनिक डिजिटल सिग्नेचर द्वारा किया गया है तथा उद्योग डिजिटल सत्यापन द्वारा सत्यापित है।

पुष्टि कर्ता : MAHAJ SINGH गणेशीन : सगर
 पुष्टि दिनांक एवं समय: 24-03-2025 10:14:55
 1 Not Applicable For Online Prints 2 उचित उद्योग जलनी का
 ऑथेंटिकेशन <https://upbhulekh.gov.in> Website पर जाकर अथवा QR
 Code Scan करके किया जा सकता है।





उद्धरण खतौनी

उद्धरण क्रमांक : 219034202503103

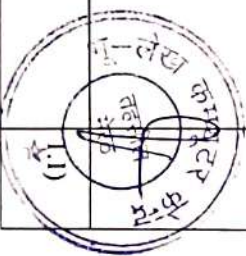



7

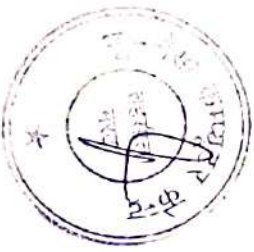
ग्राम क्रमांक : 219034 ग्राम का नाम (परगना) : मलियाना(मेरठ) तहसील : सदर जनपद : मेरठ फसली वर्ष : 1427-1432 (01 जुलाई, 2019 से 30 जून, 2025) भाग : 1 (1) खाल संख्या : 00968

श्रेणी : 1-क / पृथि जो संक्रमणीय भूमिपयों के अधिकार में हो।

खातेदार का विवरण		खातेदारी प्रारम्भ होने का विवरण		भूमि का विवरण		खातेदार का अंश		
खसत/ गाटा संख्या	(2) नाम/पिता-पति-सांशक-प्रबंधक का नाम / जाति कोड / आधार नं0 (अंतिम चार अंक) अथवा धन नं0 (6-9 स्थान के अंक) / पता / जन्मतिथि (अवयस्क हेतु)	(3) न्यायालय का नाम / कम्प्यूटीकृत बार संख्या अथवा आदेश संख्या / आदेश का दिनांक / जोत का आधार	(4) वर्ष	(5) गाटा (पृथीक कोड)	(6) गाटे का कुल क्षेत्रफल (हे.)	(7) हिस्से में	(8) क्षेत्रफल में (हे.)	(9) खातेदार द्वारा देय भू- राजस्व
1801	1) भैरस सिडिकेट विट्ठवेत गा0ति0/द्वारा अधिकृत प्रतिनिधि राकेश कुमार कटारिया/पुत्र ईश्वरचन्द्र कटारिया निवासी 182 रांकर भवन आबूलेन मेरठ	1) राजस्व न्यायालय (उप जिला अधिकारी, तहसील स्तर) / T202411520118187 /19-12-2024 /विनिमय	1432	1801(2190341801000012)	0.1010	1) -	1) 0.1010	4.39
							0.1010	
कुल गाटे- एक कुल क्षेत्रफल- राज्य दायमलव एक शून्य एक शून्य (हेक्टेयर)		कुल भू-राजस्व - चार दायमलव तीन नौ रुपये कुल अंश का क्षेत्रफल - राज्य दायमलव एक शून्य एक शून्य (हेक्टेयर)						
नामान्तरण / परिवर्तन का विवरण		खारिज किया गया		दर्ज किया गया				
(10) न्यायालय का नाम / कम्प्यूटीकृत बार संख्या अथवा आदेश संख्या / आदेश का दिनांक / नामान्तरण का आधार / डिजिटल रस्ताधर नाम / डिजिटल रस्ताधर दिनांक	(11) नाम / पिता-पति- सांशक-प्रबंधक का नाम / जाति कोड / आधार नं0 (अंतिम चार अंक) अथवा धन नं0 (6-9 स्थान के अंक) / पता / जन्मतिथि (अवयस्क हेतु)	(12) गाटे का खसत नम्बर / पृथीक कोड	(13) क्षेत्रफल (हे.)	(14) नाम / पिता-पति-सांशक-प्रबंधक का नाम / जाति कोड / आधार नं0 (अंतिम चार अंक) अथवा धन नं0 (6-9 स्थान के अंक) / पता / जन्मतिथि (अवयस्क हेतु)	(15) गाटे का खसत नम्बर / पृथीक कोड	(16) क्षेत्रफल (हे.)		
1) राजस्व न्यायालय (उप जिला अधिकारी, तहसील स्तर) /	1.1) ---/---/--- (गैर)	1801(2190341801000012)	1.11)	1.1) भैरस सिडिकेट विट्ठवेत	1801(2190341801000012)			



क्षेत्रफल : 0.0000)	0.1010	श्री0/द्वारा अधिकृत प्रतिनिधि राकेश कुमार कटारिया/पुत्र ईशरचन्द्र कटारिया निवासी 182 गंकर भवन आबूलेन पोस्ट	0.1010
(17) भूमि के सम्बन्ध में विवादाधीन राजस्व बादा/बादों की कम्प्यूटीकृत संख्या :			
(18) बंधक/बंधक-मुक्त होने की स्थिति			
(18.1) बंधक होने की स्थिति (संस्था अथवा बैंक का नाम/कोड/बंधक का दिनांक/धनराशि/आवंदन संख्या/खानेदार(पिता-पति-संरक्षक)) :			
(18.2) बंधक-मुक्त होने की स्थिति (संस्था अथवा बैंक का नाम/कोड/बंधक-मुक्त का दिनांक/धनराशि/आवंदन संख्या/खानेदार(पिता-पति-संरक्षक)) :			
(19) अपयुक्ति :			
पूर्व आदेशों का विवरण			
Data Digitally Signed by: MAHAK SINGH (REVENUE INSPECTOR)		युक्ति कर्ता : MAHAK SINGH नरसीन : सर	
दिनांक/समय/स्थान: 21-03-2025 12:02:39 नरसीन : सर		युक्ति दिनांक वर समय: 21-03-2025 12 02 39	
❶ यह अरण्य खरीदने हेतु वार्षिक विनिवेश निस्वयं द्वारा किया की गयी है तथा बादा/दिनांक/स्थान/आवंदन संख्या/खानेदार (पिता-पति-संरक्षक) है।		❶ Not Applicable For Online Prints ❶ अरण्य खरीदने का अधिकारकाल https://upbhulekh.gov.in Website वर राजस्व अथवा QR Code Scan करके किया जा सकता है।	
			





उद्धरण खतौनी



उद्धरण क्रमांक : 219034202503105

8

ग्राम क्रमांक : 219034 ग्राम का नाम (परगना) : मलियाना(भेंद) तहसील : सरत जनपद : भेंद फसली वर्ष : 1427-1432 (01 जुलाई, 2019 से 30 जून, 2025) भाग : 1 (1) खाता संख्या : 00972

श्रेणी : 1-क / भूमि जो संक्रमणीय भूमिपति के अधीकार में है।

खातेदार का विवरण

खातेदारी प्रारम्भ होने का विवरण

भूमि का विवरण

खातेदार का अंश

व्यसा/गाटा संख्या	(2) नाम/पिता-पति-मातृक-प्रबंधक का नाम / जति कोड / आधार नं0 (अन्तिम चार अंक) अथवा धन नं0 (6-9 स्थान के अंक) / पता / जन्मतिथि (अवयस्क हेतु)	(3) न्यायालय का नाम / कम्प्यूटाईज्ड चार संख्या अथवा आदेश संख्या / आदेश का दिनांक / जॉन का आधार	(4) वर्ष	(5) गाटा (सर्तीक कोड)	(6) गाटे का कुल क्षेत्रफल (हे.)	(7) हिस्से में	(8) क्षेत्रफल में (हे.)	(9) खातेदार द्वारा देय भू-राजस्व
1815	1) भैरम सिंहकेट विल्डवेल प्रा0ति0/द्वारा अधिक्तर प्रतिनिधि राकेरा कुमार कटारिया/पुत्र ईशरचन्द्र कटारिया निवासी 82 गंकर भवन आवृत्तेन भेंद	1) राजस्व न्यायालय (उप जिला अधिकारी, तहसील सरत) / T202411520118187/19-12-2024/विनिम्न	1432	1815(2190341815000112)	0.0102	1) -	1) 0.0102	0.44
							0.0102	


कुल गाटे- एक कुल क्षेत्रफल- राज्य दायमलव राज्य एक राज्य दो (हे.द्वेय) कुल भू-राजस्व - राज्य दायमलव चार चार रुपये कुल अंश का क्षेत्रफल - राज्य दायमलव राज्य एक राज्य दो (हे.द्वेय)


नामान्तरण / परिवर्तन का विवरण

खारिज किया गया

दर्ज किया गया

(10) न्यायालय का नाम / कम्प्यूटाईज्ड चार संख्या अथवा आदेश संख्या / आदेश का दिनांक / नामान्तरण का आधार / डिजिटल हस्ताक्षर नाम / डिजिटल हस्ताक्षर दिनांक	(11) नाम / पिता-पति-मातृक-प्रबंधक का नाम / जति कोड / आधार नं0 (अन्तिम चार अंक) अथवा धन नं0 (6-9 स्थान के अंक) / पता / जन्मतिथि (अवयस्क हेतु)	(12) गाटे का खसरा नम्बर / पुरीक कोड	(13) क्षेत्रफल (हे.)	(14) नाम / पिता-पति-मातृक-प्रबंधक का नाम / जति कोड / आधार नं0 (अन्तिम चार अंक) अथवा धन नं0 (6-9 स्थान के अंक) / पता / जन्मतिथि (अवयस्क हेतु)	(15) गाटे का खसरा नम्बर / पुरीक कोड	(16) क्षेत्रफल (हे.)
1) राजस्व न्यायालय (उप जिला अधिकारी, तहसील सरत) /	1.1) ---/---/--- (शेष)	1815(2190341815000112)	1.1)	1.1) भैरम सिंहकेट विल्डवेल	1815(2190341815000112)	1.1)

202411520118187/19-12-2024 दिनांक / MAHAK SINGH 03-01-2025	शुल्क : 0.0000)	0.0102	प्रा0लि0/द्वारा अभिपूत प्रतिनिधि राकेज कुमार कटारिया पुत्र ईशरवन्द कटारिया निवासी 182 रांकर धवन आवडीन रोड	0.0102
(17) प्रति के सम्बन्ध में विवरणयुक्त राशन कार्ड/वार्ड की सम्बन्धीकृत सञ्चालन :				
(18) शुल्क/व्यय-मुक्त होने की स्थिति				
(18.1) शुल्क होने की स्थिति (सञ्चालन अथवा बैंक का नाम/कार्ड/व्यय का प्रकार/परामर्श/आवदन सञ्चालन/आवदन/विना-प्रति-सञ्चालन) :				
(18.2) शुल्क-मुक्त होने की स्थिति (सञ्चालन अथवा बैंक का नाम/कार्ड/व्यय-मुक्त का प्रकार/परामर्श/आवदन सञ्चालन/आवदन/विना-प्रति-सञ्चालन) :				
(19) अन्यकृत :				
<u>पूरे अंशों का विवरण</u>				
Data Digitally Signed by: MAHAK SINGH (REVENUE INSPECTOR) दिनांक: 03-01-2025 12:02:59 राशन : राशन		पूरे अंश : MAHAK SINGH राशन : राशन दिनांक: 03-01-2025 12:02:59		
❶ यह राशन आवडीन आवडीन दिनांक 03-01-2025 12:02:59 राशन : राशन		❶ Not Applicable For Online Prints upbhulekh.gov.in Website या राशन आवडीन QR Code Scan करके दिनांक 03-01-2025 12:02:59		
				





उद्धरण खतौनी

उद्धरण क्रमांक : 219034202503106

ग्राम क्रमांक : 219034 ग्राम का नाम (परामना) : मलियाना(मेरठ) तहसील : सदर जनपद : मेरठ फसल वर्ष : 1427-1432 (01 जुलाई, 2019 से 30 जून, 2025) भाग : 1 (1) छाता संख्या : 00971

श्रेणी : 1-क / ग्राम जो संक्रमणार्थ भूमिधारा के अधिकार में हो।

खातेदार का विवरण		खातेदारी प्रारम्भ होने का विवरण		भूमि का विवरण		खातेदार का अंश		
खसरा/गाटा संख्या	(2) नाम/पिता-पति-संबंधक-प्रबंधक का नाम / जति कोड / आधार नं0 (अन्तिम चार अंक) अथवा पैन नं0 (6-9 स्थान के अंक) / पता / जन्मतिथि (अवयस्क हेतु)	(3) न्यायालय का नाम / कम्प्यूटीकृत चार संख्या अथवा आदेश संख्या / आदेश का दिनांक / जल का आधार	(4) वर्ष	(5) गाटा (प्रीक कोड)	(6) गाटे का कुल क्षेत्रफल (हे.)	(7) हिस्से में	(8) क्षेत्रफल में (हे.)	(9) खातेदार द्वारा देय भू-राजस्व
1797	1) भैरव सिडिकेट विन्डवेत प्रो0लि0/द्वारा अधिवृत्त प्रतिनिधि राकेश कुमार कटारिया/पुत्र ईश्वरचन्द्र कटारिया निवासी 182 गंजल भवन आबूदेन मेरठ	1) राजस्व न्यायालय (उप जिला अधिकारी, तहसील स्तर) / T202411520118187 /19-12-2024 /विनिम्न	1432	1797(2190341797000012)	0.0065	1) -	1) 0.0065	0.28
कुल गाटे- एक कुल क्षेत्रफल- भूज्य दायमत्तव भूज्य छः पांच (पंचदेय)		कुल भू-राजस्व - भूज्य दायमत्तव दो आठ रुपये		कुल अंश का क्षेत्रफल - भूज्य दायमत्तव भूज्य छः पांच (पंचदेय)		0.0065		
नामान्तरण / परिवर्तन का विवरण		खारिज किया गया		दर्ज किया गया				
(10) न्यायालय का नाम / कम्प्यूटीकृत चार संख्या अथवा आदेश संख्या / आदेश का दिनांक / नामान्तरण का आधार / डिजिटल हस्ताक्षर नाम / डिजिटल हस्ताक्षर दिनांक	(11) नाम / पिता-पति-संबंधक-प्रबंधक का नाम / जति कोड / आधार नं0 (अन्तिम चार अंक) अथवा पैन नं0 (6-9 स्थान के अंक) / पता / जन्मतिथि (अवयस्क हेतु)	(12) गाटे का खसरा नम्बर / यूनीक कोड	(13) क्षेत्रफल (हे.)	(14) नाम / पिता-पति-संबंधक का नाम / जति कोड / आधार नं0 (अन्तिम चार अंक) अथवा पैन नं0 (6-9 स्थान के अंक) / पता / जन्मतिथि (अवयस्क हेतु)	(15) गाटे का खसरा नम्बर / यूनीक कोड	(16) क्षेत्रफल (हे.)		
1) राजस्व न्यायालय (उप जिला अधिकारी, तहसील स्तर) /	1.1) ---/---/--- (शेष)	1797(2190341797000012)	1.1)	1.1) भैरव सिडिकेट विन्डवेत	1797(2190341797000012)			

202411520118187/19-12-2024/विनिम्न /
MAHAH SINGH /03-01-2025

क्षेत्रफल : 0.0000)

0.0065

ग्राम/वि०/खेत अधिकृत प्रमाणित पत्रको
कुमार कर्तारिया/पुर ईश्वरचन्द्र कर्तारिया
निवासी 182 नंकोर भवन आवृत्तन सेठ

0.0065

(17)पट्टि के सम्बन्ध में विवरणपत्रन ताबख बादा/बादा की कम्प्यूटीकृत संख्या :

(18) खसक/खसक-मुक्त हंग की स्थिति

(18.1) खसक हंग की स्थिति (संख्या अथवा बैंक का नाम/कोड/खसक का दिनांक/परतागि/आवंदन संख्या/खतदार(विना-यति-संराक)) :

(18.2) खसक-मुक्त हंग की स्थिति (संख्या अथवा बैंक का नाम/कोड/खसक-मुक्त का दिनांक/परतागि/आवंदन संख्या/खतदार(विना-यति-संराक)) :

(19)अव्यक्ति :

पुंवे आंरको का विवरण


Data Digitally Signed by: MAHAH SINGH (REVENUE
INSPECTOR)

दिनांक-समय-संख्या: 21-03-2025 12:03:08 सफलता : सफल

❗ हर आंरक यकीनता प्रमाणित करने के लिए डिजिटल हंग केवल की जाते हैं और हंग के बिना डिजिटल हंग के बिना प्रमाणित नहीं

पुंवे आंरक : MAHAH SINGH सफलता : सफल
पुंवे दिनांक-समय-संख्या: 21-03-2025 12 03 08

❗ Not Applicable For Online Prints ❗ ऑनलाइन प्रिंटिंग के लिए कृपया <https://upbhulekh.gov.in> वेबसाइट पर जाकर प्रिंटिंग QR Code Scan करें प्रिंटिंग सफलता है।





उद्घरण खतौनी

उद्घरण क्रमांक : 219034202503107



10

ग्राम क्रमांक : 219034 ग्राम का नाम (पताना) : मालियाना(साठ) तहसील : मरठ जनपद : मंडल फसली वार्ड : 1427-1432 (01 जुलाई, 2019 में 30 फुल, 2025) पता : 1 (1) खाना संख्या : 00967
 श्रेणी : 1-क / भूमि का संक्रमणीय परिधियों के अधीकार में हो

खातेदार का विवरण

खातेदारी प्रारम्भ होने का विवरण

भूमि का विवरण

खातेदार का अंश

व्यसा/ गाटा संख्या	(2) नाम/पिता-पति-सांस्क-प्रायक का नाम / कानि कांड / आधार नं0 (अन्तिम चार अंक) अथवा वैन नं0 (6-9 स्थान के अंक) / पता / जन्मतिथि (अवयक्त हेंग)	(3) व्यापार का नाम / कम्प्यूटरीकृत वार्ड संख्या अथवा आदेश संख्या / आदेश का दिनांक / वार्ड का अधार	(4) वर्ष	(5) गाटा (प्लॉक कांड)	(6) गाटे का कुल क्षेत्रफल (हे.)	(7) हिस्से में	(8) अंशफल में (हे.)	(9) खानेगा टागा टम म- मरठ
1785	1) भैसां मिडिकेट विल्डवेल प्रा0लि0/दाया अधिपुत्र प्रतिनिधि पुंकेन कुमार कटारिया/पुत्र इंशरचट्ट कटारिया निवासी 182 नंबर भवन आक्टोने भेट	1) राजव्य व्यापार (उप जिला अधिकारी, तहसील मरठ) / T202411520118187 / 19-12-2024 / विनिमय	1432	1785(2190341785000012)	0.1900	1) -	1) 0.1900	8.26
							0.1900	

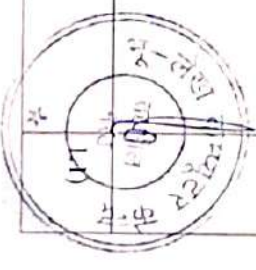
कुल गाटे- एक कुल क्षेत्रफल- राज्य दस्तावेज एक नौ राज्य राज्य (हिंदी) कुल भू-पारख - आठ दस्तावेज दो थः भय कुल अंश का क्षेत्रफल - राज्य दस्तावेज एक नौ राज्य राज्य (हिंदी)

नामान्तरण / परिवर्तन का विवरण

खारिज किया गया

दर्ज किया गया

(10) व्यापार का नाम / कम्प्यूटरीकृत वार्ड संख्या अथवा आदेश संख्या / आदेश का दिनांक / नामान्तरण का अधार / हिंदी दस्तावेज नाम / हिंदी दस्तावेज दिनांक	(11) नाम / पिता-पति-सांस्क-प्रायक का नाम / कानि कांड / आधार नं0 (अन्तिम चार अंक) अथवा वैन नं0 (6-9 स्थान के अंक) / पता / जन्मतिथि (अवयक्त हेंग)	(12) गाटे का खाना नम्बर / प्लॉक कांड	(13) क्षेत्रफल (हे.)	(14) नाम / पिता-पति-सांस्क-प्रायक का नाम / कानि कांड / आधार नं0 (अन्तिम चार अंक) अथवा वैन नं0 (6-9 स्थान के अंक) / पता / जन्मतिथि (अवयक्त हेंग)	(15) गाटे का खाना नम्बर / प्लॉक कांड	(16) क्षेत्रफल (हे.)
1) राजव्य व्यापार (उप जिला अधिकारी, तहसील मरठ) /	1.1) ---/---/--- (दो)	1785(2190341785000012)	1.1)	1.1) भैसां मिडिकेट विल्डवेल	1785(2190341785000012)	





11

उद्धरण खतौनी

उद्धरण क्रमांक : 219034202503109

ग्राम क्रमांक : 219034 ग्राम का नाम (परामर्श) : सतियान(भोट) नरसोत : मध्य तनपद : भोट परमल जय : 1427-1432 (01 कुलाई, 2019 में 30 तन, 2025) पता : 1 (1) खता संख्या : 00516

श्रेणी : 1-क / पूर्व जो मंत्रमणाय पूर्वपरी के अधीकार में ही

खानेदार का विवरण		खानेदारी प्रारम्भ होने का विवरण		भूमि का विवरण		खानेदार का अंश		
खता/ गाटा संख्या	(2) नाम पिता-पति-मातृक-प्रयुक्त का नाम / जॉिन कोड / आधार नं0 (अंतिम चार अंक) अथवा पिन नं0 (6-9 स्थान के अंक) / पता / नस्मतिथि (अवयवक रेंड)	(3) न्यायमय का नाम / कम्प्यूटरीकृत गार मय्या अथवा अंदाज मय्या / अंदाज का दिनांक / जॉिन का आधार	(4) वर्ष	(5) गाटा (प्लॉक कोड)	(6) गाटे का कुल क्षेत्रफल (रे.)	(7) रिमा में	(8) क्षेत्रफल में (रे.)	(9) खानेदार आंश रेंड म- गारव
1734	श0जुलम्मा लुम्माशंटे गा.ति. / . / . गाटे0आवांथल 1/1नई बस्ती / . / . किमानगड नई दिल्ली श्वा / . / . चान्डील / कोनलाल / जॉटी गेट हायुड गा0भार		1413	1734(2190341754000012)	0.0510			2.40
कुल गाटे- एक कुल क्षेत्रफल- नव्व दशमलव गज्ज गाँव एक गज्ज (दोहवा)		कुल भू-भागदर - दो दशमलव गाँव गज्ज गज्ज						
नामान्तरण / परिवर्तन का विवरण		खारिज किया गया		दर्ज किया गया				
(10) न्यायमय का नाम / कम्प्यूटरीकृत गार मय्या अथवा अंदाज मय्या / अंदाज का दिनांक / नामान्तरण का आधार / निर्दिष्ट रजिस्टार नाम / निर्दिष्ट रजिस्टार दिनांक	(11) नाम / पिता-पति- मातृक-प्रयुक्त का नाम / जॉिन कोड / आधार नं0 (अंतिम चार अंक) अथवा पिन नं0 (6-9 स्थान के अंक) / पता / नस्मतिथि (अवयवक रेंड)	(12) गाटे का खता नम्बर / प्लॉक कोड	(13) क्षेत्रफल (रे.)	(14) नाम / पिता-पति-मातृक-प्रयुक्त का नाम / जॉिन कोड / आधार नं0 (अंतिम चार अंक) अथवा पिन नं0 (6-9 स्थान के अंक) / पता / नस्मतिथि (अवयवक रेंड)	(15) गाटे का खता नम्बर / प्लॉक कोड	(16) क्षेत्रफल (रे.)		



उद्घरण खतौनी



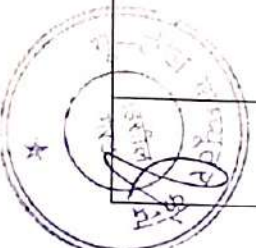
उद्घरण क्रमांक : 219034202503110

12

ग्राम क्रमांक : 219034 ग्राम का नाम (पराना) : मलियाना(पेट) तहसील : सदर जयपद : मेटठ फसली वर्ष : 1427-1432 (01 जुलाई, 2019 से 30 जून, 2025) भाग : 1 (1) खाता संख्या : 00516

श्रेणी : 1-क / भूमि जो सक्रमणिय भूमिपरां केअधिकार में हौ

खातेदार का विवरण		खातेदारी प्रारम्भ होने का विवरण		भूमि का विवरण		खातेदार का अंश				
(2)	(3)	(4)	(5)	(6)	(7)	(8)	(9)			
खसरा/ गाटा संख्या	नाम/पिता-पति-सांशक-प्रबंधक का नाम / जति कोड / आपार नं0 (अन्तिम चार अंक) अथवा धन नं0 (6-9 स्थान के अंक) / पता / जन्मतिथि (अवयस्क हेतु)	न्यायालय का नाम / कम्प्यूटीकृत चार संख्या अथवा आदेश संख्या / आदेश का दिनांक / जति का आपार	वर्ष	गाटा (पूनीक कोड)	गाटे का कुल क्षेत्रफल (हे.)	हिस्से में	क्षेत्रफल में (हे.)	खातेदार द्वारा देय भू- गणन्य		
1784	शे0खुलियार एसरोई आ.ति. / . / . पति0कार्यलय 1/1 नई बस्ती / . / . विद्यानाच नई दिल्ली द्वारा / . / . चान्द्रीत / रोमानलाल / कोठी गेट रायड गा0वाट		1413	1784(2190341784000012)	0.5060			23.55		
कुल गाटे- एक कुल क्षेत्रफल- शून्य द्वाभलव पांच गन्त छः शून्य (हेक्टर) कुल भू-गणन्य - दो तीन द्वाभलव पांच पांच रुपये										
नामान्तरण / परिवर्तन का विवरण				खारिज किया गया				दर्ज किया गया		
(10)	(11)	(12)	(13)	(14)	(15)	(16)				
न्यायालय का नाम / कम्प्यूटीकृत चार संख्या अथवा आदेश संख्या / आदेश का दिनांक / नामान्तरण का आपार / डिजिटल रजिस्ट्रार नाम / डिजिटल रजिस्ट्रार दिनांक	नाम / पिता-पति- सांशक-प्रबंधक का नाम / जति कोड / आपार नं0 (अन्तिम चार अंक) अथवा धन नं0 (6-9 स्थान के अंक) / पता / जन्मतिथि (अवयस्क हेतु)	गाटे का खसरा नम्बर / पूनीक कोड	क्षेत्रफल (हे.)	नाम / पिता-पति-सांशक-प्रबंधक का नाम / जति कोड / आपार नं0 (अन्तिम चार अंक) अथवा धन नं0 (6-9 स्थान के अंक) / पता / जन्मतिथि (अवयस्क हेतु)	गाटे का खसरा नम्बर / पूनीक कोड	क्षेत्रफल (हे.)				



1) पुराना खालीपत्र (कालीपत्र) /T202311520101541 /14-03-2023 विधान /RAMLAL SINGH /28-03-2023	1.1) विमानिक नई दिल्ली का././ (शेष क्षेत्रफल :-) 1.2) सरकारी/ग्रामपालिका/ कौडी भूखण्ड मा0/काउ (शेष क्षेत्रफल :-) 1.3) शोधक/प्राथमिक मा.वि././ (शेष क्षेत्रफल :-) 1.4) रीफ0कायलिय 1/1 नई बाली/./ (शेष क्षेत्रफल :-)	1784(2190341784000012)	1.1) - 1.2) - 1.3) - 1.4) -	1.1) शसई शिरुइ विन्दुकेरु मा0वि0/ पुस्ताल काउ अधिपुक्त प्रतिनिधि विन्डेइ कुमाउ/पुख सत्यनारायण शर्मा विवासी शार, एच कोतल कुड 84, गिरकन्धपुर बला पुस्ताल	1784(2190341784000012) 1.1) -
---	--	------------------------	--------------------------------------	--	----------------------------------

(17)पुषिक के तालपु नई विमानिक तालपु काउ/बाली की कण्ट्रोलर तालपु :

(18)पुषिक/बुषक-पुषक बाली की फाइल

(18.1)पुषक बाली की फाइल (तालपु अथवा शिक का नाम/काउ/बुषक का फाइल/उपनाम/ शारिक तालपु/उपनाम(बाली-बाली-सालक)) :

(18.2)पुषक-पुषक बाली की फाइल (तालपु अथवा शिक का नाम/काउ/बुषक-पुषक का फाइल/उपनाम/ शारिक तालपु/उपनाम(बाली-बाली-सालक)) :

(19)सालक :

पुषक बाली का विवरण


1) 1429*0 बालीपुख गणनापुख भंड (बुषक अडुपुण) पुषक 85/गो.बाली/शारिक फाइल 03-08-2021 त्र फालीपुखारी भंड सलिय के शारिक फाइल 30-07-2021 कडुता 3*0*0 पु-सुपुख विविधपुषक शरिपुखण (तु) के बालीपुखारी भंड सलिकेपु पुना गडुइय शालीं. सुपुखारी कालिय 68 भंडर शिक सलिकेपु पुना फाइल शिक-1*0 अडुपुखारी भंड बालीपु उपनाम अडुता 3,14,11,442,40 धन व अडु की सलुकी के सलुख व अडुलिपुख सलुकि कुक कर ती गती श और शाली अत से उप सलुकि के सलुखण या शिकी दन का अडु कर से उप अत से शिरुइ और अडुख फाइल शाल श और अडु सलुकि को श शिरुइ सलुकि की शिकी, दन या अडु कर से उप कर से शिरुइ और अडुख फाइल शाल श. कुक सलुकि का विवरण-फाइल पुना सलुखण गणनापुखारी भंड सलिकेपु पुना गडुइय शालीं व फाइल शिकी उपना सलुका 1733 क्षेत्रफल 2.0950, उपना सलुका 1783 क्षेत्रफल 0.5080, उपना सलुका 1784 क्षेत्रफल 0.5060, उपना सलुका 1771 क्षेत्रफल 1.2390, उपना सलुका 1799 क्षेत्रफल 0.4430, उपना सलुका 1803/2 क्षेत्रफल 3.4520, उपना सलुका 1773 क्षेत्रफल 0.2530, उपना सलुका 1816 क्षेत्रफल 1.3660, उपना सलुका 1803/1 क्षेत्रफल 0.4420, उपना सलुका 1805 क्षेत्रफल 0.3010, उपना सलुका 1807 क्षेत्रफल 0.7970, उपना सलुका 1813 क्षेत्रफल 0.1010, उपना सलुका 1764 क्षेत्रफल 0.1900, उपना सलुका 1761/2 क्षेत्रफल 0.3790, उपना सलुका 1761/2 क्षेत्रफल 0.2030, उपना सलुका 1766/2 क्षेत्रफल 0.1260, उपना सलुका 1748/2 क्षेत्रफल 0.3160, उपना सलुका 1740 क्षेत्रफल 0.2030, उपना सलुका 1742 क्षेत्रफल 0.2530, उपना सलुका 1766/1 क्षेत्रफल 0.4300, उपना सलुका 1814 क्षेत्रफल 0.6490, उपना सलुका 1738 क्षेत्रफल 0.2180, उपना सलुका 1763 क्षेत्रफल 0.2240, उपना सलुका 1743 क्षेत्रफल 0.5310, उपना सलुका 1750 क्षेत्रफल 0.5440, उपना सलुका 1834 क्षेत्रफल 0.0760, कुल फाइल 26 कुल तालपु 158514। *0*0 गणनापुखारी भंडर /पुख स. 150 प्रताक 06/07-8-21

2) 1430*0 बालीपुख गणनापुखारी भंडर (बुषक अडुपुण) पुषक 161/गो.बाली/शारिक फाइल 07-01-2023 त्र फालीपुखारी भंडर सलिय के शारिक फाइल 06-01-2023 के अडुलिपुख शारिक शिक के बालीपुखारी भंडर सलिकेपु पुना गडुइय शालीं. सुपुखारी कालिय 68 भंडर शिक सलिकेपु पुना फाइल शिक-1*0 अडुपुखारी भंडर बालीपु उपनाम अडुता 3,14,11,442,40*0 की बालीपु खडुकी के सलुख व बालीपुखारी भंडर सलिकेपु पुना गडुइय शालीं व फाइल शिकी उपना सलुका 1733 क्षेत्रफल 2.0950, उपना सलुका 1783 क्षेत्रफल 0.5080, उपना सलुका 1784 क्षेत्रफल 0.5060, उपना सलुका 1771 क्षेत्रफल 1.2390, उपना सलुका 1799 क्षेत्रफल 0.4430, उपना सलुका 1803/2 क्षेत्रफल 3.4520, उपना सलुका 1773 क्षेत्रफल 0.2530, उपना सलुका 1816 क्षेत्रफल 1.3660, उपना सलुका 1803/1 क्षेत्रफल 0.4420, उपना सलुका 1805 क्षेत्रफल 0.3010, उपना सलुका 1807 क्षेत्रफल 0.7970, उपना सलुका 1813 क्षेत्रफल 0.1010, उपना सलुका 1764 क्षेत्रफल 0.1900, उपना सलुका 1761/2 क्षेत्रफल 0.3790, उपना सलुका 1761/2 क्षेत्रफल 0.2030, उपना सलुका 1766/2 क्षेत्रफल 0.1260, उपना सलुका 1748/2 क्षेत्रफल 0.3160, उपना सलुका 1740 क्षेत्रफल 0.2030, उपना सलुका 1742 क्षेत्रफल 0.2530, उपना सलुका 1766/1 क्षेत्रफल 0.4300, उपना सलुका 1814 क्षेत्रफल 0.6490, उपना सलुका 1738 क्षेत्रफल 0.2180, उपना सलुका 1763 क्षेत्रफल 0.2240, उपना सलुका 1743 क्षेत्रफल 0.5310, उपना सलुका 1750 क्षेत्रफल 0.5440, उपना सलुका 1834 क्षेत्रफल 0.0760, कुल फाइल 26 कुल तालपु 158514। *0*0 गणनापुखारी भंडर /पुख स. 150 प्रताक 06/07-8-21

3) 1430*0 बालीपुख गणनापुखारी भंडर (बुषक अडुपुण) पुषक 161/गो.बाली/शारिक फाइल 07-01-2023 त्र फालीपुखारी भंडर सलिय के शारिक फाइल 06-01-2023 के अडुलिपुख शारिक शिक के बालीपुखारी भंडर सलिकेपु पुना गडुइय शालीं. सुपुखारी कालिय 68 भंडर शिक सलिकेपु पुना फाइल शिक-1*0 अडुपुखारी भंडर बालीपु उपनाम अडुता 3,14,11,442,40*0 की बालीपु खडुकी के सलुख व बालीपुखारी भंडर सलिकेपु पुना गडुइय शालीं व फाइल शिकी उपना सलुका 1733 क्षेत्रफल 2.0950, उपना सलुका 1783 क्षेत्रफल 0.5080, उपना सलुका 1784 क्षेत्रफल 0.5060, उपना सलुका 1771 क्षेत्रफल 1.2390, उपना सलुका 1799 क्षेत्रफल 0.4430, उपना सलुका 1803/2 क्षेत्रफल 3.4520, उपना सलुका 1773 क्षेत्रफल 0.2530, उपना सलुका 1816 क्षेत्रफल 1.3660, उपना सलुका 1803/1 क्षेत्रफल 0.4420, उपना सलुका 1805 क्षेत्रफल 0.3010, उपना सलुका 1807 क्षेत्रफल 0.7970, उपना सलुका 1813 क्षेत्रफल 0.1010, उपना सलुका 1764 क्षेत्रफल 0.1900, उपना सलुका 1761/2 क्षेत्रफल 0.3790, उपना सलुका 1761/2 क्षेत्रफल 0.2030, उपना सलुका 1766/2 क्षेत्रफल 0.1260, उपना सलुका 1748/2 क्षेत्रफल 0.3160, उपना सलुका 1740 क्षेत्रफल 0.2030, उपना सलुका 1742 क्षेत्रफल 0.2530, उपना सलुका 1766/1 क्षेत्रफल 0.4300, उपना सलुका 1814 क्षेत्रफल 0.6490, उपना सलुका 1738 क्षेत्रफल 0.2180, उपना सलुका 1763 क्षेत्रफल 0.2240, उपना सलुका 1743 क्षेत्रफल 0.5310, उपना सलुका 1750 क्षेत्रफल 0.5440, उपना सलुका 1834 क्षेत्रफल 0.0760, कुल फाइल 26 कुल तालपु 158514। *0*0 गणनापुखारी भंडर /पुख स. 150 प्रताक 06/07-8-21

Data Digitally Signed by: RAMLAL SINGH (REVENUE INSPECTOR)


फाइल नं. : MAHAJ SINGH सलुकि : पुषक
 गणनापुखारी भंडर स. 21-03-2025 12 04 45
 Not Applicable For Online Prints सलुकि अडुपुखारी का शरिपुखण https://



0

Sl. No.	Name	Roll No.	Grade	Score	Percentage
1					
2					
3					
4					
5					

upbhualekh.gov.in Address or enter your QR Code Scan the QR Code





13

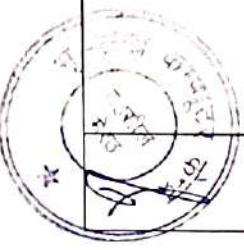
उद्धरण खतौनी

उद्धरण क्रमांक : 219034202503111

ग्राम क्रमांक : 219034 ग्राम का नाम (पत्ताना) : मलियाना(सिरठ) तहसील : सरत जनपद : मंडल फसली वर्ष : 1427-1432 (01 जुलाई, 2019 से 30 जून, 2025) भूभाग : 1 (1) खाना संख्या : 00516

श्रेणी : 1-क / पृथिवी जो संक्रमणार्थ पृथिवियों के अधिकार में हो।

खातेदार का विवरण		खातेदारी प्रारम्भ होने का विवरण		भूमि का विवरण		खातेदार का अंश		
खसरा/गाटा संख्या	(2) नाम/पिता-पति-भारतक-प्रबंधक का नाम / जति कांड / आधार नं0 (अनिम घार अंक) अथवा पैन नं0 (6-9 स्थान के अंक) / पता / जन्मतिथि (अवयस्क होंगे)	(3) न्यायालय का नाम / कम्प्यूटीकृत वार संख्या अथवा आदेश संख्या / आदेश का दिनांक / जति का आधार	(4) वर्ष	(5) गाटा (पृथीक कांड)	(6) गाटे का कुल क्षेत्रफल (हे.)	(7) हिस्से में	(8) क्षेत्रफल में (हे.)	(9) खातेदार द्वारा देय प-राजस्व
1806	श्री0पुलकेश एक्सपोर्ट प्रा.लि. / ./. एडि0इलाहाबाद 1/1 नई बस्ती / ./. किशनगंज नई दिल्ली द्वारा / ./. चानदीव / सोनमलाल / बोदी गेट हायड्र गण0वार		1413	1806(2190341806000012)	0.1140			5.35
कुल गाटे- एक कुल क्षेत्रफल- नवद दशमलव एक एक वार रदत (हे.रे.वा.)		कुल पट्टाजस्व - पाँच दशमलव तीन पाँच सवरे						
नामान्तरण / परिवर्तन का विवरण		खारिज किया गया		दर्ज किया गया				
(10) न्यायालय का नाम / कम्प्यूटीकृत वार संख्या अथवा आदेश संख्या / आदेश का दिनांक / नामान्तरण का आधार / परिवर्तन इत्यादी नाम / परिवर्तन इत्यादी दिनांक	(11) नाम / पिता-पति-भारतक-प्रबंधक का नाम / जति कांड / आधार नं0 (अनिम घार अंक) अथवा पैन नं0 (6-9 स्थान के अंक) / पता / जन्मतिथि (अवयस्क होंगे)	(12) गाटे का खसरा नम्बर / पृथीक कांड	(13) क्षेत्रफल (हे.)	(14) नाम / पिता-पति-भारतक-प्रबंधक का नाम / जति कांड / आधार नं0 (अनिम घार अंक) अथवा पैन नं0 (6-9 स्थान के अंक) / पता / जन्मतिथि (अवयस्क होंगे)	(15) गाटे का खसरा नम्बर / पृथीक कांड	(16) क्षेत्रफल (हे.)		



1) पञ्चम चक्र (कर्मचारी) T202311S20101541 /14-03-2023 दिनांक RAMLAL SINGH /28-03-2023	1.1) किसानों व फिसली द्वारा / (शेयर क्षेत्रफल :-) 1.2) चयनकर्ता संश्लेषण/ कोई भी नगद गा0बाद (शेयर क्षेत्रफल :-) 1.3) दी0युक्तता एकस्रोत प्र.लि./ (शेयर क्षेत्रफल :-) -) 1.4) रिव0क्यावलन 1/1 नई बसती / (शेयर क्षेत्रफल :-)	1806(2190341806000012)	1.1) - 1.2) - 1.3) - 1.4) -	1.1) क्षेत्र फील्ड निस्टेडक प्रा0लि0/ पुश्पाव द्वारा अधिकृत प्रतिनिधि विवेक कुमार पुत्र सत्यनारायण शर्मा निवासी टावर, एच कोरल वृड 84, सिकन्दरपुर बहा पुश्पाव	1806(2190341806000012)	1.1) -
---	---	------------------------	--------------------------------------	--	------------------------	--------

(17) यदि के सचन्य में विद्यमान राजस्व वाद/वादों की कम्प्यूटरीकृत संख्या :

(18) ग्राम/ग्राम-पुत्र हॉल की स्थिति

(18.1) ग्राम हॉल की स्थिति (संस्था अथवा बैंक का नाम/कोड/ग्राम का दिनांक/पता/आवंदन संख्या/खत/दिना-पति-संस्था) :

(18.2) ग्राम-पुत्र हॉल की स्थिति (संस्था अथवा बैंक का नाम/कोड/ग्राम का दिनांक/पता/आवंदन संख्या/खत/दिना-पति-संस्था) :

(19) अन्यक :

पूर्व आदेशों का विवरण

1) 1429क. कार्यालय तहसीलदारा भंड (संग्रह अनुभाग) पराक 85/वां.बां.व.0/आदेश दिनांक 03-08-2021 पर जिलाधिकारी भंड महोदय के आदेश दिनांक 30-07-2021 के द्वारा उ0प्र. 4-सम्पदा विनियामक प्राधिकरण (गु) के बाकीदार/कर्म भी संसाधन द्वारा एंटेस प्रांति संस्थान कार्यालय 68 मीटर रोड अर्थात् सुगान्द मिठी सेक्टर-4 की बंदखाना भंड बनाया पतागि अंकन 3.14.11.442.40 धंस व अन्य की वसुली के सचन्य में अधिनियम संपत्ति कुर्क कर ली गयी है और आदेशों अंगों से उक्त संपत्ति के रसनालय या विही दान या अन्य रूप से प्राप्त अर्जन से निस्टेड और अगरेड किया जाता है और व्यक्तिगतों को भी वही संपत्ति की विही, दान या अन्य रूप में प्राप्त करने से निस्टेड और अगरेड किया जाता है। कुर्क संपत्ति का विवरण- स्थल ग्राम मलियाना तहसील व जिला भंडा उसा सख्ता 1733 क्षेत्रफल 2.0950, उसा सख्ता 1783 क्षेत्रफल 0.5080, उसा सख्ता 1784 क्षेत्रफल 0.5060, उसा सख्ता 1771 क्षेत्रफल 1.2390, उसा सख्ता 1799 क्षेत्रफल 0.4430, उसा सख्ता 1803/2 क्षेत्रफल 3.4520, उसा सख्ता 1773 क्षेत्रफल 0.2530, उसा सख्ता 1816 क्षेत्रफल 1.3660, उसा सख्ता 1803/1 क्षेत्रफल 0.3040, उसा सख्ता 1807 क्षेत्रफल 0.7970, उसा सख्ता 1813 क्षेत्रफल 0.1010, उसा सख्ता 1764 क्षेत्रफल 0.3790, उसा सख्ता 1761/2 क्षेत्रफल 0.2030, उसा सख्ता 1803/1 क्षेत्रफल 0.4420, उसा सख्ता 1805 क्षेत्रफल 0.3160, उसा सख्ता 1740 क्षेत्रफल 0.2030, उसा सख्ता 1742 क्षेत्रफल 0.2530, उसा सख्ता 1766/1 क्षेत्रफल 0.4300, उसा सख्ता 1814 क्षेत्रफल 0.6490, उसा सख्ता 1738 क्षेत्रफल 0.2180, उसा सख्ता 1763 क्षेत्रफल 0.2240, उसा सख्ता 1748/2 क्षेत्रफल उसा सख्ता 1750 क्षेत्रफल 0.5440, उसा सख्ता 1834 क्षेत्रफल 0.0760, कुल जिला 26 कुल रकबा 15.8514 र0अ. तहसीलदारा भंड /पुत्र सं. 150 क्रमांक 06/07-8-21

2) 1430क. कार्यालय तहसीलदारा भंड (संग्रह अनुभाग) पराक 101/वां.बां.व.0/कुर्क पुत्र/2023 दिनांक 07-01-2023 पर जिलाधिकारी भंड महोदय के आदेश दिनांक 06-01-2023 के अन्तर्गत य0पी.0 धरा के बाकीदार/कर्म धंस भी संसाधन द्वारा एंटेस प्रांति संस्थान कार्यालय 68 मीटर रोड अर्थात् सुगान्द मिठी सेक्टर-4 की बंदखाना भंड बनाया अंकन 3.14.11.442.40 धंस की बंदखाना वसुली के सचन्य में बंधादारों की अवल संपत्ति कुर्क धर्म प्रति दिनांक 30-07-2021 के द्वारा कुर्क की गयी थी बाकीदार धंस द्वारा किये गये अनुबंध पर धंस के 11 उसा को धंस धंस के अधिन कुर्क पुत्र किया जाता है कि यदि धंस द्वारा प्राप्त करावे गये पोस्ट डेस्टेड बैंक डिजॉनर होने हैं तो तत्समय प्रस्तान धर्म को कुर्क कर लिया जायेगा उक्त के क्रम में उन जिलाधिकारी भंड महोदय के आदेशानुसार बाकीदार की कुर्कधारा अवल संपत्ति कुर्क पुत्र की जाती है जिसका विवरण निम्न प्रकार है- कुर्क संपत्ति का विवरण- स्थल ग्राम मलियाना पतागि भंड तहसील व जिला भंडा उसा सख्ता 00516 धर्म उसा सख्ता 1733 क्षेत्रफल 2.0950, उसा सख्ता 1783 क्षेत्रफल 0.5080, उसा सख्ता 1784 क्षेत्रफल 0.5060, उसा सख्ता 1771 क्षेत्रफल 1.2390, उसा सख्ता 1799 क्षेत्रफल 0.4430, उसा सख्ता 1803/2 क्षेत्रफल 3.4520, उसा सख्ता 1773 क्षेत्रफल 0.2530, उसा सख्ता 1803/1 क्षेत्रफल 0.3040, उसा सख्ता 1807 क्षेत्रफल 0.7970, उसा सख्ता 1813 क्षेत्रफल 0.1010, उसा सख्ता 1764 क्षेत्रफल 0.3790, उसा सख्ता 1761/2 क्षेत्रफल 0.2030, उसा सख्ता 1805 क्षेत्रफल 0.3160, उसा सख्ता 1740 क्षेत्रफल 0.2030, उसा सख्ता 1742 क्षेत्रफल 0.2530, उसा सख्ता 1766/1 क्षेत्रफल 0.4300, उसा सख्ता 1814 क्षेत्रफल 0.6490, उसा सख्ता 1738 क्षेत्रफल 0.2180, उसा सख्ता 1763 क्षेत्रफल 0.2240, उसा सख्ता 1748/2 क्षेत्रफल उसा सख्ता 1750 क्षेत्रफल 0.5440, उसा सख्ता 1834 क्षेत्रफल 0.0760, कुल जिला 26 कुल रकबा 15.8514 र0अ. तहसीलदारा भंड /पुत्र सं. 173 क्रमांक 50/07-01-23

Data Digitally Signed by: RAMLAL SINGH (REVENUE INSPECTOR)

दिनांक/ग्राम/संस्था: 21-03-2025 12:04:56 बरमोहन : सगर

दस्तावेज का : MALIAK SINGH तहसील : सगर
दस्तावेज का संस्था : 21-03-2025 12:04:56
Not Applicable For Online Prints संस्था वरमोहन व रॉटिफिकेशन https://



0

upbhulekh gov in Website on your smart QR Code Scan your smart QR

https://upbhulekh.gov.in/bhulekh_login_rtk/app/tehsil/report_user/ROR_Tehsil.jsp





उद्धरण खतौनी

उद्धरण क्रमांक : 219034202503112

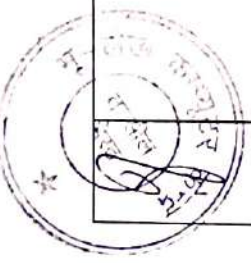


14

ग्राम क्रमांक : 219034 ग्राम का नाम (पराणा) : भलिगाना(भेट) तहसील : सदर जनपद : भेट फसली वर्ष : 1427-1432 (01 जुलाई, 2019 से 30 जून, 2025) भाग : 1 (1) खाना संख्या : 00551

श्रेणी : 1-क / भूमि जो संक्रमणीय भूमिधरों के अधिकार में हो

खातेदार का विवरण		खातेदारी प्रारम्भ होने का विवरण		भूमि का विवरण		खातेदार का अंश		
खसामा/गाटा संख्या	(2) नाम/पिता-पति-संरक्षक-प्रबंधक का नाम / जाति कोड / आधार नं0 (अनिम चार अंक) अथवा पैन नं0 (6-9 स्थान के अंक) / पता / जन्मतिथि (अवयस्क हेतु)	(3) न्यायालय का नाम / कम्प्यूटीकृत चार संख्या अथवा आदेश संख्या / आदेश का दिनांक / जॉल का आधार	(4) वर्ष	(5) गाटा (पूरीक कोड)	(6) गाटे का कुल क्षेत्रफल (हे.)	(7) हिस्से में	(8) क्षेत्रफल में (हे.)	(9) खातेदार द्वारा देय भू-राजस्व
1803/1	भैसरी नीविश रिजल्टर्स प्रांलिंरविंआंरुप 40 / कनाट पेंतेस नईदिल्ली द्वारा अधिंप्रतिंराकेश कुभार / कटारिया पुत्र ईश्वरचन्द कटारिया निं182रांकरभवन आद्वेतेन भेट			1423	1803/1(2190341803000112)	0.4420		14.15
कुल गाटे- एक कुल क्षेत्रफल- शून्य दशमलव चार चार दो शून्य (हे.द्वेय)		कुल भू-राजस्व - एक चार दशमलव एक पांच रुपये						
नामान्तरण / परिवर्तन का विवरण		खारिज किया गया		दर्ज किया गया				
(10) न्यायालय का नाम / कम्प्यूटीकृत चार संख्या अथवा आदेश संख्या / आदेश का दिनांक / नामान्तरण का आधार / दिनिटल हस्ताक्षर नाम / दिनिटल हस्ताक्षर दिनांक	(11) नाम / पिता-पति-संरक्षक-प्रबंधक का नाम / जाति कोड / आधार नं0 (अनिम चार अंक) अथवा पैन नं0 (6-9 स्थान के अंक) / पता / जन्मतिथि (अवयस्क हेतु)	(12) गाटे का खसामा नम्बर / पुरीक कोड	(13) क्षेत्रफल (हे.)	(14) नाम / पिता-पति-संरक्षक-प्रबंधक का नाम / जाति कोड / आधार नं0 (अनिम चार अंक) अथवा पैन नं0 (6-9 स्थान के अंक) / पता / जन्मतिथि (अवयस्क हेतु)	(15) गाटे का खसामा नम्बर / पुरीक कोड	(16) क्षेत्रफल (हे.)		



1) रावत गणेश (तहसील) /T202311520101150
/28-02-2023 विभव /RAMLAL SINGH
/10-03-2023

1.1) शर्म शशिपुत्र फ्लैट नं ग्रा.लि.वं.शं.पु. 40/ बनार धनेस चंद्रिका द्वारा अधि.पति.रा.कुमार/ कटरिया पुर इलाहाबाद कटरिया नि.182ग्रं.रा.पु.न आखरेल भेद (शे.क्षेत्रफल : -)	1803/1(2190341803000112)	1.1) -	1.1) शर्म शशिपुत्र फ्लैट नं ग्रा.लि.वं.शं.पु. 40/ बनार धनेस चंद्रिका द्वारा अधि.पति.रा.कुमार/ कटरिया पुर इलाहाबाद कटरिया नि.182ग्रं.रा.पु.न आखरेल भेद (शे.क्षेत्रफल : -)	1803/1(2190341803000112)	1.1) -
---	--------------------------	--------	---	--------------------------	--------

(17) भूमि के सम्बन्ध में विद्यमान रावत बादा/बादा की कम्प्यूटरीकृत संख्या :

(18) ग्रंथक/ग्रंथक-पु.क. सं. की स्थिति

(18.1) ग्रंथक सं. की स्थिति (संस्था अथवा बैंक का नाम/कोड/ग्रंथक का दिनांक/पत्रागण/आवंदन संख्या/खतरेदार(पिता-पति-संस्थाक)) :

(18.2) ग्रंथक-पु.क. सं. की स्थिति (संस्था अथवा बैंक का नाम/कोड/ग्रंथक-पु.क. का दिनांक/पत्रागण/आवंदन संख्या/खतरेदार(पिता-पति-संस्थाक)) :

(19) अपूर्णक :

पूर्व आदेशों का विवरण

1) 1429कं. कार्यालय तहसीलदार भेद (सं. अनुभाग) पत्रांक 85/वां.वां.नं./आदेश दिनांक 03-08-2021 उप जिलाधिकारी भेद महीराय के आदेश दिनांक 30-07-2021 के द्वारा उ.प. भू-सम्पदा विनिर्माणक प्राधिकरण (रा.) के बाकीदार/कर्म के सम्पार्जन इच्छा दर्शय प्रार्थना स्वीकार करवाते हुए 68 मीटर रोड अर्थात् सुमान सिंह सेक्टर-4वीं वेदव्यासपुरी भेद बकाया पत्रागण अंकन 3,14,11,442.40 फी.व. अन्य की स्यूटी के सम्बन्ध में अधोलिखित सम्पत्ति कुर्क कर ली गयी है और आपको आगे से उक्त सम्पत्ति के हस्तान्तरण या विक्री दान या अन्य रूप में प्रार अर्जन से निषिद्ध और अन्वय किया जाता है और अन्य व्यक्तियों को भी वर्णित सम्पत्ति की विक्री, दान या अन्य रूप में प्रार करने से निषिद्ध और अन्वय किया जाता है कुर्क सम्पत्ति का विवरण- स्थित ग्राम मलियावा तहसील व जिला भेदा उसरा संख्या 1733 क्षेत्रफल 2.0950, उसरा संख्या 1783 क्षेत्रफल 0.5080, उसरा संख्या 1784 क्षेत्रफल 0.5060, उसरा संख्या 1771 क्षेत्रफल 1.2390, उसरा संख्या 1799 क्षेत्रफल 0.4430, उसरा संख्या 1803/2 क्षेत्रफल 3.4520, उसरा संख्या 1773 क्षेत्रफल 2.0950, उसरा संख्या 1803/1 क्षेत्रफल 0.4420, उसरा संख्या 1805 क्षेत्रफल 0.3040, उसरा संख्या 1807 क्षेत्रफल 0.7970, उसरा संख्या 1813 क्षेत्रफल 0.1010, उसरा संख्या 1764 क्षेत्रफल 0.1900, उसरा संख्या 1761/1 नि. क्षेत्रफल 0.3790, उसरा संख्या 1761/2 क्षेत्रफल 0.2030, उसरा संख्या 1766/2 क्षेत्रफल 0.1260, उसरा संख्या 1748/2 क्षेत्रफल 0.3160, उसरा संख्या 1740 क्षेत्रफल 0.2030, उसरा संख्या 1742 क्षेत्रफल 0.2530, उसरा संख्या 1766/1 क्षेत्रफल 0.4300, उसरा संख्या 1814 क्षेत्रफल 0.6490, उसरा संख्या 1738 क्षेत्रफल 0.2180, उसरा संख्या 1763 क्षेत्रफल 0.2240, उसरा संख्या 1743 क्षेत्रफल 0.5310, उसरा संख्या 1750 क्षेत्रफल 0.5440, उसरा संख्या 1834 क्षेत्रफल 0.0760, कुल रकमा 15.8514 रु.अं तहसीलदार भेद /पु.सं. 150 क्रमांक 06/07-8-21

2) 1430कं. कार्यालय तहसीलदार भेद (सं. अनुभाग) पत्रांक 161/वां.वां.नं./कुर्क पु.सं./2023 दिनांक 07-01-2023 उप जिलाधिकारी भेद महीराय के आदेश दिनांक 06-01-2023 के अन्तर्गत यूपी. रा. के बाकीदार/कर्म के सम्पार्जन इच्छा दर्शय प्रार्थना स्वीकार करवाते हुए 68 मी. रोड अर्थात् सुमान सिंह, सेक्टर-4ए वेदव्यासपुरी भेद के द्वारा बकाया अंकन 3,14,11,442.40फं. की बकाया स्यूटी के सम्बन्ध में बकायादारों की अन्त सम्पत्ति कुर्क भूमि दिनांक 30-07-2021 के द्वारा कुर्क की गयी थी बाकीदार फर्म द्वारा किये गये अनुरोध फर्म के 11 खसों को इस शर्त के अधीन कुर्क पु.सं. किया जाता है कि यदि फर्म द्वारा प्राप्त करये गये पोस्ट डेटेड बैंक डिमांड लेते हैं तो तत्पश्चात् प्रदान भूमि को कुर्क का लिया जायेगा उक्त के क्रम में उप जिलाधिकारी भेद महीराय के आदेशानुसार बाकीदार की कुर्कपु.सं. अन्त सम्पत्ति कुर्क पु.सं. की जाती है जिसका विवरण निम्न प्रकार है- कुर्क सम्पत्ति का विवरण- स्थित ग्राम मलियावा पत्रागण भेद तहसील व जिला भेदा खता संख्या 00516 भूमि उसरा संख्या 1733 क्षेत्रफल 2.0950फं., उसरा संख्या 1783 क्षेत्रफल 0.5080फं., खता संख्या 1784 क्षेत्रफल 0.5060फं., खता संख्या 00531 उसरा संख्या 1799 क्षेत्रफल 0.4430 फं., खता संख्या 00551 उसरा संख्या 1803/1 क्षेत्रफल 0.4420 फं., खता संख्या 00531 उसरा संख्या 1803/2 क्षेत्रफल 3.4520 फं., खता संख्या 00551 उसरा संख्या 1805 क्षेत्रफल 0.3040 फं., उसरा संख्या 1807 क्षेत्रफल 0.7970 फं., उसरा संख्या 1813 क्षेत्रफल 0.1010 फं., खता संख्या 00526 उसरा संख्या 1814 क्षेत्रफल 0.6490 फं., खता संख्या 00548 उसरा संख्या 1816 क्षेत्रफल 1.3660 फं., कुल योग 10.6638 फं., भूमि स्थित ग्राम- मलियावा । रु.अं तहसीलदार भेद /पु.सं. 173 क्रमांक 50/07-01-23

Data Digitally Signed by: RAMLAL SINGH (REVENUE INSPECTOR)

फोन/समा/पत्रांक: 21-03-2025 12:05:05 तहसील : संतर
 1) यह खस खलीने इलेक्ट्रॉनिक दिनांक सिस्टम द्वारा देयर की गयी है तथा इस डिजिटल हस्ताक्षर द्वारा प्रमाणित है

गुप्तता कर्ता : MAHAJ SINGH तहसील : संतर
 गुप्तता दिनांक पु.सं. 21-03-2025 12 05 05
 1) Not Applicable For Online Prints 1) अनुरोध करवाते खलीने का ऑनलाइन प्रिंटिंग <https://upbhulekh.gov.in> Website पर जाकर अथवा QR Code Scan करके किया जा सकता है





उद्धरण खतौनी

उद्धरण क्रमांक : 219034202503113



15

ग्राम क्रमांक : 219034 ग्राम का नाम (परामा) : मलियाना(मेरठ) तहसील : सदर जनपद : मेरठ फसली वर्ष : 1427-1432 (01 जुलाई, 2019 से 30 जून, 2025) भाग : 1 (1) खान संख्या : 00551

श्रेणी : 1-क / भूमि जो संक्रमणार्थ भूमिधरो के अधिकार में हो।

खातेदार का विवरण

खातेदारी प्रारम्भ होने का विवरण

भूमि का विवरण

खातेदार का अंश

खसरा/ गाटा संख्या	(2) नाम/पिता-पति-संरक्षक-प्रबंधक का नाम / जति कोड / आधार नं0 (अंतिम चार अंक) अथवा पैन नं0 (6-9 स्थान के अंक) / पता / जन्मतिथि (अवयक्त हेतु)	(3) न्यायालय का नाम / कम्प्यूटीकृत वार संख्या अथवा आदेश संख्या / आदेश का दिनांक / जति का आधार	(4) वर्ष	(5) गाटा (पृथीक कोड)	(6) गाटे का कुल क्षेत्रफल (हे.)	(7) हिस्से में	(8) क्षेत्रफल में (हे.)	(9) खातेदार द्वारा देय भू- राजस्व
1805	मैसर्स नीविश रियल्टर्स प्रा.लि.वि.आं.पु. 40 / कनाट पैलेस नईदिल्ली द्वारा अधि.प्राति.शकेश कुमार / कटारिया पुर इंदरचन्द कटारिया पिं.182शंकरभवन आवर्द्धन मेरठ	न्यायालय का नाम / कम्प्यूटीकृत वार संख्या अथवा आदेश संख्या / आदेश का दिनांक / जति का आधार	1423	1805(2190341805000112)	0.3040			9.70

कुल गाटे- एक कुल क्षेत्रफल- शून्य दशमलव तीन शून्य चार शून्य (हेक्टेयर)

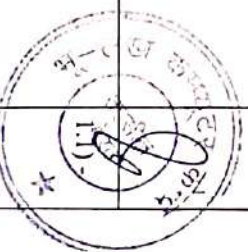
कुल भू-राजस्व - नौ दशमलव सात शून्य रुपये

नामान्तरण / परिवर्तन का विवरण


खारिज किया गया

दर्ज किया गया

(10) न्यायालय का नाम / कम्प्यूटीकृत वार संख्या अथवा आदेश संख्या / आदेश का दिनांक / नामान्तरण का आधार / इतिहास हस्ताक्षर नाम / इतिहास हस्ताक्षर दिनांक	(11) नाम / पिता-पति-संरक्षक- प्रबंधक का नाम / जति कोड / आधार नं0 (अंतिम चार अंक) अथवा पैन नं0 (6-9 स्थान के अंक) / पता / जन्मतिथि (अवयक्त हेतु)	(12) गाटे का खसरा नम्बर / पृथीक कोड	(13) क्षेत्रफल (हे.)	(14) नाम / पिता-पति-संरक्षक-प्रबंधक का नाम / जति कोड / आधार नं0 (अंतिम चार अंक) अथवा पैन नं0 (6-9 स्थान के अंक) / पता / जन्मतिथि (अवयक्त हेतु)	(15) गाटे का खसरा नम्बर / पृथीक कोड	(16) क्षेत्रफल (हे.)
1) राजस्व न्यायालय (तहसीलवार) /T202311520101150 /28-02-2023 /विक्रय /RAMLAL SINGH	1.1) मैसर्स नीविश रियल्टर्स प्रा.लि.वि.आं.पु. 40/	1805(2190341805000112)	1.1) -	1.1) मैसर्स मैरठ लिट्टरेक प्रा0लि0/ गुडगांव द्वारा अधिकृत हस्ताक्षरी/विक्रेत्र	1805(2190341805000112)	



<p>क्रमांक धरैस नईदिल्ली द्वारा अधिंशतिंगारेग कुमाव/ कटारिया पुत्र ईश्वरचन्द कटारिया निं। 82शंकरभवन आबुलेन मेंड (शेष क्षेत्रफल : -)</p>	<p>कुमार पुत्र सत्यनारायण गार्म निं0 सिकन्दरपुर बारा 109 गुडगाव</p>		
(17)पूबि के सम्पन्न में विवागापीन राखन्न बार/बादों की कम्प्यूटीकृत संख्या :			
(18)बचक/बचक-मुक्त हॉन की स्थिति			
(18.1)बचक हॉन की स्थिति (सम्पन्न अथवा बैक का नाम/कोड/बचक का दिनांक/धरागाणि/आवंदन संख्या/खानेदार(पिता-पति-संरक्षक)) :			
(18.2)बचक-मुक्त हॉन की स्थिति (सम्पन्न अथवा बैक का नाम/कोड/बचक-मुक्त का दिनांक/धरागाणि/आवंदन संख्या/खानेदार(पिता-पति-संरक्षक)) :			
(19)अभ्युक्ति :			
<p><u>पूवं आंदर्यों का विवरण</u></p> <p>1) 1429फं कार्यालय तरहसीलदार मेंड (समर अनुभाग) परांक 85/बांवांनं/आंदर्य दिनांक 03-08-2021 ज़ा जिल्लाधिकारी मेंड महींदर के आंदर्य दिनांक 30-07-2021 केद्वारा उंरंरं भू-सम्पन्न विनिर्वाणक प्राधिकरण (रि) के बाकीदार/फर्म नं० सनसईन इका लॉर्डस ग्रांतिं स्थानिय कार्यालय 68 मॉटर रोड अरॉरंड सुगान् सिटी सैक्टर-4नॉ वेदव्यासपुरा मेंड बकाया धनगाणि अंकन 3.14.11.442.40 धंवे व अन्य की वदुली के सम्बन्ध में अदालतिविवा सम्पत्ति कुर्क कर ली गयी है और आणको आणे से उकल सम्पत्ति के हस्तान्तरण या विक्री दान या अन्य रूप से प्रभार अर्जन से निरिद और अकरुद किया जाला है और अन्य व्यक्तियों को भी वॉर्णन सम्पत्ति की विक्री, दान या अन्य रूप में प्राय करदे से निरिद और अकरुद किया जाला है कुर्क सम्पत्ति का विवरण- स्थित ग्राम मलियागा तरहसील व जिल्ला मेंडा खसा संख्या 1733 क्षेत्रफल 2.0950, खसा संख्या 1783 क्षेत्रफल 0.5080, खसा संख्या 1784 क्षेत्रफल 0.5060, खसा संख्या 1771 क्षेत्रफल 1.2390, खसा संख्या 1799 क्षेत्रफल 0.4430, खसा संख्या 1803/2 क्षेत्रफल 3.4520, खसा संख्या 1773 क्षेत्रफल 0.2530, खसा संख्या 1816 क्षेत्रफल 1.3660, खसा संख्या 1803/1 क्षेत्रफल 0.4420, खसा संख्या 1783 क्षेत्रफल 0.5080, खसा संख्या 1784 क्षेत्रफल 0.5060, खसा संख्या 1807 क्षेत्रफल 0.7970, खसा संख्या 1813 क्षेत्रफल 0.1010, खसा संख्या 1764 क्षेत्रफल 0.1900, खसा संख्या 1761/1/निं क्षेत्रफल 0.3790, खसा संख्या 1761/2 क्षेत्रफल 0.2030, खसा संख्या 1766/2 क्षेत्रफल 0.1260, खसा संख्या 1748/2 क्षेत्रफल 0.3160, खसा संख्या 1740 क्षेत्रफल 0.2030, खसा संख्या 1742 क्षेत्रफल 0.2530, खसा संख्या 1766/1 क्षेत्रफल 0.4300, खसा संख्या 1814 क्षेत्रफल 0.6490, खसा संख्या 1738 क्षेत्रफल 0.2180, खसा संख्या 1763 क्षेत्रफल 0.2240, खसा संख्या 1743 क्षेत्रफल 0.5310, खसा संख्या 1750 क्षेत्रफल 0.5440, खसा संख्या 1834 क्षेत्रफल 0.0760, कुल किल्ला 26 कुल रकबा 15.8514। रंअं तरहसीलदार मेंड /पुत्र सं० 150 क्रमांक 06/07-8-21</p> <p>2) 1430फं कार्यालय तरहसीलदार मेंड (समर अनुभाग) परांक 161/बांवांनं/कुर्को मुक्ता/2023 दिनांक 07-01-2023 ज़ा जिल्लाधिकारी मेंड महींदर के आंदर्य दिनांक 06-01-2023 के अन्तर्गत रू०पी० रैर के बाकीदार/फर्म सैसई नं० सनसईन इका लॉर्डस ग्रांतिं, 68 मी० रोड अरॉरंड सुगान् सिटी, सैक्टर-4य वेदव्यासपुरा मेंड के द्वारा बकाया अंकन 3.14.11.442.40धं० की बकाया वदुली के सम्बन्ध में बकायादारों की अचल सम्पत्ति कृषि भूमि दिनांक 30-07-2021 के द्वारा कुर्क की गयी थी बाकीदार फर्म द्वारा किये गये अनुणेष एर फर्म के 11 खसों को स्र रॉर के अर्पण कुर्को मुक्त किया जाला है कि यदि फर्म द्वारा प्राय करदे गये पोस्ट डेटेड चैक डिअॉरन रॉरे है तो तत्समय प्ररसात भूमि को कुर्क कर दिया जायेगा उकल के क्रम में ज़ा जिल्लाधिकारी मेंड महींदर के आदेशानुसार बाकीदार की कुर्कद्वारा अचल सम्पत्ति कुर्क मुक्त की जाती है जिसका जिल्ला निम्न प्रकार है- कुर्क सम्पत्ति का विवरण- स्थित ग्राम मलियागा परागा मेंड तरहसील व जिल्ला मेंडा खसा संख्या 00516 भूमि खसा संख्या 1733 क्षेत्रफल 2.0950धं०, खसा संख्या 1783 क्षेत्रफल 0.5080धं०, खसा संख्या 1784 क्षेत्रफल 0.5060धं०, खसा संख्या 00531 खसा संख्या 1803/1 क्षेत्रफल 0.4420 धं०, खसा संख्या 00531 खसा संख्या 1803/2 क्षेत्रफल 3.4520 धं०, खसा संख्या 00551 खसा संख्या 1805 क्षेत्रफल 0.3040 धं०, खसा संख्या 1807 क्षेत्रफल 0.7970 धं०, खसा संख्या 1813 क्षेत्रफल 0.1010 धं०, खसा संख्या 00526 खसा संख्या 1814 क्षेत्रफल 0.6490 धं०, खसा संख्या 00548 खसा संख्या 1816 क्षेत्रफल 1.3660 धं०, कुल योग 10.6638 धं०, भूमि स्थित ग्राम- मलियागा। रंअं तरहसीलदार मेंड /पुत्र सं० 173 क्रमांक 50/07-01-23</p>			
<p>Data Digitally Signed by: RAMLAL SINGH (REVENUE INSPECTOR)</p> <p>दिनांक/समय/स्थान: 21-03-2025 12:05:13 नरसोण : सहर</p> <p>☑ स्र उरण खरीन इलेक्ट्रॉनिक दिनांकन सिस्टम द्वारा देवार की गयी है तथा सदा डिजिटल सत्यात द्वारा सत्यातवत है</p>			
<p>सुदिन कर्मा : MAHAJAK SINGH नरसोण : सहर सुदिन दिनांक एर समय: 21-03-2025 12:05:13</p>		<p>☑ Not Applicable For Online Prints ☑ अणक उरण खरीन का ऑनलाइनका https://upbhulekh.gov.in Website पर जकर अथवा QR Code Scan करके किया जा सकला है।</p>	
<p>NATIONAL INFORMATICS CENTRE</p>			





उद्धरण खतौनी

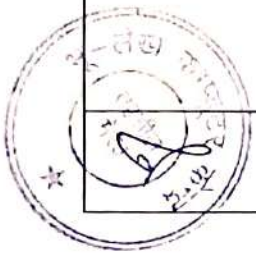


उद्धरण क्रमांक : 219034202503114

ग्राम क्रमांक : 219034 ग्राम का नाम (परामना) : मलियाना(मेंट) तहसील : सदर जनपद : मेंटर फसली वर्ष : 1427-1432 (01 जुलाई, 2019 से 30 जून, 2025) पन्ना : 1 (1) खाना संख्या : 00551

श्रेणी : 1-क / भूमि जो संक्रमणीय भूमिपत्रों के अधिकार में हो।

खातेदार का विवरण		खातेदारी प्रारम्भ होने का विवरण		भूमि का विवरण		खातेदार का अंश		
खसरा/ संख्या	(2) नाम/पिता-पति-संरक्षक-प्रबंधक का नाम / जति कोड / आधार नं0 (अंतिम चार अंक) अथवा धन नं0 (6-9 स्थान के अंक) / पता / जन्मतिथि (अवयस्क हेतु)	(3) न्यायालय का नाम / कम्प्यूटीकृत चार संख्या अथवा आदेश संख्या / आदेश का दिनांक / जति का आधार	(4) वर्ष	(5) गाटा (पूरीक कोड)	(6) गाटे का कुल क्षेत्रफल (हे.)	(7) हिस्से में	(8) क्षेत्रफल में (हे.)	(9) खातेदार द्वारा देय रु-राजस्व
1807मि	भैरसं नीविश रिजलेटर्स प्रांलिंरविंआंएम 40 / कनाट पैलेस नईदिल्ली द्वारा अधिंशतिंरक्रेश कुभार / कटारिया पुत्र ईश्वरचन्द कटारिया मिं 182शंकरभवन आवृत्तिन मेंट		1423	1807मि(2190341807000112)	0.7938			25.50
कुल गाटे- एक कुल क्षेत्रफल- शून्य दशमलव सात नौ तीन आठ (हैटैय)		कुल भू-राजस्व - शेष पान दशमलव पाँच शून्य रुपये						
नामान्तरण / परिवर्तन का विवरण		खारिज किया गया			दर्ज किया गया			
(10)	न्यायालय का नाम / कम्प्यूटीकृत चार संख्या अथवा आदेश संख्या / आदेश का दिनांक / नामान्तरण का आधार / डिजिटल हस्ताक्षर नाम / डिजिटल हस्ताक्षर दिनांक	(11) नाम / पिता-पति-संरक्षक-प्रबंधक का नाम / जति कोड / आधार नं0 (अंतिम चार अंक) अथवा धन नं0 (6-9 स्थान के अंक) / पता / जन्मतिथि (अवयस्क हेतु)	(12) गाटे का खसरा नम्बर / पूरीक कोड	(13) क्षेत्रफल (हे.)	(14) नाम / पिता-पति-संरक्षक-प्रबंधक का नाम / जति कोड / आधार नं0 (अंतिम चार अंक) अथवा धन नं0 (6-9 स्थान के अंक) / पता / जन्मतिथि (अवयस्क हेतु)	(15) गाटे का खसरा नम्बर / पूरीक कोड	(16) क्षेत्रफल (हे.)	



1) राखव न्यायलक्ष (तस्वीलदार) /T202311520101150 /28-02-2023 /निकाय /RAMLAL SINGH /10-03-2023	1.1) भूमि संबंधी विवरण प्रतिष्ठान संख्या 40/ कनाट पैलेस नर्सिंग स्कूल द्वारा अधिग्रहण/आवेश कुम्भार/ कटारिया पुत्र ईश्वरचन्द्र कटारिया निं 182/राखव अनुदान भेद (शेष क्षेत्रफल : -)	1807फि(2190341807000112)	1.1) -	1.1) भूमि संबंधी विवरण प्रतिष्ठान संख्या 40/ कनाट पैलेस नर्सिंग स्कूल द्वारा अधिग्रहण/आवेश कुम्भार/ कटारिया पुत्र ईश्वरचन्द्र कटारिया निं 182/राखव अनुदान भेद (शेष क्षेत्रफल : -)	1807फि(2190341807000112)	1.1) -	1.1) भूमि संबंधी विवरण प्रतिष्ठान संख्या 40/ कनाट पैलेस नर्सिंग स्कूल द्वारा अधिग्रहण/आवेश कुम्भार/ कटारिया पुत्र ईश्वरचन्द्र कटारिया निं 182/राखव अनुदान भेद (शेष क्षेत्रफल : -)	1807फि(2190341807000112)	1.1) -
--	--	--------------------------	--------	--	--------------------------	--------	--	--------------------------	--------

1) गाटा संशोधन : आदेश संख्या T202411520118187 दिनांक 19-12-2024 के अनुसार गाटा का संशोधन किया गया है (विजिलेंस रकनाबर : MAHAHAK SINGH/05-01-2025)

(17) भूमि के सम्बन्ध में विचाराधीन राजस्व वादा/वारों की कम्प्यूटरीकृत संख्या :

(18) राखव/राखव-मुक्त भूत भूत की स्थिति

(18.1) राखव भूत की स्थिति (संख्या अथवा बैंक का नाम/कांड/राखव का दिनांक/परतारि/आवंदन संख्या/खानंदार/पिता-पति-संयुक्त) :

(18.2) राखव-मुक्त भूत भूत की स्थिति (संख्या अथवा बैंक का नाम/कांड/राखव-मुक्त का दिनांक/परतारि/आवंदन संख्या/खानंदार/पिता-पति-संयुक्त) :

(19) अर्पणक :

पूर्व आदेशों का विवरण

1) 1429कं कार्यालय तस्वीलदार भेद (सुपर अनुप्राण) पत्रांक 85/वां.बां.नं०/आदेश दिनांक 03-08-2021 उर जिल्लाधिकारी भेद मलेदर के आदेश दिनांक 30-07-2021 के द्वारा उ०अ० पु०समाप्त विनियामक प्राधिकरण (रा) के बाकीदार/कर्म भूमि संसाधन इकाई प्रशासक प्रशासक प्रांति० स्थानिय कार्यालय 68 मलेदर उ०अ० कार्यालय तस्वीलदार भेद (सुपर अनुप्राण) पत्रांक 3.14.11.442.40 भूमे व अन्य की वस्तुओं के सम्बन्ध में अधिनियमित सम्पत्ति कुर्क कर ली गयी है और आगामी आग से उक्त सम्पत्ति के रकनांतरण या विक्री दान या अन्य रूप से प्रार अर्जन से निषिद्ध और अरकद किया जाता है और अन्य व्यक्तियों को भी वहीन सम्पत्ति की विक्री, दान या अन्य रूप में प्रार करने से निषिद्ध और अरकद किया जाता है। कुर्क सम्पत्ति का विवरण- स्थित ग्राम मल्लाना तस्वील व जिला भेद/उस संख्या 1733 क्षेत्रफल 2.0950, उस संख्या 1783 क्षेत्रफल 0.5080, उस संख्या 1784 क्षेत्रफल 0.5060, उस संख्या 1771 क्षेत्रफल 1.2390, उस संख्या 1799 क्षेत्रफल 0.4430, उस संख्या 1803/2 क्षेत्रफल 3.4520, उस संख्या 1773 क्षेत्रफल 1.3660, उस संख्या 1803/1 क्षेत्रफल 0.4420, उस संख्या 1805 क्षेत्रफल 0.3040, उस संख्या 1807 क्षेत्रफल 0.7970, उस संख्या 1813 क्षेत्रफल 0.1010, उस संख्या 1764 क्षेत्रफल 0.1900, उस संख्या 1761/1/मि० क्षेत्रफल 0.3790, उस संख्या 1761/2 क्षेत्रफल 0.2030, उस संख्या 1766/2 क्षेत्रफल 0.1260, उस संख्या 1748/2 क्षेत्रफल 0.3160, उस संख्या 1740 क्षेत्रफल 0.2030, उस संख्या 1742 क्षेत्रफल 0.2530, उस संख्या 1766/1 क्षेत्रफल 0.4300, उस संख्या 1814 क्षेत्रफल 0.6490, उस संख्या 1738 क्षेत्रफल 0.2180, उस संख्या 1763 क्षेत्रफल 0.2240, उस संख्या 1743 क्षेत्रफल 0.5310, उस संख्या 1750 क्षेत्रफल 0.5440, उस संख्या 1834 क्षेत्रफल 0.0760, कुल किल 26 कुल रकना 15.8514। र०अ० तस्वीलदार भेद/पुत्र सं० 150 क्रमांक 06/07-8-21

2) 1430कं कार्यालय तस्वीलदार भेद (सुपर अनुप्राण) पत्रांक 161/वां.बां.नं०/कुर्क मुक्ता/2023 दिनांक 07-01-2023 उर जिल्लाधिकारी भेद मलेदर के आदेश दिनांक 06-01-2023 के अनुसार भूमि भूमे के बाकीदार/कर्म भूमि संसाधन इकाई प्रशासक प्रांति० स्थानिय कार्यालय 68 मलेदर उ०अ० कार्यालय तस्वीलदार भेद (सुपर अनुप्राण) पत्रांक 3.14.11.442.40 भूमि व अन्य की वस्तुओं के सम्बन्ध में आदेश दिनांक 30-07-2021 के द्वारा कुर्क की गयी थी बाकीदार कर्म द्वारा किये गये अनुबंध पर कर्म के 11 इसमें को इस गति के अधिन कुर्क मुक्ता किया जाता है कि यदि द्वारा प्रार करने गये कोई डेटेड बैंक डिपॉजिट होने है तो तत्सम्बन्ध प्रदान गये भूमि को कुर्क कर लिया जायेगा उक्त के क्रम में उर जिल्लाधिकारी भेद मलेदर के आदेशानुसार बाकीदार की कुर्कमुक्ता अवल सम्पत्ति कुर्क मुक्ता की जाती है जिसका विवरण निम्न प्रकार है- कुर्क सम्पत्ति का विवरण- स्थित ग्राम मल्लाना पत्राण भेद तस्वील व जिला भेद/उस संख्या 00516 पृथि उस संख्या 1733 क्षेत्रफल 2.0950 है, उस संख्या 1783 क्षेत्रफल 0.5080 है, उस संख्या 1784 क्षेत्रफल 0.5060 है, उस संख्या 00531 उस संख्या 1799 क्षेत्रफल 0.4430 है, उस संख्या 00551 उस संख्या 1803/1 क्षेत्रफल 0.4420 है, उस संख्या 00551 उस संख्या 1803/2 क्षेत्रफल 3.4520 है, उस संख्या 00551 उस संख्या 1805 क्षेत्रफल 0.3040 है, उस संख्या 1807 क्षेत्रफल 0.7970 है, उस संख्या 1813 क्षेत्रफल 0.1010 है, उस संख्या 00526 उस संख्या 1814 क्षेत्रफल 0.6490 है, उस संख्या 00548 उस संख्या 1816 क्षेत्रफल 1.3660 है, भूमि स्थित ग्राम- मल्लाना। र०अ० तस्वीलदार भेद/पुत्र सं० 173 क्रमांक 50/07-01-23

Data Digitally Signed by: RAMLAL SINGH (REVENUE INSPECTOR)

दिनांक/पत्रांक/संख्या: 21-03-2025 12:05:28 मल्लाना : राखव
 1 राखव उ०अ० कार्यालय तस्वीलदार भेद मलेदर की गयी है तथा द्वारा विजिलेंस रकनाबर द्वारा रकनांतरण है

पुर्तक कर्म : MAHAHAK SINGH तस्वील : राखव
 पुर्तक दिनांक पत्रांक: 21-03-2025 12:05:28
 1 Not Applicable For Online Prints 1 अनधिकृत रूप से प्रारित करने का अधिकार नहीं है
 upbhulekh.gov.in Website पर राखव अथवा QR Code Scan करके किया जा सकता है



**उद्धरण खतौनी**

उद्धरण क्रमांक : 2190342025031115



17

ग्राम क्रमांक : 219034 ग्राम का नाम (परानामा) : मलियाना(मेठ) तहसील : सदर जन्मद : मेठ फसली वर्ष : 1427-1432 (01 जुलाई, 2019 से 30 जून, 2025) भाग : 1 (1) खता संख्या : 00551

श्रेणी : 1-क / भूमि जो संक्रमणीय भूमिधरो के अधिकार में हो

खातेदार का विवरण		खातेदारी प्रारम्भ होने का विवरण		भूमि का विवरण		खातेदार का अंश		
खसरा/ गाटा संख्या	(2) नाम/पिता-पति-संश्लक-प्रबंधक का नाम / जति कोड / आधार नं0 (अंतिम चार अंक) अथवा धन नं0 (6-9 स्थान के अंक) / पता / जन्मतिथि (अवयस्क हेतु)	(3) स्थापत्य का नाम / कम्प्यूटीकृत चार संख्या अथवा आदेश संख्या / आदेश का दिनांक / खत का आधार	(4) वर्ष	(5) गाटा (परीक कोड)	(6) गाटे का कुल क्षेत्रफल (हे.)	(7) हिस्से में	(8) क्षेत्रफल में (हे.)	(9) खतनंदा द्वारा देय भू- राजस्व
1813	मैसर्स नीविश रियल्टर्स प्रा०लि०वि०आ०एम 40 / कनाट पैलेस नईदिल्ली द्वारा अधि०प्रति०प्रा०के०श कुमार / कर्तायिका पुत्र ईश्वरचन्द कर्तायिका नि०।82शंकरभवन आबूलेन मेठ		1423	1813(2190341813000112)	0.1010			3.25
कुल गाटे- एक कुल क्षेत्रफल- भूज्य दायमलत एक भूज्य एक भूज्य (हे०रे०य)		कुल भू-राजस्व - तीन दायमलत दो पांच रुपये						
नामान्तरण / परिवर्तन का विवरण		खारिज किया गया			दर्ज किया गया			
(10) स्थापत्य का नाम / कम्प्यूटीकृत चार संख्या अथवा आदेश संख्या / आदेश का दिनांक / नामान्तरण का आधार / विजिटल हस्ताक्षर नाम / विजिटल हस्ताक्षर दिनांक	(11) नाम / पिता-पति-संश्लक- प्रबंधक का नाम / जति कोड / आधार नं0 (अंतिम चार अंक) अथवा धन नं0 (6-9 स्थान के अंक) / पता / जन्मतिथि (अवयस्क हेतु)	(12) गाटे का खसरा नम्बर / पुरीक कोड	(13) क्षेत्रफल (हे.)	(14) नाम / पिता-पति-संश्लक-प्रबंधक का नाम / जति कोड / आधार नं0 (अंतिम चार अंक) अथवा धन नं0 (6-9 स्थान के अंक) / पता / जन्मतिथि (अवयस्क हेतु)	(15) गाटे का खसरा नम्बर / पुरीक कोड	(16) क्षेत्रफल (हे.)		
1) राजस्व स्थापत्य (तहसीलदार) /T202311520101150 /28-02-2023 /विजय /RAMLAL SINGH	1.1) मैसर्स नीविश रियल्टर्स प्रा०लि०वि०आ०एम 40/	1813(2190341813000112)	1.1) -	1.1) मैसर्स पैपिड विल्डटैक प्रा0लि0/ पुडगांव द्वारा अधि०कृत हस्ताक्षर/विजिटल	1813(2190341813000112)			

1/10-03-2023	कनाट पैलेस नईदिल्ली द्वारा अधिप्राप्ति/पंकेज कुमार/कटारिया पुत्र ईश्वरचन्द्र कटारिया नि० 182शंकराचवन आबूलने भेद (शेष क्षेत्रफल : -)			कुमा पुर सत्यनारायण शर्मा नि० विक्रमपुर बदा 109 गुडगांव	
--------------	---	--	--	---	--

(17)पृथि के सम्बन्ध में विचाराधीन राजस्व वाद/वादों की कम्प्यूटरीकृत संख्या :

(18) बंधक/बंधक-मुक्त होने की स्थिति

(18.1) बंधक होने की स्थिति (सम्प्रा अथवा बैंक का नाम/कोड/बंधक का दिनांक/पनराशि/आवंदन संख्या/खातदार(पिता-पति-संरक्षक)) :

(18.2) बंधक-मुक्त होने की स्थिति (सम्प्रा अथवा बैंक का नाम/कोड/बंधक-मुक्त का दिनांक/पनराशि/आवंदन संख्या/खातदार(पिता-पति-संरक्षक)) :

(19) अस्थिकी :

पूर्व आदेशों का विवरण


1) 1429फं० कार्यालय तहसीलदार भेद (संभ्र अनुभाग) पत्रांक 85/वां०वां०/आदेश दिनांक 03-08-2021 जगदिलालिकारी भेद मल्लेय के आदेश दिनांक 30-07-2021 केद्वारा 309० भू-सम्पदा विनियामक प्राधिकरण (सी) के बाकीदार/कर्म में० सन्सार्देन इका लॉइंस प्रां०लि० स्थानीय कार्यालय 68 मीटर गेड अर्थात् सुशान्त सिटी सैक्टर-4बी वेदव्यासपुरी भेद बकाया पनराशि अंकन 3.14.11.442.40 पैस व अन्य की वसूली के सम्बन्ध में अद्योतिखत सम्पत्ति कुर्क कर ली गयी है और आपको आगे से उक्त सम्पत्ति के हस्तान्तरण या विक्री दान या अन्य रूप से रूपर अर्जन से निरिद्ध और अचरन्ड किया जाता है और अन्य व्यक्तियों को भी वर्गीत सम्पत्ति की विक्री, दान या अन्य रूप में प्राद करणे से निरिद्ध और अचरन्ड किया जाता है कुर्क सम्पत्ति का विवरण- स्थित ग्राम मलियाणा तहसील व जिला भेदा खसरा संख्या 1733 क्षेत्रफल 2.0950, खसरा संख्या 1783 क्षेत्रफल 0.5080, खसरा संख्या 1784 क्षेत्रफल 0.5060, खसरा संख्या 1771 क्षेत्रफल 1.2390, खसरा संख्या 1799 क्षेत्रफल 0.4430, खसरा संख्या 1803/2 क्षेत्रफल 3.4520, खसरा संख्या 1773 क्षेत्रफल 0.2530, खसरा संख्या 1816 क्षेत्रफल 1.3660, खसरा संख्या 1803/1 क्षेत्रफल 0.3040, खसरा संख्या 1807 क्षेत्रफल 0.7970, खसरा संख्या 1813 क्षेत्रफल 0.1010, खसरा संख्या 1764 क्षेत्रफल 0.1900, खसरा संख्या 1761/1/फि० क्षेत्रफल 0.3790, खसरा संख्या 1761/2 क्षेत्रफल 0.2030, खसरा संख्या 1766/2 क्षेत्रफल 0.1260, खसरा संख्या 1748/2 क्षेत्रफल 0.3160, खसरा संख्या 1740 क्षेत्रफल 0.2030, खसरा संख्या 1742 क्षेत्रफल 0.2530, खसरा संख्या 1766/1 क्षेत्रफल 0.4300, खसरा संख्या 1814 क्षेत्रफल 0.6490, खसरा संख्या 1738 क्षेत्रफल 0.2180, खसरा संख्या 1763 क्षेत्रफल 0.2240, खसरा संख्या 1743 क्षेत्रफल 0.5310, खसरा संख्या 1750 क्षेत्रफल 0.5440, खसरा संख्या 1834 क्षेत्रफल 0.0760, कुल किता 26 कुल रकबा 15.8514। ह०अ० तहसीलदार भेद /पृष्ठ सं० 150 क्रमांक 06/07-8-21

2) 1430फं० कार्यालय तहसीलदार भेद (संभ्र अनुभाग) पत्रांक 161/वां०वां०/कुर्को मुक्त/2023 दिनांक 07-01-2023 जगदिलालिकारी भेद मल्लेय के आदेश दिनांक 06-01-2023 के अन्तर्गत यूपी० रैर के बाकीदार/कर्म में० सन्सार्देन इका लॉइंस प्रां०लि०, 68 मी० गेड अर्थात् सुशान्त सिटी, सैक्टर-4ए वेदव्यासपुरी भेद के द्वारा बकाया अंकन 3.14.11.442.40पै० की बकाया वसूली के सम्बन्ध में बकायादारों की अचल सम्पत्ति कुर्क भूमि दिनांक 30-07-2021 के द्वारा कुर्क की गयी थी। बाकीदार फर्म द्वारा किये गये अरुण पर फर्म के 11 खसरा को रूश शर्त के अर्पण कुर्को मुक्त किया जाता है कि यदि फर्म द्वारा प्राद कराये गये पोस्ट डेटिड बैंक डिऑन होने है तो तत्समय प्रयत्नत भूमि को कुर्क कर लिया जायेगा उक्त के क्रम में जगदिलालिकारी भेद मल्लेय के आदेशाद्वारा बाकीदार की कुकुरदा अचल सम्पत्ति कुर्क मुक्त की जाती है जिसका विवरण निम्न प्रकार है- कुर्क सम्पत्ति का विवरण- स्थित ग्राम मलियाणा पनरा भेद तहसील व जिला भेदा खसरा संख्या 00516 पृथि खसरा संख्या 1733 क्षेत्रफल 2.0950पै०, खसरा संख्या 1783 क्षेत्रफल 0.5080पै०, खसरा संख्या 1784 क्षेत्रफल 0.5060पै०, खसरा संख्या 00531 खसरा संख्या 1803/1 क्षेत्रफल 0.4420 पै०, खसरा संख्या 1803/2 क्षेत्रफल 3.4520 पै०, खसरा संख्या 00551 खसरा संख्या 1805 क्षेत्रफल 0.3040 पै०, खसरा संख्या 1807 क्षेत्रफल 0.7970 पै०, खसरा संख्या 1813 क्षेत्रफल 0.1010 पै०, खसरा संख्या 1814 क्षेत्रफल 0.6490 पै०, खसरा संख्या 00548 खसरा संख्या 1816 क्षेत्रफल 1.3660 पै०, कुल योग 10.6638 पै०, पृथि स्थित ग्राम- मलियाणा। ह०अ० तहसीलदार भेद /पृष्ठ सं० 173 क्रमांक 50/07-01-23

Data Digitally Signed by: RAMLAL SINGH (REVENUE INSPECTOR)

दिनांक/समय/स्थान: 21-03-2025 12:05:43 बरतलिन : सत
 १ वर अरुण वर्गीत इलेक्ट्रॉनिक सिगनेचरी सिस्टम द्वारा किया की गयी है तथा सत सिगनेचर संसाधन द्वारा स्वतन्त्रता है

पृथि कर्तः : MAHAJ SINGH तहसील : सत
 पृथि दिनांक एवं समय: 21-03-2025 12:05:43
 १ Not Applicable For Online Prints १ अर्क अरुण वर्गीत का ऑनलाइन प्रिन्टिंग <https://upbhulekh.gov.in> Website पर सत अरुण QR Code Scan करके किया जा सकता है।





18

उद्धरण खतीनी

उद्धरण क्रमांक : 219034202503116

ग्राम क्रमांक : 219034 ग्राम का नाम (परामा) : मरियावावा(घाट) नसरील : मय नसयद : घाट फसली घरं : 1427-1432 (01 नुलार्द, 2019 सें 30 नूद, 2025) पाला : 1 (1) घाला संख्या : 00531

श्रेणी : 1-क / धूमि नों संरक्षणार्थ धूमिपतों कें श्रेणीकरण सं धी।

खानंदार का विवरण		खानंदारी प्रारम्भ होने का विवरण		धूमि का विवरण		खानंदार का अंग		
(2)	(3)	(4)	(5)	(6)	(7)	(8)	(9)	
धूमि/ मण्डल नाम/विना-वर्ति-संरक्षक-प्रारम्भक का नाम / जमीन कांठ / अथवा नं0 (अतिन्व घार अंक) अथवा घेन नं0 (6-9) घारन के अंक) / परत / नसरील (अथवाक सं३)	न्यायालय का नाम / कस्यार्थीकृत घार मण्डल अथवा आदेश मण्डल / आदेश का दिनांक / नोंर का अथवा	वर्ष	गाय (घदीक कांठ)	गाटे का कुल अंरकन (र.)	किमां सं	अंरकन सं (र.)	खानंदार का सं३	
1799) धारद प्रारभ घारद/ ./. घा(विना)वर्ति नं0 कसरील/ ./. 9 कस्यार्थी नोंदी मर्ण / ./. नू किनी कृण अथकृत / ./. नरीलदीव घारदीन घुन / ./. नोंरघारल वि0 कसरी 02 मण्डल / ./. मरीलघारल / ./.			1413	1799(2190341799000012)	0.4430		21.90	

कुल गाटे-घरक कुल अंरकन-घुन संरक्षणार्थ घार घार नोंर घुन (र.)सं३)


कुल घुन-प्रारभ - नों एक संरक्षणार्थ नों घुन घार

नामान्तरण / परिवर्तन का विवरण

खारिन किया गया

दर्ज किया गया

(10)	(11)	(12)	(13)	(14)	(15)	(16)
न्यायालय का नाम / कस्यार्थीकृत घार मण्डल अथवा आदेश मण्डल / आदेश का दिनांक / न्यायालय का आचार / विवरण प्रस्तावत नाम / विवरण प्रस्तावत दिनांक	नाम / विना-वर्ति-संरक्षक-प्रारम्भक का नाम / जमीन कांठ / अथवा नं0 (अतिन्व घार अंक) अथवा घेन नं0 (6-9)	गाटे का खाला नखर / घदीक कांठ	अंरकन (र.)	नाम / विना-वर्ति-संरक्षक-प्रारम्भक का नाम / जमीन कांठ / अथवा नं0 (अतिन्व घार अंक) अथवा घेन नं0 (6-9) घारन के अंक) / परत / नसरील (अथवाक सं३)	गाटे का खाला नखर / घदीक कांठ	अंरकन (र.)



स्थान के अंक) / पता / जन्मतिथि (अवधारक हेतु)						
1) राखन-नाथानथ (रससीलनर) /T202311520101553 /14-03-2023 /बिक्रम /RAMLAL SINGH /11-04-2023	1.1) अक्षय अथन प्रमोद/./ (शेष क्षेत्रफल :-) 1.2) प्रमोद/./ (शेष क्षेत्रफल कार्यालय/./ (शेष क्षेत्रफल :-) 1.3) 9 कस्तुरबा गंधी मार्ग/./ (शेष क्षेत्रफल :-) 1.4) न्यू दिल्ली द्वारा अधिकृत/./ (शेष क्षेत्रफल :-) 1.5) प्रतिनिधि चतुर्जीव पुरा/./ (शेष क्षेत्रफल :-) 1.6) रोशनलाल मि0 कोठी गेट हाथुड/./ (शेष क्षेत्रफल :-) 1.7) गाबियावाड/./ (शेष क्षेत्रफल :-)	1799(2190341799000012)	1.1) - 1.2) - 1.3) - 1.4) - 1.5) - 1.6) - 1.7) -	1.1) श्रेष्ठ वित्तवृद्धक प्रॉपर्टिज लिमिटेड/ गुडगांव द्वारा अधिकृत प्रतिनिधि/बिकेन्ड कुमारे पुत्र सत्य नारायण गर्मा मि0 टावर एच, कोराल रुड-84, सिकन्दरपुर, बदा गुडगांव	1799(2190341799000012)	1.1) -

(17)पुत्रि के सम्बन्ध में विवाहाधीन राखन वाद/वादों की कम्प्यूटीकृत संख्या :

(18)बचक/बचक-पुत्र हॉर की स्थिति

(18.1)बचक हॉर की स्थिति (संख्या अथवा बैंक का नाम/कोड/बचक का दिनांक/धनपति/आवंदन संख्या/खानेदार(पिता-पति-संश्लक)) :

(18.2)बचक-पुत्र हॉर की स्थिति (संख्या अथवा बैंक का नाम/कोड/बचक-पुत्र का दिनांक/धनपति/आवंदन संख्या/खानेदार(पिता-पति-संश्लक)) :

(19)अप्युक्त :

पुत्र आदेशों का विवरण

1) 1429नं० कार्यालय सरसीलनर में (संश्ल अद्यपान) पत्रांक 85/वा०बा०न०/आदेश दिनांक 03-08-2021 उन किलेधिकारी मेंड महीनेय के आदेश दिनांक 30-07-2021 केद्वारा उ०श० भू-सम्पदा विनियामक प्राधिकरण (वि०) के बाकीदार/कर्म धी० समसाईन द्वारा हाईटस प्रा०ति० स्वामीय कार्यालय 1805 संश्लक मीटर राड अजांनर सुमान मि० मीटर-4की बेडव्यासगुठी मेंड बकाया धनपति अंकन 3,14,11,442,40 धीसे व अन्य की वयुक्ती के सम्बन्ध में अधीनस्थित सम्पति कुर्क कर ली गयी है और आपकी अगो से उना सम्पति के रकानदारण या निजी दात या अन्य रूप से पुनर अर्जन से निषिद्ध और अरुद्ध किया जाना है और अन्य व्यक्तियों को भी वर्गीकृत सम्पति की निजी, दात या अन्य रूप में प्राप्त करने से निषिद्ध और अरुद्ध किया जाना है कुर्क सम्पति का विवरण- स्थित प्राप्त भतियाना तस्सील व जिला मेंडा खसरा संख्या 1733 क्षेत्रफल 2,0950, खसरा संख्या 1783 क्षेत्रफल 0,5080, खसरा संख्या 1784 क्षेत्रफल 0,5060, खसरा संख्या 1771 क्षेत्रफल 1,2390, खसरा संख्या 1799 क्षेत्रफल 0,4430, खसरा संख्या 1803/2 क्षेत्रफल 3,4520, खसरा संख्या 1773 क्षेत्रफल 0,2530, खसरा संख्या 1816 क्षेत्रफल 1,3660, खसरा संख्या 1803/1 क्षेत्रफल 0,4420, खसरा संख्या 1805 क्षेत्रफल 0,3040, खसरा संख्या 1807 क्षेत्रफल 0,7970, खसरा संख्या 1813 क्षेत्रफल 0,1010, खसरा संख्या 1764 क्षेत्रफल 0,1900, खसरा संख्या 1761/1 मि० क्षेत्रफल 0,3790, खसरा संख्या 1761/2 क्षेत्रफल 0,2030, खसरा संख्या 1766/2 क्षेत्रफल 0,1260, खसरा संख्या 1748/2 क्षेत्रफल 0,3040, खसरा संख्या 1807 क्षेत्रफल 0,7970, खसरा संख्या 1813 क्षेत्रफल 0,1010, खसरा संख्या 1764 क्षेत्रफल 0,1900, खसरा संख्या 1761/1 मि० क्षेत्रफल 0,3790, खसरा संख्या 1761/2 क्षेत्रफल 0,2030, खसरा संख्या 1766/2 क्षेत्रफल 0,1260, खसरा संख्या 1748/2 क्षेत्रफल

**उद्धरण खतीनी**

19

उद्धरण क्रमांक : 219034202503117

ग्राम क्रमांक : 219034 ग्राम का नाम (परामा) : मतिपाना(मेठ) तहसील : सरद जनपद : मेठ फसली वर्ष : 1427-1432 (01 जुलाई, 2019 से 30 जून, 2025) पन्ना : 1 (1) छाता संख्या : 00526

क्षेत्रों : 1-क / धूमि जो संक्रमणार्थ धूमिपत्रों के अधिकार में हो

खातेदार का विवरण		खातेदारी प्रारम्भ होने का विवरण		भूमि का विवरण		खातेदार का अंश			
क्रमांक/ गाटा संख्या	(2) नाम/पिता-पति-सांख्यिक-प्रबंधक का नाम / जति कोड / आधारा नं0 (अंतिम चार अंक) अथवा धन नं0 (6-9 स्थान के अंक) / पता / जन्मतिथि (अथवाक हेतु)	(3) न्यायालय का नाम / कम्प्यूटीकृत चार संख्या अथवा आदेश संख्या / आदेश का दिनांक / जोत का आधार	(4) वर्ष	(5) गाटा (पूर्विक कोड)	(6) गाटे का कुल क्षेत्रफल (हे.)	(7) हिस्से में	(8) क्षेत्रफल में (हे.)	(9) फलदायक जमा देय मू-राजस्व	(10) धूमि संख्या
1814फि	शे.चन्द्रकुल खिलेठर्स प्रा.लि.वि0आ.रुकान नं.1 / प्रा.कलाशे धा।/8अथवाआ.रेड पूरागेड न.शे.दिन्ती / 110005धा अधि.प्राति.राकेश कुमार कटारिया पुत्र देवाचन्द्र कटारिया वि.।82श.कराभव आबुलेन मेठ		1423	1814फि(2190341814000112)	0.6356			27.55	
कुल गाटे-एक कुल क्षेत्रफल-सूत्र द्यामलच ए. तीन चार ए. (हे.रे.च.) कुल मू-राजस्व - दो साल द्यामलच चार चार रुपये									
नामान्तरण / परिवर्तन का विवरण		खारिज किया गया		दर्ज किया गया					
(10) न्यायालय का नाम / कम्प्यूटीकृत चार संख्या अथवा आदेश संख्या / आदेश का दिनांक / नामान्तरण का आधार / विनिश्चल रस्ताक्षर नाम / विनिश्चल रस्ताक्षर दिनांक	(11) नाम / पिता-पति-सांख्यिक-प्रबंधक का नाम / जति कोड / आधारा नं0 (अंतिम चार अंक) अथवा धन नं0 (6-9 स्थान के अंक) / पता / जन्मतिथि (अथवाक हेतु)	(12) गाटे का छाता नम्बर / पूर्वीक कोड	(13) क्षेत्रफल (हे.)	(14) नाम / पिता-पति-सांख्यिक-प्रबंधक का नाम / जति कोड / आधारा नं0 (अंतिम चार अंक) अथवा धन नं0 (6-9 स्थान के अंक) / पता / जन्मतिथि (अथवाक हेतु)	(15) गाटे का छाता नम्बर / पूर्वीक कोड	(16) क्षेत्रफल (हे.)			
1) मन्स्य न्यायालय (तहसीलनगर) /1202311520101330 /09-03-2023 दिनांक /RAMMAL SINGH	1.1) शे.चन्द्रकुल खिलेठर्स प्रा.लि.वि0आ.रुकान	1814फि(2190341814000112)	1.1) -	1.1) शर्मा शेषर विन्स्टेक प्रा0लि0/ पुष्पाच दत्ता अधिपुत्र रस्ताक्षरी/विनेन्द्र	1814फि(2190341814000112)				

नं०/ग्रा०प्लॉट की/8अथवाअर्केड प्लॉट नं०/110005द्वारा अधि०पति०रहेका कुम्भार कट्टीया पुर ईजावन्द कट्टीया नि०182तंकरभवन आवृत्त मंड (पंच क्षेत्रफल : -)	कुम्भार पुर सलनापण गमा नि0रिक्तपुर बदा 109 गुजारा		
--	--	--	--

1) गाटा संख्या : आटा संख्या T202411520118187 दिनांक 19-12-2024 के अनुसार गाटा का संयोजन किया गया है (निर्दिष्ट हस्ताक्षर : MAHAJ SINGH/05-01-2025)

(17)भूमि के सम्बन्ध में विवादाधीन रासम्ब बादा/बादा की कम्प्यूटरीकृत संख्या :

(18)चपका/चपक-गुन होने की स्थिति

(18.1)चपक होने की स्थिति (संख्या अथवा चक का नाम/कांड/चपक का दिनांक/वर्तनी/आवृत्त संख्या/खानंदा(विता-पति-संरक्षक)) :

(18.2)चपक-गुन होने की स्थिति (संख्या अथवा चक का नाम/कांड/चपक-गुन का दिनांक/वर्तनी/आवृत्त संख्या/खानंदा(विता-पति-संरक्षक)) :

(19)अभ्युक्ति :

पूर्व आटाओं का विवरण

- 1) 1429फ० कार्यालय तस्वीलदार मंड (समूह अनुभाग) पराक 85/वा०वा०न०/आटा दिनांक 03-08-2021 अा विभाजिकारी मंड मलदेव के आटा दिनांक 30-07-2021 केद्वारा 3०.२० फ०सम्पदा विनियामक प्रतिस्तरण (रा) के वाकीदार/कर्म दे० समसूचन दस्ता केद्वारा प्रार्थित। 68 मी० रोड अर्थात् सुमाना मी० रोड अर्थात् सुमाना मी० रोड-4बी बंदखानसुरी मंड बकाया वर्तनी अंकन 3,14,11,442.40 है व अन्य की वर्तनी के सम्बन्ध में अधीनलिखित सम्पत्ति कुक के बर ली गयी है और आटाओं में उन सम्पत्ति के हस्तान्तरण या किसी दान या अन्य रूप से प्रभा अर्जन में निषिद्ध और अवरुद्ध किया जाता है और अन्य व्यक्तियों को भी वर्गीकृत सम्पत्ति की बिन्दी, दान या अन्य रूप में प्राय कानने में निषिद्ध और अवरुद्ध किया जाता है कुक सम्पत्ति का विवरण- स्थिर प्राय मलियाना तस्वील व निराल मंड। खसा संख्या 1733 क्षेत्रफल 2,0950, खसा संख्या 1783 क्षेत्रफल 0,5080, खसा संख्या 1784 क्षेत्रफल 0,5060, खसा संख्या 1771 क्षेत्रफल 1,2390, खसा संख्या 1799 क्षेत्रफल 0,4430, खसा संख्या 1803/2 क्षेत्रफल 3,4520, खसा संख्या 1773 क्षेत्रफल 0,2530, खसा संख्या 1816 क्षेत्रफल 1,3660, खसा संख्या 1803/1 क्षेत्रफल 0,4420, खसा संख्या 1805 क्षेत्रफल 0,3040, खसा संख्या 1807 क्षेत्रफल 0,7970, खसा संख्या 1813 क्षेत्रफल 0,1010, खसा संख्या 1764 क्षेत्रफल 0,1900, खसा संख्या 1761/1नि० क्षेत्रफल 0,3790, खसा संख्या 1761/2 क्षेत्रफल 0,2030, खसा संख्या 1766/2 क्षेत्रफल 0,1260, खसा संख्या 1748/2 क्षेत्रफल 0,3160, खसा संख्या 1740 क्षेत्रफल 0,2030, खसा संख्या 1742 क्षेत्रफल 0,2530, खसा संख्या 1766/1 क्षेत्रफल 0,4300, खसा संख्या 1814 क्षेत्रफल 0,6490, खसा संख्या 1738 क्षेत्रफल 0,2180, खसा संख्या 1763 क्षेत्रफल 0,2240, खसा संख्या 1743 क्षेत्रफल 0,5310, खसा संख्या 1750 क्षेत्रफल 0,5440, खसा संख्या 1834 क्षेत्रफल 0,0760, कुल किता 26 कुल तकाब 15,8514। र०अ० तस्वीलदार मंड /पुत्र सं० 150 क्रमांक 06/07-8-21
- 2) 1430फ० कार्यालय तस्वीलदार मंड (समूह अनुभाग) पराक 161/वा०वा०न०/कुकी मुका/2023 दिनांक 07-01-2023 अा विभाजिकारी मंड मलदेव के आटा दिनांक 06-01-2023 के अन्तर्गत वृ०पी० शर के वाकीदार/कर्म दे० समसूचन दस्ता केद्वारा प्रार्थित। 68 मी० रोड अर्थात् सुमाना मी० रोड-4ए बंदखानसुरी मंड के द्वारा बकाया अंकन 3,14,11,442.40में की बकाया वर्तनी के सम्बन्ध में बकायादायी की अन्त सम्पत्ति कृषि भूमि दिनांक 30-07-2021 के द्वारा कुक की गयी थी वाकीदार कर्म द्वारा विवे गये अनुसार पर कर्म के 11 खसों को इस गार्त के अधीन कुकी मुका किया जाता है कि यदि कर्म द्वारा प्राय कानने गये बांटे चक डिअनर होने है तो तत्समय प्रस्ताव भूमि को कुक कर लिया जायेगा उनल के क्रम में अा विभाजिकारी मंड मलदेव के आटाअनुसार वाकीदार की कुकयुक्त अन्त सम्पत्ति कुक मुका की जाती है जिसका विवरण निम्न प्रकार है- कुक सम्पत्ति का विवरण- स्थिर प्राय मलियाना पाना मंड तस्वील व किता मंड। खसा संख्या 00516 पूर्व खसा संख्या 1733 क्षेत्रफल 2,0950, खसा संख्या 1783 क्षेत्रफल 0,5080, खसा संख्या 1784 क्षेत्रफल 0,5060, खसा संख्या 00531 खसा संख्या 1799 क्षेत्रफल 0,4430, खसा संख्या 00551 खसा संख्या 1803/1 क्षेत्रफल 0,4420, खसा संख्या 00531 खसा संख्या 1803/2 क्षेत्रफल 3,4520, खसा संख्या 00551 खसा संख्या 1805 क्षेत्रफल 0,3040, खसा संख्या 1807 क्षेत्रफल 0,7970, खसा संख्या 1813 क्षेत्रफल 0,1010, खसा संख्या 00526 खसा संख्या 1814 क्षेत्रफल 0,6490, खसा संख्या 00548 खसा संख्या 1816 क्षेत्रफल 1,3660, कुल योग 10,6638, पूर्व स्थित प्राय- मलियाना। र०अ० तस्वीलदार मंड /पुत्र सं० 173 क्रमांक 50/07-01-23

Data Digitally Signed by: RAMLAL SINGH (REVENUE

INSPECTOR)

दिनांक/समय/वारा: 21-03-2025 12:06:11 बमलिन : सत

☛ यह प्रमाण पत्रों को प्रमाणिक प्रिन्टिंग प्रिन्टर द्वारा देना है तथा बादा निर्दिष्ट हस्ताक्षर द्वारा प्रस्तावित है।

सुधित कर्म : MAHAJ SINGH तस्वील : सत

सुधित दिनांक एवं समय : 21-03-2025 12:06:11

☛ Not Applicable For Online Print

☛ उपरोक्त प्रमाण पत्रों का अधीनस्थान <https://upbhulekh.gov.in> Website पर प्रकाश QR Code स्कैन करके किया जा सकता है।





20

उद्धरण खतौनी

उद्धरण क्रमांक : 219034202503118

ग्राम क्रमांक : 219034 ग्राम का नाम (परगना) : मलियाना(मंठ) तहसील : सदर जनपद : मंठ फसल वर्ग : 1427-1432 (01 जुलाई, 2019 से 30 जून, 2025) भाग : 1 (1) खाता संख्या : 00962

श्रेणी : 1-क / पृथि जो संक्रमणीय भूमिधरो केअधिकार में हो

खातेदार का विवरण

खातेदारी प्रारम्भ होने का विवरण

भूमि का विवरण

खातेदार का अंश

खसरा/ गाटा संख्या	(2) नाम/पिता-पति-संरक्षक-प्रबंधक का नाम / जाति कोड / आधार नं0 (अंतिम चार अंक) अथवा धन नं0 (6-9 स्थान के अंक) / पता / जन्मतिथि (अवयस्क हेतु)	(3) न्यायालय का नाम / कम्प्यूटीकृत चार संख्या अथवा आदेश संख्या / आदेश का दिनांक / जात का आधार	(4) वर्ग	(5) गाटा (पृथीक कोड)	(6) गाटे का कुल क्षेत्रफल (हे.)	(7) हिस्से में	(8) क्षेत्रफल में (हे.)	(9) खातेदार द्वारा दिये पू- राजस्व
1802	1) शं0 सिडिकेट विन्डवेत प्र0लि0/दाग अधि0मलि0 यकेरा कुमार कटारिया युश ईश्वरचन्द्र कटारिया लि0 182 यंकरभवन आधुनेय मंठ	1) राजस्व न्यायालय (उप जिला अधिकारी, तहसील स्तर) / T202411520112687 /05-12-2024 /विनिमय	1432	1802(2190341802000012)	0.0740	1) -	1) 0.0740	3.21
							0.0740	


कुल गाटे- एक कुल क्षेत्रफल- राज्य दायमलव राज्य सात चार राज्य (रिहदेय) कुल भू-राजस्व - तीन दायमलव दो एक रुपये कुल अंश का क्षेत्रफल - राज्य दायमलव राज्य सात चार राज्य (रिहदेय)


नामान्तरण / परिवर्तन का विवरण

खारिज किया गया

दर्ज किया गया

(10) न्यायालय का नाम / कम्प्यूटीकृत चार संख्या अथवा आदेश संख्या / आदेश का दिनांक / नामान्तरण का आधार / डिजिटल हस्ताक्षर नाम / डिजिटल हस्ताक्षर दिनांक	(11) नाम / पिता-पति- संरक्षक-प्रबंधक का नाम / जाति कोड / आधार नं0 (अंतिम चार अंक) अथवा धन नं0 (6-9 स्थान के अंक) / पता / जन्मतिथि (अवयस्क हेतु)	(12) गाटे का खसरा नम्बर / पृथीक कोड	(13) क्षेत्रफल (हे.)	(14) नाम / पिता-पति-संरक्षक-प्रबंधक का नाम / जाति कोड / आधार नं0 (अंतिम चार अंक) अथवा धन नं0 (6-9 स्थान के अंक) / पता / जन्मतिथि (अवयस्क हेतु)	(15) गाटे का खसरा नम्बर / पृथीक कोड	(16) क्षेत्रफल (हे.)
1) राजस्व न्यायालय (उप जिला अधिकारी, तहसील स्तर) /	1.1) ---/---/--- (पौर)	1802(2190341802000012)	1.1)	1.1) शं0 सिडिकेट विन्डवेत	1802(2190341802000012)	1.1)

202411520112687 /05-12-2024 /दिनांक / MAHAK SINGH /13-12-2024	संकलन : 0.0000	0.0740	0.0740 कर्मचारी/बुध विभाग/0000000 संकेत क्रमांक कर्मचारी बुध विभाग/0000000 नं0 182 संकेत/बुध आवृत्ति नं0
(17)पति के सम्बन्ध में विवाहपूर्व पुराने बाल/बालों की सम्पत्तीकृत संख्या :			
(18)बपक/बपक-सुक रॉन की स्थिति			
(18.1)बपक रॉन की स्थिति (संख्या अथवा बैंक का नाम/कां/बपक का दिनांक/वस्तु/आवंदन संख्या/आवंदन(विना-पति-संवतक)) :			
(18.2)बपक-सुक रॉन की स्थिति (संख्या अथवा बैंक का नाम/कां/बपक-सुक का दिनांक/वस्तु/आवंदन संख्या/आवंदन(विना-पति-संवतक)) :			
(19)अप्युक्ति :			
पूर्व जारियों का विवरण			
Data Digitally Signed by: MAHAK SINGH (REVENUE INSPECTOR) दिनांक/समय: 21-03-2025 12:06:20 मस्तिष्क : सदा 0 वा अन्य यकीन परामर्श विवरण विवरण का क्षेत्र को सदा के सदा का क्षेत्र को विवरण सदा का क्षेत्र को	शीतल का : MAHAK SINGH मस्तिष्क : सदा शीतल का : 21-03-2025 12 06 20 0 Not Applicable For Online Prints 0 सदा सदा सदा का क्षेत्र को https://upbhulekh.gov.in upbhulekh.gov.in Website पर सदा सदा QR Code Scan सदा सदा सदा		



T202411520112687 08-12-2024	MAHAAN SINGH / 13-12-2024	0.0000	0.0630	0.0630	0.0630	0.0630	0.0630	0.0630
			0.0630	0.0630	0.0630	0.0630	0.0630	0.0630
			0.0630	0.0630	0.0630	0.0630	0.0630	0.0630

(17) ...

(18) ...

(18.1) ...

(18.2) ...

(19) ...

...

Data Digitally Signed by: MAHAAN SINGH (REVENUE INSPECTOR)

...

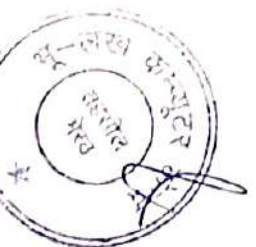
...

...

...

...

...





22

उद्धरण खतौनी

उद्धरण क्रमांक : 219034202503120

ग्राम क्रमांक : 219034 ग्राम का नाम (परागा) : मालियाना(पेट) तहसील : सदर जनपद : मेरठ फसली वर्ष : 1427-1432 (01 जुलाई, 2019 से 30 जून, 2025) पाना : 1 (1) खाता संख्या : 00965

श्रेणी : 1-क / भूमि जो संक्रमणार्थ भूमिपरी के अधिकार में हो

खातेदार का विवरण		खातेदारी प्रारम्भ होने का विवरण		भूमि का विवरण		खातेदार का अंश			
खसता/गाटा संख्या	(2) नाम/पिता-पति-संरक्षक-प्रबंधक का नाम / जॉति कोड / अणार नं0 (अंतिम चार अंक) अथवा धेन नं0 (6-9 स्थान के अंक) / पता / जन्मतिथि (अवयवक हेतु)	(3) न्यायालय का नाम / कम्प्यूटीकृत वार संख्या अथवा आदेश संख्या / आदेश का दिनांक / जॉत का आधार	(4) वर्ष	(5) गाटा (परीक कोड)	(6) गाटे का कुल क्षेत्रफल (हे.)	(7) हिस्से में	(8) क्षेत्रफल में (हे.)	(9) खातेदार द्वारा देय भू-राशय	
1737	1) धैसर्ग सिडिकेट विलडवेल प्रा0लि0/द्वारा अधिपूत प्रातिनिधि राकेश कुमार कटारिया/पुत्र इंशरचन्द कटारिया निवासी 182 शांकर भवन आवृत्तेन मेरठ	1) रावन् न्यायालय (उप जिला अधिकारी, तहसील स्तर) / T202411520118187/19-12-2024/निमित्त	1432	1737(2190341737000012)	0.0310	1) -	1) 0.0310	1.34	
							0.0310		
कुल गाटे- एक कुल क्षेत्रफल- शून्य दायमलर शून्य तीन एक शून्य (हेरेय)									
कुल भू-दायमल - एक दायमलर तीन चार रुपये कुल अंश का क्षेत्रफल - शून्य दायमलर शून्य तीन एक शून्य (हेरेय)									
नामान्तरण / परिवर्तन का विवरण		खारिज किया गया		दर्ज किया गया					
(10) न्यायालय का नाम / कम्प्यूटीकृत वार संख्या अथवा आदेश संख्या / आदेश का दिनांक / नामान्तरण का आधार / डिजिटल हस्ताक्षर नाम / डिजिटल हस्ताक्षर दिनांक	(11) नाम / पिता-पति-संरक्षक-प्रबंधक का नाम / जॉति कोड / आणार नं0 (अंतिम चार अंक) अथवा धेन नं0 (6-9 स्थान के अंक) / पता / जन्मतिथि (अवयवक हेतु)	(12) गाटे का खसता नम्बर / पृथीक कोड	(13) क्षेत्रफल (हे.)	(14) नाम / पिता-पति-संरक्षक-प्रबंधक का नाम / जॉति कोड / आणार नं0 (अंतिम चार अंक) अथवा धेन नं0 (6-9 स्थान के अंक) / पता / जन्मतिथि (अवयवक हेतु)	(15) गाटे का खसता नम्बर / पृथीक कोड	(16) क्षेत्रफल (हे.)			
1) रावन् न्यायालय (उप जिला अधिकारी, तहसील स्तर) /	1.1) ---/---/--- (गैर)	1737(2190341737000012)	1.1)	1.1) धैसर्ग सिडिकेट विलडवेल	1737(2190341737000012)	1.1)			

202411520118187 /19-12-2024 दिनांक / MAHAJ SINGH /03-01-2025	शेरात : 0.0000)	0.0310	गोदा/का अधिकत प्रतिशत राश कुमार कडीया/पु. कडियन कडीया दिनांक 182 गकर धन आवेदन कर	0.0310
---	-----------------	--------	--	--------

(17)पति क सवध व विवाहधन राशय बाउ/बादी की कस्युटीकर सवध :


(18)बपक/बपक-गुन हने की स्थिति


(18.1)बपक हने की स्थिति (सवध अथवा बैंक का नाम/कोड/बपक का दिनांक/धरतीग/आवेदन सवध/खानेदार(बिना-धनि-संशक)) :

(18.2)बपक-गुन हने की स्थिति (सवध अथवा बैंक का नाम/कोड/बपक-गुन का दिनांक/धरतीग/आवेदन सवध/खानेदार(बिना-धनि-संशक)) :

(19)अप्यक्ति :

पुं शरणों का विवरण

Data Digitally Signed by: MAHAJ SINGH (REVENUE INSPECTOR) दिनांक/मना/बना: 21-03-2025 12:06:41 मद्रोध : मरा ❶ वर सवध गरीधे ईमेल/फोन/दिनांक/मना/बना की मने ई मना कडा ईमेल/फोन/दिनांक/मना/बना की मने	पुं शरणों का विवरण : मरा पुं शरणों का विवरण : मरा ❶ Not Applicable For Online Prints ❶ उपभुलेख gov in Website वर मरा मरा QR Code Scan करे ईमेल वर मना ई।	
---	---	---





उद्धरण खतौनी



23

उद्धरण क्रमांक : 219034202503121

ग्राम क्रमांक : 219034 ग्राम का नाम (पटाना) : पतिथाना(मंठ) तहसील : मंठ जनपद : मंठ फसली वर्ष : 1427-1432 (01 जुलाई, 2019 से 30 जून, 2025) पाना : 1 (1) खाना संख्या : 00966

श्रेणी : 1-क / भूमि जो संक्रमणोंय भूमिपणों केअधिकार में हो

खातेदार का विवरण

खातेदारी प्रारम्भ होने का विवरण

भूमि का विवरण

खातेदार का अंश

खसत/ गाटा संख्या	(2) नाम/पिता-पति-संरक्षक-प्रबंधक का नाम / जति कोड / आधार नं0 (अन्तिम चार अंक) अथवा धेन नं0 (6-9 स्थान के अंक) / पता / जन्मतिथि (अवयस्क हेतु)	(3) न्यायालय का नाम / कम्प्यूटीकृत वार संख्या अथवा आदेश संख्या / आदेश का दिनांक / जति का आधार	(4) वर्ष	(5) गाटा (पुत्रीक कोड)	(6) गाटे का कुल क्षेत्रफल (हे.)	(7) रिस्ते में	(8) क्षेत्रफल में (हे.)	(9) खातेदार द्वारा देय भू- राशय
1780	1) धैसर्स मिडिकेटे विल्डवैल प्रा0लि0/द्वारा अधिक्ृत प्रतिनिधि राकेश कुमार कटारिया/पुत्र ईशरचन्द कटारिया निवासी 182 गंकर भवन आवृत्तेन मंठ	1) राजस्व न्यायालय (अप विना अधिकारी, तहसील मंठ) / T202411520118187 /19-12-2024 /विनिमय	1432	1780(2190341780000012)	0.0380	1) -	1) 0.0380	1.65
							0.0380	

कुल गाटे- एक कुल क्षेत्रफल- राज्य दायमलव राज्य तीन आठ राज्य (हेक्टेयर)

कुल भू-राशय - एक दायमलव छः पाँच रुपये


कुल अंश का क्षेत्रफल - राज्य दायमलव राज्य तीन आठ राज्य (हेक्टेयर)

नामान्तरण / परिवर्तन का विवरण

खारिज किया गया

दर्ज किया गया

(10) न्यायालय का नाम / कम्प्यूटीकृत वार संख्या अथवा आदेश संख्या / आदेश का दिनांक / नामान्तरण का आधार / फिजिटल हस्ताक्षर नाम / फिजिटल हस्ताक्षर दिनांक	(11) नाम / पिता-पति- संरक्षक-प्रबंधक का नाम / जति कोड / आधार नं0 (अन्तिम चार अंक) अथवा धेन नं0 (6-9 स्थान के अंक) / पता / जन्मतिथि (अवयस्क हेतु)	(12) गाटे का खसता नम्बर / पुत्रीक कोड	(13) क्षेत्रफल (हे.)	(14) नाम / पिता-पति-संरक्षक-प्रबंधक का नाम / जति कोड / आधार नं0 (अन्तिम चार अंक) अथवा धेन नं0 (6-9 स्थान के अंक) / पता / जन्मतिथि (अवयस्क हेतु)	(15) गाटे का खसता नम्बर / पुत्रीक कोड	(16) क्षेत्रफल (हे.)
1) राजस्व न्यायालय (अप विना अधिकारी, तहसील मंठ) /	1.1) ---/---/--- (गैर)	1780(2190341780000012)	1.1)	1.1) धैसर्स मिडिकेटे विल्डवैल	1780(2190341780000012)	1.1)

T202411520118187 /19-12-2024 विविध / MAHAHAK SINGH /03-01-2025	क्षेत्रफल : 0.0000)			0.0380	शालि0/बाग अधिकृत प्रतिनिधि रावेरा कुमार कटारिया/पुत्र ईश्वरचन्द्र कटारिया विवाही 182 शतक भवन आवृत्तित भेट	0.0380
(17)पृथि के सम्बन्ध में विवाहाधीन रासम्भ बाट/बाटी की काय्युत्तीकृत संख्या :						
(18)पंचक/बुचक-मुक्त शीत की स्थिति						
(18.1)पंचक शीत की स्थिति (संख्या अथवा चैक का नाम/कांड/बुचक का दिनांक/वर्नाशि/आवृत्त संख्या/खानेदार(विता-पति-संयोजक)) :						
(18.2)बुचक-मुक्त शीत की स्थिति (संख्या अथवा चैक का नाम/कांड/बुचक-मुक्त का दिनांक/वर्नाशि/आवृत्त संख्या/खानेदार(विता-पति-संयोजक)) :						
(19)अव्यक्ति :						
पूरे आदेशों का विवरण						
Data Digitally Signed by: MAHAHAK SINGH (REVENUE INSPECTOR) दिनांक/समय/व्यार: 21-03-2025 12:06:54 गरीमोन : भटर		पूरे का : MAHAHAK SINGH गरीमोन : भटर पूरे दिनांक (एन एचयु: 21-03-2025 12 06 54 ❶ Not Applicable For Online Prints ❶		गरीमोन गरीमोन का गरीमोन https://upbhulekh.gov.in Website पर गरीमोन QR Code Scan करके विवरण का गरीमोन है।		





उद्धरण खतौनी

उद्धरण क्रमांक : 219034202503122



21

ग्राम क्रमांक : 219034 ग्राम का नाम (पणना) : भतिथारा(मंड) तहसील : मंदर जनपद : मंडर पसना नं० : 1427-1432 (01 जुलाई, 2019 से 30 जून, 2025) पाना : 1 (1) खाना संख्या : 00967

श्रेणी : 1-क / भूमि को मंत्रमणों पर धूमिपरी के अधिकार में हो

खानेदार का विवरण

खानेदारी प्रारम्भ होने का विवरण

भूमि का विवरण

खानेदार का अंश

क्रमांक/संख्या	(2)	(3)	(4)	(5)	(6)	(7)	(8)	(9)
गाटा संख्या	नाम/पिता-पति-माता-प्रायवक का नाम / जमीन कांठ / आधार नं० (अनियम पान अंक) अथवा धन नं० (6-9 पान के अंक) / पना / जमीनपत्र (अवयवक हेतु)	प्राधान्य का नाम / कम्प्यूटर/कृत्रिम अथवा आरंभ संख्या / आरंभ का दिनांक / खाने का आधार	वर्ष	गाटा (पानीक कांठ)	गाटा का कुल क्षेत्रफल (कि.)	हिस्से में	शेयरफल में (कि.)	खानेदार का अंश
1785	1) दीर्घ निर्दिष्ट किलोमीटर प्रॉजिक्ट/का अतिरिक्त प्रॉजिक्ट/का कुल कर्जाया/का इकाय/ कर्जाया/दिनांक 182 गैर/मंदर आरंभ/मंडर	1) गैर/मंदर प्राधान्य (अपना अधिकारी, तहसील मंदर) / T202411520118187/19-12-2024/निमित्त	1432	1785(2190341785000012)	0.1900	1) -	1) 0.1900	8.26
							0.1900	

कुल गाटा संख्या कुल क्षेत्रफल - गैर/मंदर प्राधान्य एक ही गैर/मंदर प्राधान्य (कि.मी)

कुल पुराना/नया - आरंभ/मंदर दो सं. सं. कुल अंश का क्षेत्रफल - गैर/मंदर प्राधान्य एक ही गैर/मंदर प्राधान्य (कि.मी)

नामान्तरण / परिवर्तन का विवरण

खानेदारी किया गया

दर्ज किया गया

(10)	(11)	(12)	(13)	(14)	(15)	(16)
प्राधान्य का नाम / कम्प्यूटर/कृत्रिम अथवा आरंभ संख्या / आरंभ का दिनांक / प्राधान्य का आधार / निर्दिष्ट/मंदर प्राधान्य नाम / निर्दिष्ट/मंदर प्राधान्य प्राधान्य	नाम / पिता-पति-माता-प्रायवक का नाम / जमीन कांठ / आधार नं० (अनियम पान अंक) अथवा धन नं० (6-9 पान के अंक) / पना / जमीनपत्र (अवयवक हेतु)	गाटा का खाना नम्बर / पानीक कांठ	क्षेत्रफल (कि.)	नाम / पिता-पति-माता-प्रायवक का नाम / जमीन कांठ / आधार नं० (अनियम पान अंक) अथवा धन नं० (6-9 पान के अंक) / पना / जमीनपत्र (अवयवक हेतु)	गाटा का खाना नम्बर / पानीक कांठ	क्षेत्रफल (कि.)
1) गैर/मंदर प्राधान्य (अपना अधिकारी, तहसील मंदर) /	1.1) ---/---/--- (अपना)	1785(2190341785000012)	1.1)	1.1) दीर्घ निर्दिष्ट/किलोमीटर	1785(2190341785000012)	

202411520118187/19-12-2024 विनिम्न /
MAHAK SINGH /03-01-2025

शेयरतः : 0.0000)

0.1900

0.1900

प्र0लि0दाय अतिरिक्त प्रतिनिधि संकेत
कुमार कटारिया/पुत्र ईशवरद कटारिया
विवासी 182 गंकर धरन भादलेन मेंढर

(17) ग्राम के सम्बन्ध में विचाराधीन राजस्व वाट/बारी की कम्प्यूटरांकृत संख्या :

(18) चपक/चपक-मुक्त होने की स्थिति

(18.1) चपक होने की स्थिति (संस्था अथवा बैंक का नाम/कोड/चपक का दिनांक/वसती/आवंदन संख्या/खानेदार(विवा-पति-संतक)) :

(18.2) चपक-मुक्त होने की स्थिति (संस्था अथवा बैंक का नाम/कोड/चपक-मुक्त का दिनांक/वसती/आवंदन संख्या/खानेदार(विवा-पति-संतक)) :

(19) अस्थिति :

पूर्व अंशों का विवरण

Data Digitally Signed by: MAHAK SINGH (REVENUE INSPECTOR)

दिनांक/समय/वारा: 21-03-2025 12:07:04 गुरुवार : मंग

❶ यह अंश उपरोक्त एलेक्ट्रॉनिक हस्ताक्षरों द्वारा किया गया है और इसका हस्ताक्षर प्रमाणित किया गया है।

ग्राम कोड : MAHAK SINGH गुरुवार : मंग

ग्राम कोड नं: 21-03-2025 12 07 04

❶ Not Applicable For Online Prints ❶ अधिक जानकारी के लिए या अधिकारियों से संपर्क करें।
upbhulekh.gov.in Website पर क्लिक करें या QR Code स्कैन करें।

