



सत्यमेव जयते

INDIA NON JUDICIAL

Government of Uttar Pradesh


5987/ra

73

Serial No. ....  
ACC Name: AVINASH KUMAR PATIL  
CC Code:UP14176104  
ACC Add.:Collectorate Compound, Mirzapur  
License: 44, District Mirzapur  
Mob. No.:9450315123  
Signature: Avinash

e-Stamp

Certificate No. : IN-UP89335546927280U  
Certificate Issued Date : 12-May-2022 05:51 PM  
Account Reference : NEWIMPACC (SV)/ up14176104/ MIRZAPUR SADAR/ UP-MRZ  
Unique Doc. Reference : SUBIN-UPUP1417610468088001626602U  
Purchased by : KUNJ BIHARI LAL REALITY PVT LTD DIR SUNIL  
Description of Document : Article 23 Conveyance  
Property Description : ARAZI NO.147 , 468/2 , 469 , 471 , MAUJA BARAUNDHA ANDAR , SADAR MIRZAPUR  
Consideration Price (Rs.) :  
First Party : GIRJA SHANKER AGRAWAL and OTHERS  
Second Party : KUNJ BIHARI LAL REALITY PVT LTD DIR SUNIL  
Stamp Duty Paid By : KUNJ BIHARI LAL REALITY PVT LTD DIR SUNIL  
Stamp Duty Amount(Rs.) : 6,99,000  
(Six Lakh Ninety Nine Thousand only)



Please write or type below this line

Gris Agrawal

Anju Agrawal

Shraddha Agrawal

Shinali Agrawal

Kunjabehari lal realty pvt. ltd.

SKM

Director

QT 0006634370

Statutory Alert:

- 1. The authenticity of this Stamp certificate should be verified at 'www.shclstamp.com' or using e-Stamp Mobile App of Stock Holding.
- Any discrepancy in the details on this Certificate and as available on the website / Mobile App renders it invalid.
- 2. The onus of checking the legitimacy is on the users of the certificate.
- 3. In case of any discrepancy please inform the Competent Authority.



## किस्म दस्तावेज विक्रय विलेख पत्र

1-	कार्यालय का नाम : उप निबन्धक-सदर मीरजापुर यह विक्रय पत्र निम्न पक्षकारों के मध्य निष्पादित किया गया है
विक्रेतागण/प्रथम पक्षगण का नाम व विवरण एवं संख्या-4	
1-	गिरजाशंकर अग्रवाल पुत्र विश्वनाथ प्रसाद अग्रवाल निवासी मोहल्ला-पीली कोठी, रोडवेज के पास, नई बस्ती, तप्पा-84, परगना-कंति, तहसील-सदर, जिला-मीरजापुर, व्यवसाय-व्यापार, मो०नं०-9712651418, आधार कार्ड नं०-XXXX XXXX 4883, पैन नं०-CJYPS8662R,
2-	अंजू पत्नी विश्वनाथ व 3-श्रद्धा पत्नी स्व० श्रीनारायण व 4-शिवाली पत्नी त्रिवेणी निवासीगण मोहल्ला-पंसारी टोला, तप्पा-84, परगना-कंति, तहसील-सदर, जिला-मीरजापुर, व्यवसाय-व्यापार, आधार कार्ड नं०-XXXX XXXX 2771, XXXX XXXX 0879, XXXX XXXX 1453, मो०नं०-9712651418, पैन नं०-AAPPA0797D, ACCPA6536D, APAPA6910L,
क्रेता/द्वितीय पक्ष का नाम व विवरण एवं संख्या-1	
1-	कुंज बिहारीलाल रियलिटी प्रा०लि० कारपोरेट आफिस 117 कीका स्ट्रीट गुलालबाड़ी, मुम्बई-4 बजरिये डायरेक्टर सुनील कांतीलाल शाह पुत्र कांतीलाल शाह निवासी न्यू इन्द्रा भुवन बिल्डिंग, चौथा मंजील, रूम नं०-10, 101, बाळकेश्वर रोड, मुम्बई, मलवार हिल, महाराष्ट्र-400006, हाल पता मोहल्ला-पंसारी टोला, शहर व जिला-मीरजापुर, व्यवसाय-व्यापार, प्रस्तुतकर्ता पैन नं०-AACPS4431M, मो०नं०-9821123108, आधार कार्ड नं०-XXXX XXXX 9872, कम्पनी पैन नं०-AAECK5598E,

G.S. Agrawal

Anju Agrawal

Shradha Agrawal

Shivali Agrawal

Kunjbehari lal realty pvt. ltd.

Director

विक्रित सम्पत्ति के मूल्यांकन का विवरण				
प्रारूप	पेज	क्रमांक	कोड	मूल्यांकन दर प्रति वर्गमीटर
4	46	81	0007	मु0-5750/-रूपये
प्रतिफल/विक्रय मूल्य				मु0-99,75,000/-रूपये
वास्तविक बाजारु/सरकारी मूल्य				मु0-99,75,000/-रूपये
अदा स्टांम्प शुल्क				मु0-6,99,000/-रूपये
विक्रित भूमि का क्षेत्रफल				1734.7 वर्गमीटर
निर्माण की स्थिति				अनिर्मित
सम्पत्ति प्राप्ति का श्रोत				राजस्व अभिलेखो मे दर्ज है
3-	प्रथम पक्षगण एवं द्वितीय पक्ष के मध्य विक्रित सम्पत्ति के सम्बन्ध मे पूर्व मे विक्रय पत्र रजिस्ट्रीकृत नही कराया गया है।			
क	विक्रेतागण/क्रेता अनुसूचित जाति/अनुसूचित जनजाति के नही है।			
ख	विक्रित भूमि पट्टा तथा नजुल से प्रभावित नही है।			
ग	विक्रित भूमि किसी धार्मिक संस्था/ट्रस्ट/मठ/वक्फ की नही है।			
घ	विक्रित भूमि विन्ध्य विकास प्राधिकरण एवं नगरपालिका के अन्दर है।			
ड	विक्रित भूमि का सट्टा या इकरारनामा नही हुआ है			
च	विक्रित भूमि आवासीय उद्देश्य से क्रय की जा रही है।			
4	विक्रित सम्पत्ति का विवरण			
क	सम्पत्ति का प्रकार	:	आवासीय	
ख	परगना	:	कंतित	
ग	ग्राम/मोहल्ला	:	मौजा-बरौंधा अन्दर, तप्पा-84, परगना-कंतित, तहसील-सदर, जिला-मीरजापुर	
घ	सम्पत्ति का विवरण	:	आराजी नं0-468/2. रकबा 0.0510 हेक्टेयर यूनिक कोड-2208650468300112 आराजी नं0-147 रकबा 0.0510 हेक्टेयर यूनिक कोड-2208650147000012 आराजी नं0-469 रकबा 0.0760 हेक्टेयर यूनिक कोड-2208650469000012 आराजी नं0-471 रकबा 0.2150 हेक्टेयर यूनिक कोड-2208650471000012	

G.S. Agrawal



Anju Agrawal Shradelha Agrawal



Shivali Agrawal



Kunjbehari lal realty pvt. Ltd.



Director

ड	विक्रित भूमि का कुल क्षेत्रफल	1734.7 वर्गमीटर
च	तहसील	सदर
छ	जिला	मीरजापुर
ज	चौहद्दी - पूरब - जमीन रामलला अग्रवाल पश्चिम- जमीन किशन अग्रवाल व CIEL एडवाइजरी बजरिए पार्टनर आकाश सुनील शाह आदि उत्तर - जमीन किशन अग्रवाल व CIEL एडवाइजरी बजरिए पार्टनर आकाश सुनील शाह आदि व प्राइवेट रास्ता 40 फीट चौड़ा आराजी नं0-146 दक्षिण -मेहरोत्रा पेट्रोल पम्प व मकान कृपाल दास	
5-	विक्रेतागण के पक्ष मे उक्त अचल सम्पत्ति के स्वामित्व/मालिकाना हक निम्न श्रोत से प्राप्त हुआ है-	

विदित हो कि निम्नांकित विवरण की भूमि जिसका विवरण इस विक्रय विलेख के अन्त मे वर्णित है को हम प्रथम पक्ष संख्या-1 ने जरिए पंजीकृत बैनामा दिनांकित-09-02-2011 को 1-शिवसागर पुत्र स्व0 नवल किशोर निवासी बरौंधा अन्दर, तप्पा-84, परगना-कंति, तहसील-सदर, जिला-मीरजापुर निवासी मोहल्ला-स्टेशन रोड, पीलीकोठी, शहर व जिला-मीरजापुर से क्रय किया था जिसका विवरण उपनिबन्धक कार्यालय सदर, मीरजापुर के बही संख्या-1 जिल्द संख्या-4207 के पृष्ठ संख्या-225 से 262 तक दस्तावेज क्रमांक-616 पर पंजीकृत है तथा हम प्रथम पक्ष संख्या-2, 3 व 4 ने मिलकर जरिए पंजीकृत बैनामा दिनांकित-17-01-2008 को कृपाल दास पुत्र स्व0 नान्हकचन्द निवासी स्टेशन रोड, पोस्ट-सदर, जिला-मीरजापुर से क्रय किया था जिसका विवरण उपनिबन्धक कार्यालय सदर, मीरजापुर के बही संख्या-1 जिल्द संख्या-3373 के पृष्ठ संख्या-123 से 170 तक दस्तावेज क्रमांक-380 पर पंजीकृत है जिसके आधार पर हम प्रथम पक्षगण को निम्नांकित विवरण की भूमि को हस्तान्तरण करने के बावत हम प्रथम पक्षगण को हर प्रकार का अधिकार प्राप्त है। हम प्रथम पक्षगण को रूपयो की सख्त जरूरत वास्ते निज खर्च एवं गृहस्थी के दरपेश है जो बिना निम्नांकित विवरण की भूमि के विक्रय किये रूपयो का मिलना कही से सम्भव नहीं है। इस लिहाज से हम प्रथम पक्षगण ने यह मुनासिब समझा कि अपनी निम्नलिखित भूमि को विक्रय करके अपनी आवश्यकता की पूर्ति कर लें। ऐसी सूरत में हम प्रथम पक्षगण ने अपने निम्नलिखित भूमि के विक्रय की बातचीत कई लोगों से

G.S. Agrawal



Anju Agrawal Shradha Agrawal Shivali Agrawal



Kunjbehari Lal Realty Pvt. Ltd.

Director

किया जिसमें सबसे अधिक कीमत मु०-99,75,000/-रूपये अक्षरन (निन्यानबे लाख पचहत्तर हजार रूपये) क्रेता/द्वितीय पक्ष देने को तैयार है। उक्त विक्रय मूल्य हम प्रथम पक्षगण को कबूल व मंजूर है तथा जो बाजारु दर से उचित व माकूल है। लिहाजा हम प्रथम पक्षगण यह विक्रय पत्र बहक द्वितीय पक्ष के निष्पादित कर स्वयं व अपने वैध उत्तराधिकारियो एवं वैध प्रतिनिधियों सहित निम्नाकिंत शर्तो से आबद्ध होते है :-

6- यह कि हम प्रथम पक्षगण ने द्वितीय पक्ष/क्रेता से निम्नाकिंत विवरण की भूमि के बावत कुल तयशुदा धनराशि मु०-99,75,000/-रूपये बयनामा/रजिस्ट्री के पूर्व समक्ष गवाहान प्राप्त कर लिया है। जिसका विवरण निम्नवत है:-

विक्रेतागण	चेक संख्या	रूपया
गिरजाशंकर	000308	मु०-21,56,400/-रूपये
अंजू	000309	मु०-26,06,200/-रूपये
श्रद्धा	000310	मु०-26,06,200/-रूपये
शिवाली	000311	मु०-26,06,200/-रूपये
कुल योग मु०-99,75,000/-रूपये समस्त चेक बैंक ऑफ बड़ौदा, शाखा मीरजापुर समस्त चेक दिनांक-17-05-2022		

अब एक भी पैसा निम्नाकिंत विवरण की भूमि के बावत जिम्में क्रेता पाना शेष नही रह गया है। काश आज के बाद हम प्रथम पक्षगण विक्रित भूमि के निस्वत किसी प्रकार की कोई धनराशि की माँग करे तो वह इस विक्रय विलेख के समक्ष अमान्य व निष्प्रभावी होगा।

7- प्रथम पक्षगण निम्नवत् अभिकथन करते है :-

क- यह कि उक्त सम्पत्ति प्रथम पक्षगण के पूर्ण रूप से कब्जे एवं स्वामित्व में है जिस पर कोई ऋण/कर एवं अन्य प्रभार बकाया नही है और न ही किसी अदालती कार्यवाही में विवादास्पद है। निम्नाकिंत विवरण की भूमि पर किसी प्रकार का वाद अथवा ऋण पाया जावे या विक्रित भूमि या उसका जुज अंश द्वितीय पक्ष के कब्जा दखल से निकल जावे तो द्वितीय पक्ष को इस विक्रय विलेख के आधार पर यह कानूनन अधिकार होगा कि वह अपना सम्पूर्ण विक्रय मूल्य मय बैनामा खर्चा कानूनी ब्याज के हिसाब से हम प्रथम पक्षगण के दीगर जायदाद से वसूलकर लेवे।

G.S. Agrawal

Anju Agrawal

Shraddha Agrawal


Shivali Agrawal

Kunjbehari lal realty pvt. ltd.

Director

- ख- यह कि प्रथम पक्षगण ने इससे पूर्व उक्त सम्पत्ति को किसी अन्य को विक्रय पत्र, दान पत्र, बंधकनामा, वसीयतनामा या अन्य प्रकार से हस्तान्तरित नहीं किया है।
- ग- यह कि प्रथम पक्षगण को निम्नांकित विवरण सम्पत्ति को विक्रय करने का पूर्ण अधिकार है तथा वे सभी अधिकार आज से इस विलेख के आधार पर द्वितीय पक्ष को प्राप्त हो गये हैं तथा द्वितीय पक्ष अपना नाम निम्नांकित विवरण की सम्पत्ति पर बतौर स्वामी सरकारी अभिलेखों में दर्ज करा सकते हैं जिसमें हम प्रथम पक्षगण अपना पूर्ण सहयोग द्वितीय पक्ष को देगा। जिसमें हम प्रथम पक्षगण व वारिसान प्रथम पक्षगण को न कोई आपत्ति है और न भविष्य में कभी होगा।
- घ- यह कि निम्नांकित विवरण की भूमि पर द्वितीय पक्ष का कब्जा दखल मालिकाना दे दिया गया है।
- ङ- यह कि निम्नांकित विवरण की भूमि सभी प्रकार के भारों और प्रभारों से मुक्त है। इस विक्रय पत्र के निष्पादन दिनांक से पूर्व के समस्त प्रभारों का दायित्व हम प्रथम पक्षगण का है तथा भविष्य में उत्पन्न प्रभार का दायित्व द्वितीय पक्ष का होगा। भूमि के स्वामित्व सम्बन्धी त्रुटि के लिए हम प्रथम पक्षगण उत्तरदायी होगा।
- च- यह कि इस विक्रय पत्र के निष्पादन की तिथि से निम्नांकित विवरण की भूमि का स्वामित्व द्वितीय पक्ष में निहित हो गया है एवं वह स्वयं, उसका उत्तराधिकारी, वारिस इसका उपयोग एवं उपभोग अपनी इच्छानुसार कर सकेंगे जिसमें प्रथम पक्षगण एवं उसके उत्तराधिकारी एवं वारिस किसी प्रकार की बाधा नहीं डालेंगे।
- छ- यह कि इस विक्रय पत्र के निष्पादन की तिथि से द्वितीय पक्ष निम्नांकित विवरण की सम्पत्ति को किसी को भी हस्तान्तरित करने एवं इच्छानुसार उपयोग व उपभोग एवं विक्रय, वसीयत, दान आदि करने के लिए स्वतन्त्र है।
- 8- यह कि द्वितीय पक्ष अभिकथन करते हैं कि द्वितीय पक्ष ने निम्नांकित विवरण की भूमि पर प्रथम पक्षगण के स्वामित्व/मालिकाना हक के सम्बन्ध में सभी आवश्यक परीक्षण कर लिया है और वह उक्त अचल सम्पत्ति पर प्रथम पक्षगण के स्वामित्व/मालिकाना हक के सम्बन्ध में पूर्णतः सन्तुष्ट है।

G.S. Agrawal



Anju Agrawal Shradha Agrawal Shivali Agrawal



Kunjbehari Lal Realty Pvt. Ltd.



Director

- 9- यह कि इस प्रकार प्रथम पक्षगण अर्थात् विक्रेतागण ने सम्पूर्ण प्रतिफल प्राप्त करने के पश्चात् इस विक्रय विलेख का निष्पादन किया। अतएव इस विक्रय पत्र में उल्लिखित उपरोक्त तथ्यों एवं शर्तों के साक्ष्य स्वरूप दोनों पक्षकारों ने इस पर बिना किसी दबाव अथवा प्रलोभन के तथा पूर्ण होशो हवास में निम्नलिखित दो गवाहों के समक्ष हस्ताक्षर किये।
- 10- यह कि विक्रित आराजी नं०-468/2 रकबा 0.0510 हेक्टेयर स्थित मौजा-बरौधा अन्दर, तप्पा-84, परगना-कंति, तहसील-सदर, जिला-मीरजापुर पर अंकित खातेदार गिरजाशंकर पुत्र विश्वनाथ प्रसाद अग्रवाल निवासी मोहल्ला-पिली कोठी, रोडवेज के पास, नई बस्ती, मीरजापुर बनाम राज्य वाद संख्या-39 वर्ष 2012-2013 बावत राजस्व संहिता की धारा 143 के अन्तर्गत उपजिलाधिकारी महोदय सदर मीरजापुर के यहाँ में पारित आदेश दिनांक-14-01-2013 के आधार पर उक्त आराजी के सम्पूर्ण रकबे को कृषि से भिन्न जैसे कृषि उद्यानकरण, पशुपालन, सामाजिक वानिकी जिसमें मतस्य सम्बर्धन से भिन्न प्रयोजन अर्थात् अकृषक रूप में प्रयुक्त होने के कारण ज०वि०अधि० की धारा 143 के अन्तर्गत भू-राजस्व से मुक्त किया गया है।
- 11- ह कि विक्रित आराजी नं०-147 रकबा 0.0510 हेक्टेयर में अपना सम्पूर्ण अंश रकबा 0.0255 हेक्टेयर व आराजी नं०-469 रकबा 0.0760 हेक्टेयर में अपना सम्पूर्ण अंश रकबा 0.0380 हेक्टेयर व आराजी नं०-471 रकबा 0.2150 हेक्टेयर स्थित मौजा-बरौधा अन्दर, तप्पा-84, परगना-कंति, तहसील-सदर, जिला-मीरजापुर पर अंकित खातेदार अंजू अग्रवाल पत्नी विश्वनाथ अग्रवाल, शिवाली अग्रवाल पत्नी त्रिवेणी अग्रवाल व श्रद्धा अग्रवाल पत्नी नारायण अग्रवाल निवासीगण मोहल्ला-पंसारी टोला बनाम राज्य वाद संख्या-36 वर्ष 2012-2013 बावत के बावत राजस्व संहिता की धारा 143 के अन्तर्गत उपजिलाधिकारी महोदय सदर मीरजापुर में पारित आदेश दिनांक-14-01-2013 के आधार पर उक्त आराजी के सम्पूर्ण रकबे को कृषि से भिन्न जैसे कृषि उद्यानकरण, पशुपालन, सामाजिक वानिकी जिसमें मतस्य सम्बर्धन से भिन्न

G S Agrawal



Anju Agrawal Shradha Agrawal



Shivali Agrawal



Kunjbehari lal realty pvt. ltd.

Director

प्रयोजन अर्थात् अकृषक रूप में प्रयुक्त होने के कारण ज०वि०अधि० की धारा 143 के अन्तर्गत भू-राजस्व से मुक्त किया गया है।

12- यह कि इस विक्रय विलेख में जहाँ-जहाँ शब्द प्रथम पक्षगण व द्वितीय पक्ष अंकित है उससे मुराद वारिसान व कायम मुकामान है व भविष्य में रहेगे तथा सम्पूर्ण सरायत वसीका हाजा की पूरी पाबन्दी हम प्रथम पक्षगण व वारिसान व कायम मुकामान प्रथम पक्षगण पर बखूबी है व भविष्य में रहेगी।

अतः हम प्रथम पक्षगण प्रसन्नता पूर्वक स्वस्थ मस्तिष्क से बिना किसी जोर दबाव नाजायज के अपनी स्वेच्छा से पढ़ व पढ़वाकर, सुन व समझकर यह दस्तावेज बैनामा बहक द्वितीय पक्ष के तहरीर कर पंजीकृत करा रहे है कि प्रमाण रहे व वक्त जरूरत पर काम आवे।

विवरण विक्रित आराजी स्थितः—मौजा—बरौंधा अन्दर, तप्पा—84, परगना—कंति, तहसील—सदर, जिला—मीरजापुर के आराजी नं०—468/2. रकबा 0.0510 हेक्टेयर में अपना सम्पूर्ण अंश रकबा 0.0375 हेक्टेयर व आराजी नं०—147 रकबा 0.0510 हेक्टेयर में अपना सम्पूर्ण अंश रकबा 0.0255 हेक्टेयर व आराजी नं०—469 रकबा 0.0760 हेक्टेयर में अपना सम्पूर्ण अंश रकबा 0.0380 हेक्टेयर व आराजी नं०—471 रकबा 0.2150 हेक्टेयर में अपने अंश में से रकबा 0.07247 हेक्टेयर इस प्रकार कुल योग 4 गाटा कुल रकबा 0.3930 हेक्टेयर में हम प्रथम पक्षगण द्वारा रकबा 1734.7 वर्गमीटर यानी 0.17347 हेक्टेयर (एक हजार सात सौ चौतीस दशमलव सात वर्गमीटर) द्वितीय पक्ष को विक्रय किया जा रहा है जिसकी चौहददी उपरोक्तानुसार व पैमाईश संलग्न नक्शे के अनुसार है -

G.S. Agrawal



Anju Agrawal Shradha Agrawal



Shivali Agrawal



Kunjbehari Lal Realty Pvt. Ltd.



*[Signature]*

Director

मसविदा किया-श्री आकाश द्विवेदी एडवोकेट, कलेक्ट्रेट कम्पाउण्ड, मीरजापुर  
 मो0नं0-8460653464, 9451992100 Akash Dwivedi  
 टाईप किया-सचिन देव गुप्ता दीवानी कचहरी, मीरजापुर, रजि0नं0-485/13  
 मो0नं0-9984660788  
 दिनोंक-17-05-2022

ह0 प्रथम पक्षगण

ह0 द्वितीय पक्ष

G.S. Agrawal

Anju Agrawal Shradha Agrawal  
 Shivali Agrawal

Kunjbehari lal realty pvt. ltd.

SKM

Director



गवाह-1-

किशन अग्रवाल पुत्र स्व0 बंशीधर अग्रवाल निवासी पंसारी टोला,  
 एस0बी0आई0 के पास, जिला-मीरजापुर, मो0नं0-8004126660,  
 आधार कार्ड सं0-XXXXXXXX0479

Kishan Agrawal



गवाह-2-

रंजना अग्रवाल पत्नी स्व0 बंशीधर अग्रवाल निवासिनी चौबेटोला,  
 जिला-मीरजापुर, मो0नं0-9415246843, आधार कार्ड  
 सं0-XXXXXXXX6739

Ranjana Agrawal



गवाह-3-

CIEL Advisor LLP 6<sup>th</sup> flor 1<sup>st</sup> plot 115/119 कीका स्ट्रीट,  
 गुलालबाड़ी, मुम्बई-4 बजरिये बजरिये पार्टनर आकाश सुनील  
 शाह पुत्र सुनील कांतीलालशाह निवासी न्यू इन्द्रा भुवन बिल्डिंग,  
 चौथा मंजील, रूम नं0-10, 101, बाळकेश्वर रोड, मुम्बई, मलवार  
 हिल, महाराष्ट्र-400006, हाल पता मोहल्ला-पंसारी टोला, शहर व  
 जिला-मीरजापुर मो0नं0-9920603223,  
 आधार कार्ड सं0-XXXXXXXX2741

Akash



विक्रित भूमि का फोटो

विवरण विक्रित आराजी स्थित:-मौजा-बरौंधा अन्दर, तप्पा-84, परगना-कंति, तहसील-सदर, जिला-मीरजापुर



G.S. Agrawal Anju Agrawal Shradha Agrawal Shivali Agrawal



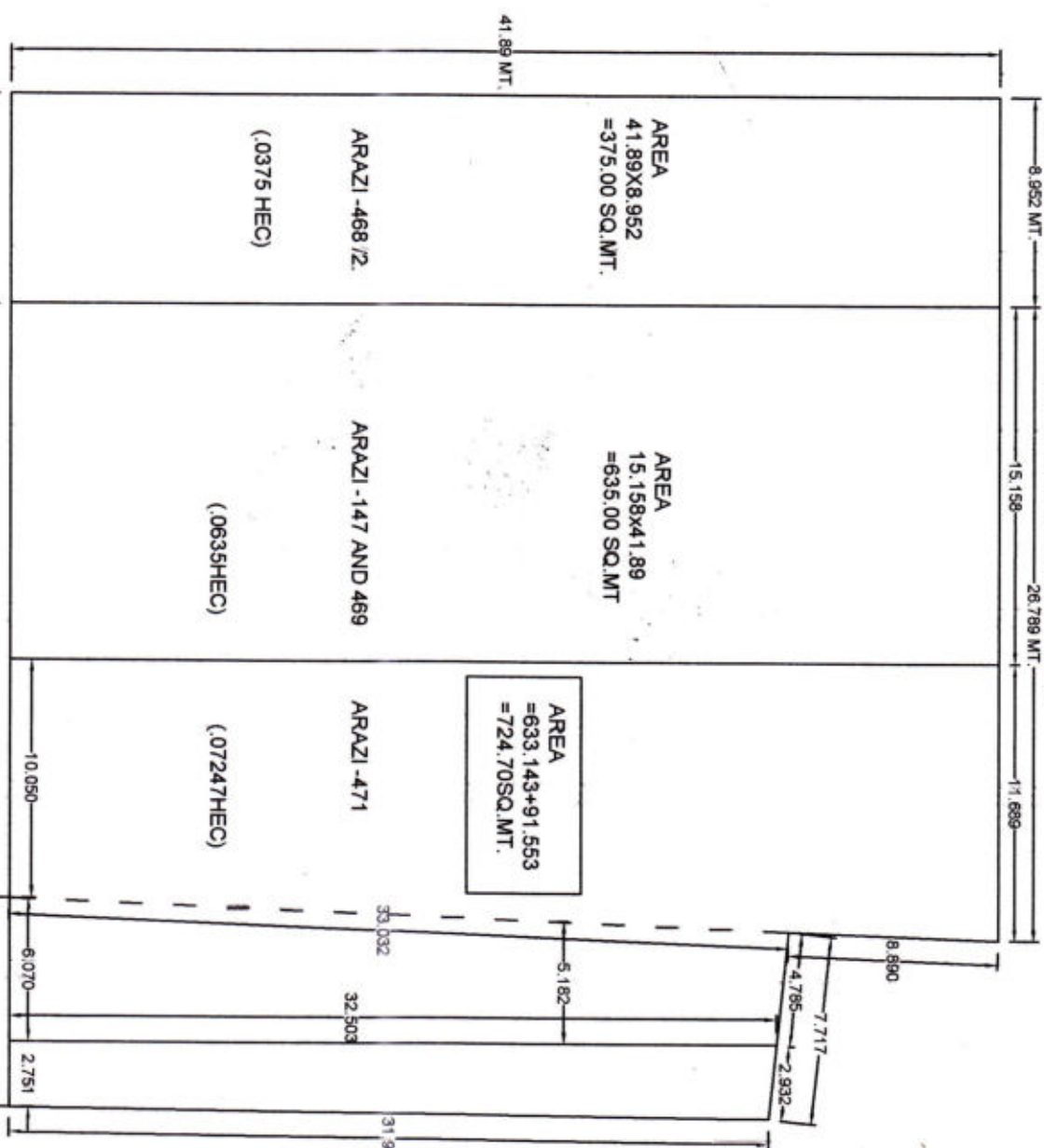
Kunjbehari lal realty pvt. ltd.

*Kumar*

Director



**MEHROTRA PETROL PUMP AND HOUSE OF KRIPAL DAS**



*Cs Agrawal*  
 LAND OF KISHAN AGRAWAL  
 AND  
 CIEL ADVISERY (BAJARIYE PARTNER -AKASH SUNIL SHAH) ETC

*Anju Agrawal*  
 LAND OF KISHAN AGRAWAL  
 AND  
 CIEL ADVISERY (BAJARIYE PARTNER -AKASH SUNIL SHAH) ETC

*Shradha Agrawal*  
 LAND OF KISHAN AGRAWAL  
 AND  
 CIEL ADVISERY (BAJARIYE PARTNER -AKASH SUNIL SHAH) ETC

PROPOSED DRIVE  
 RASTA  
 40 FEET RASTA  
 ARAZI NO :- 146

*Kunjbehari Lal Realty Pvt. Ltd.*

LAND OF KISHAN AGRAWAL AND CIEL ADVISERY (BAJARIYE PARTNER -AKASH SUNIL SHAH) ETC.

**AREA CHART**

SO. FT.	SQ. MT.
18665.372	1734.70
	(17347 HEC)

EXISTING BUILDING PLAN SITUATED AT MAUZA:-BARAUNDHA ANDER ARAZI NO :- 468, 469, 147, 471 TAHSIL- SADAR DISTRICT -M.Z.P (U.P)

- OWNER:-
- 1-GIRJA SHANKAR AGRAWAL
  - 2-ANJU
  - 3-SHRADHA W/O LATE NARAYAN JI AGRAWAL
  - 4-SHIVALI TRIVENI

DRG NO - MARCH-2022

CONSULTANT :-  
 ARVIND KUMAR VERMA  
 (D.CIVIL ENGINEER)

**ARVIND KUMAR VERMA**  
 D. CIVIL (ENGR)

V. V. P. License No. 02

*Director*  
 Ramesh Chandra Gupta Oil Mill  
 Velloreslyganj Mirzapur (U.P.)  
 Mob.: 9335786182, 80004055421



100000  
100000

100000

100


6.00

1	100000
2	100000
3	100000
4	100000
5	100000
6	100000
7	100000
8	100000
9	100000
10	100000

आवेदन सं०: 202201000007726

बही संख्या 1 जिल्द संख्या 10072 के पृष्ठ 105 से 124 तक क्रमांक  
5987 पर दिनांक 18/05/2022 को रजिस्ट्रीकृत किया गया।

रजिस्ट्रीकरण अधिकारी के हस्ताक्षर

  
सुनील कुमार सिंह  
उप निबंधक : सदर  
मिर्जापुर  
18/05/2022

प्रिंट करें



बही सं०: 1

रजिस्ट्रेशन सं०: 5987

वर्ष: 2022

निष्पादन लेखपत्र वाद सुनने व समझने मजमुन व प्राप्त धनराशि रु प्रलेखानुसार उक्त

विक्रेता: 1

श्री गिरजाशंकर अग्रवाल, पुत्र श्री विश्वनाथ प्रसाद अग्रवाल

निवासी: पीली कोठी, रोडवेज के पास, नई बस्ती, जिला मिर्जापुर

व्यवसाय: व्यापार

विक्रेता: 2



श्रीमती अंजू, पत्नी श्री विश्वनाथ

निवासी: पंसारी टोला, तहसील सदर जिला मिर्जापुर

व्यवसाय: व्यापार

विक्रेता: 3



श्रीमती श्रद्धा, पत्नी श्री स्व० श्री शिरायन

निवासी: पंसारी टोला, तहसील सदर जिला मिर्जापुर

व्यवसाय: व्यापार

विक्रेता: 4



श्रीमती शिवाली, पत्नी श्री त्रिवेणी

निवासी: पंसारी टोला, तहसील सदर जिला मिर्जापुर

व्यवसाय: व्यापार

विक्रेता: 1



श्री सुंज बिहारीलाल रियासती प्रा० लि० के दूता सुनील कांतीलाल शाह, पुत्र श्री कांतीलाल शाह

निवासी: रूम नं०-10,101, बाळकेश्वर रोड, मुम्बई मलवार हिल, महाराष्ट्र हाल पता-पंसारी टोला जिला मिर्जापुर

व्यवसाय: व्यापार

ने निष्पादन स्वीकार किया। जिनकी पहचान

पहचानकर्ता: 1



श्री किशन अग्रवाल, पुत्र श्री बंशीधर अग्रवाल

निवासी: पंसारी टोला, एस०बी०आई० के पास, जिला मिर्जापुर

व्यवसाय: अन्य

पहचानकर्ता: 2



श्रीमती रंजना अग्रवाल , पत्नी श्री स्व० बंशीधर अग्रवाल

निवासी: चौबेटोला, जिला मिर्जापुर  
रंजना अग्रवाल

व्यवसाय: गृहिणी



रजिस्ट्रीकरण अधिकारी के हस्ताक्षर

सुनील कुमार सिंह  
उप निबंधक : सदर  
मिर्जापुर  
18/05/2022

ने की। प्रत्यक्षतः भद्र साक्षियों के निशान अंगूठे नियमानुसार  
लिए गए हैं।  
टिप्पणी:

मो० अख्युब  
निबंधक लिपिक मिर्जापुर  
18/05/2022

प्रिंट करें



## कमीशन पुष्टि विलेख - धारा-52

आवेदन सं०: 202201000007726

विक्रय पत्र

बही सं०: 1

रजिस्ट्रेशन सं०: 5987

वर्ष: 2022

प्रतिफल- 9975000 स्टाम्प शुल्क- 699000 बाजारी मूल्य - 9975000 पंजीकरण शुल्क  
- 99750 प्रतिलिपिकरण शुल्क - 60 योग : 99810

प्रार्थना पत्र कमीशन दिनांक द्वारा  
श्री, गिरजाशंकर अग्रवाल के क्रम में  
मै उप निबंधक सुनील कुमार सिंह  
जनपद : सदर मिर्जापुर



श्री, गिरजाशंकर अग्रवाल  
पुत्र श्री विश्वनाथ प्रसाद अग्रवाल  
व्यवसाय : व्यापार  
निवासी : पीली कोठी, रोडवेज के पास, नई  
बस्ती, जिला मिर्जापुर

पर उपस्थित हुआ। उक्त श्री गिरजाशंकर अग्रवाल द्वारा यह लेखपत्र निबंधन हेतु मेरे समक्ष  
समय 18/05/2022 एवं 07:12:23 PM बजे उक्त निवास/अन्य स्थान पर प्रस्तुत किया गया।

रजिस्ट्रीकरण अधिकारी के हस्ताक्षर

सुनील कुमार सिंह  
उप निबंधक : सदर  
मिर्जापुर

18/05/2022

निबंधक लिपिक  
मो० अय्यूब .



प्रिंट करे



Handwritten signature or initials in the bottom right corner.



Handwritten signature or initials in the bottom right corner.







भाग 1

प्रस्तुतकर्ता अथवा प्रार्थी द्वारा रखा जाने वाला

उपनिबन्धक सदर मिर्जापुर क्रम संख्या 2022260010406

आवेदन संख्या : 202201000007726

लेख या प्रार्थना पत्र प्रस्तुत करने का दिनांक 2022-05-18 00:00:00

प्रस्तुतकर्ता या प्रार्थी का नाम गिरजाशंकर अग्रवाल

लेख का प्रकार विक्रय पत्र

प्रतिफल की धनराशि 9975000 / 9975000.00

1. रजिस्ट्रीकरण शुल्क 99750

2. प्रतिलिपिकरण शुल्क 60

3. निरीक्षण या तलाश शुल्क

4. मुद्रांतर के अधिप्रमाणीकरण लिए शुल्क

5. कमीशन शुल्क

6. विविध

7. याचिका भत्ता

**उपनिबन्धक** 99810

**सदर मिर्जापुर** 2022-05-18 00:00:00

प्रमाण पत्र वापस करने के लिए तैयार होगा 2022-05-18 00:00:00

रजिस्ट्रीकरण अधिकारी के हस्ताक्षर

भाग 1

प्रस्तुतकर्ता अथवा प्रार्थी द्वारा रखा जाने वाला

उपनिबन्धक सदर मिर्जापुर



000634370