

—: बैनामा :—

—:रामपुर विकास प्राधिकरण द्वारा किसानों से आपसी सहमति से भूमि क्रय हेतु विक्रय

विलेख:-


जिलाधिकारी द्वारा निर्धारित सर्किल दर	—	रु0-80,00,000.00 (प्रति हे0)
जिलाधिकारी की अध्यक्षता में गठित समिति द्वारा निर्धारित दर (सर्किल रेट का 4 गुना)	—	रु0-3,20,00,000.00 (प्रति हे0)
विक्रय हेतु प्रस्तावित भूमि का मूल्य	—	रु0-41,92,000.00
विक्रय मूल्य (भूमि + परिसम्पत्ति का मूल्य)	—	रु0-(41,92,000.00 + 00.00)
	—	रु0- 41,92,000.00
ई-स्टाम्प शुल्क	—	रु0-2,93,440.00
ई-स्टाम्प संख्या	—	
निबन्धन, प्रतिलिपिकरण व अन्य शुल्क	—	रु0-41,980.00

विक्रय-विलेख

भूमि का प्रकार	—	कृषि
ग्राम/मोहल्ला	—	पहाडी
परगना व तहसील	—	रामपुर।
जनपद	—	रामपुर।

*Handwritten signatures and stamps:*  
- *रामपुर*  
- *शास्त्री दादव*  
- *महेश पाठ*  
- *नरेश कुमार*

*Handwritten signatures and stamps:*  
- *रामपुर*  
- *रामपुर*

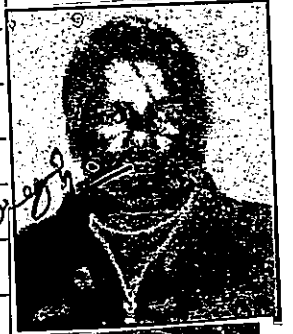


विक्रेता का विवरण :-

श्री - श्री



1	विक्रेता का नाम	श्री कुन्दनलाल पुत्र श्री रामस्वरूप
	निवासी	नि0 ग्राम पहाडी, रामपुर।
	आधार कार्ड संख्या	XXXX XXXX9787
	पैन कार्ड संख्या	IMSPK5785G
	मोबाईल संख्या	7500637993
2	विक्रेता का नाम	श्री नरेन्द्र सिंह पुत्र श्री रामस्वरूप
	निवासी	नि0 ग्राम पहाडी, रामपुर।
	आधार कार्ड संख्या	XXXX XXXX1805
	पैन कार्ड संख्या	CEDPS2546L
	मोबाईल संख्या	7505515585
3	विक्रेता का नाम	श्री नरेश कुमार पुत्र श्री रामस्वरूप
	निवासी	नि0 ग्राम पहाडी, रामपुर।
	आधार कार्ड संख्या	XXXX XXXX0895
	पैन कार्ड संख्या	FHOPK1154B
	मोबाईल संख्या	7060416379
4	विक्रेता का नाम	श्री हेतराम पुत्र श्री रामस्वरूप
	निवासी	नि0 ग्राम पहाडी, रामपुर।
	आधार कार्ड संख्या	XXXX XXXX4153
	पैन कार्ड संख्या	CAKPH2581M
	मोबाईल संख्या	8958467966
5	विक्रेता का नाम	श्री महेन्द्र पुत्र श्री हरिओम
	निवासी	नि0 ग्राम पहाडी, रामपुर।
	आधार कार्ड संख्या	XXXX XXXX9359
	पैन कार्ड संख्या	CFVPP2561M
	मोबाईल संख्या	9917914765
6	विक्रेता का नाम	श्री रामचन्द्र पुत्र श्री हरिओम
	निवासी	नि0 ग्राम पहाडी, रामपुर।
	आधार कार्ड संख्या	XXXX XXXX2296
	पैन कार्ड संख्या	CZRPR5419N
	मोबाईल संख्या	8958115460



श्री - श्री

श्री - श्री

श्री - श्री

श्री - श्री

श्री - श्री

श्री - श्री


श्री - श्री

श्री - श्री

श्री - श्री

श्री - श्री





7	विक्रेता का नाम	श्री लाल सिंह पुत्र श्री हरिओम
	निवासी	नि0 ग्राम पहाडी, रामपुर।
	आधार कार्ड संख्या	XXXX XXXX9757
	पैन कार्ड संख्या	CQHPS9962G
	मोबाईल संख्या	9837943452
8	विक्रेता का नाम	श्री शान्ति सरन पुत्र श्री हरिओम
	निवासी	नि0 ग्राम पहाडी, रामपुर।
	आधार कार्ड संख्या	XXXX XXXX3400
	पैन कार्ड संख्या	HTMPS4094G
	मोबाईल संख्या	9759392658



क्रेता का विवरण :-


रामपुर विकास प्राधिकरण, आवास विकास कालोनी 32/7, रामपुर, 244901 (उ0प्र0).

पैन कार्ड संख्या :- AAALR0333H  
द्वारा :- श्री जगदीश पाल सिंह  
पदनाम :- अवर अभियन्ता  
विभाग :- रामपुर विकास प्राधिकरण, रामपुर।  
जनपद :- रामपुर।  
मोबाईल नं0 :- 9013067386  
आधार कार्ड संख्या - XXXXXXXX 2602



महेश पाल  
रामचन्द्र  
हनुमान  
शान्ति सरन

Handwritten signatures and fingerprints of the buyer and other individuals.



विक्रीत सम्पत्ति का विवरण


क्र० सं०	विक्रेता व पिता /पति का नाम	गाटा संख्या	कुल क्षेत्र (हे० में)	कुल क्षेत्र में से विक्रय हेतु प्रस्तावित क्षेत्र	विक्रय हेतु प्रस्तावित क्षेत्र में अंश	हिस्से के अनुसार विक्रीत क्षेत्र (हे० में)	भू राज स्व
1	2	4	5	6	7	8	9
1	✓ श्री कुन्दनलाल पुत्र श्री रामस्वरूप	360	0.2280	0.131	पूर्ण भाग	0.0164	—
2	✓ श्री नरेन्द्र सिंह पुत्र श्री रामस्वरूप	360	0.2280	0.131	पूर्ण भाग	0.0164	—
3	✓ श्री नरेश कुमार पुत्र श्री रामस्वरूप	360	0.2280	0.131	पूर्ण भाग	0.0164	—
4	✓ श्री हेतराम पुत्र श्री रामस्वरूप	360	0.2280	0.131	पूर्ण भाग	0.0164	—
5	✓ श्री महेन्द्र पुत्र श्री हरिओम	360	0.2280	0.131	पूर्ण भाग	0.0164	—
6	✓ श्री रामचन्द्र पुत्र श्री हरिओम	360	0.2280	0.131	पूर्ण भाग	0.0164	—
7	✓ श्री लाल सिंह पुत्र श्री हरिओम	360	0.2280	0.131	पूर्ण भाग	0.0163	—
8	✓ श्री शान्ति सरन पुत्र श्री हरिओम	360	0.2280	0.131	पूर्ण भाग	0.0163	—

कुल प्रस्तावित क्षेत्रफल 0.1310 हे० में से विक्रीत क्षेत्रफल 0.131 हे० विक्रेतागणों का अंश पूर्ण है।  
 सड़क की स्थिति — कोई नहीं।  
 परिसम्पत्ति — रु०-००.००


विक्रीत सम्पत्ति की चौहद्दी:-

क्रमांक	गाटा संख्या	पूरब	पश्चिम	उत्तर	दक्षिण
1.	360	चकमार्ग	नहर	खेत मौ० नूर खां	खेत नोबत


कुन्दन




नरेश कुमार




नरेश कुमार






Rampur, Uttar Pradesh  
 Ramprasad Das  
 01252-272724, 01252-272725  
 01252-272726, 01252-272727  
 01252-272728, 01252-272729


महेन्द्र सिंह




रामचन्द्र



शान्ति सरन





आवेदन सं०: 202500726013208

(सरकारी)

विक्रय पत्र

वही सं०: 1

रजिस्ट्रेशन सं०: 9803

वर्ष: 2025

प्रतिफल- 4192000 स्टाम्प शुल्क- 293440 बाजारी मूल्य - 4192000 पंजीकरण शुल्क - 41920 प्रतिलिपिकरण शुल्क - 60 योग : 41980

श्री रामपुर विकास प्राधिकरण द्वारा  
जगदीश पाल सिंह अधिकृत पदाधिकारी/ प्रतिनिधि,  
पुत्र श्री अतर सिंह  
व्यवसाय : नौकरी  
निवासी: रामपुर विकास प्राधिकरण जिला रामपुर



श्री, रामपुर विकास प्राधिकरण द्वारा

जगदीश पाल सिंह अधिकृत पदाधिकारी/ प्रतिनिधि

ने यह लखपत्र इस कार्यालय में दिनांक 01/08/2025 एवं 07:15:00 PM चजे  
निबंधन हेतु पेश किया।

रजिस्ट्रेशन अधिकारी के हस्ताक्षर

अनिमेश शर्मा प्रभारी


उप निबंधक :सदर

रामपुर

01/08/2025

निबंधक लिपिक

01/08/2025



विक्रय मूल्य का भुगतान:-

कुल विक्रय मूल्य रू0- 41,92,000.00( इकतालीस लाख बानवे हजार रुपये मात्र) में से विक्रेतागणों को भुगतान की जाने वाली धनराशि का विवरण :-

क्र0 सं0	विक्रेता व पिता /पति का नाम	पता	बैंक का नाम	चैक संख्या	चैक का दिनांक	भुगतान राशि
1	श्री कुन्दनलाल पुत्र श्री रामस्वरूप	नि0 ग्राम पहाडी, रामपुर।	SBI रामपुर।	073301	01-07-25	रू0-5,24,800.00/- (पांच लाख चौबीस हजार आठ सौ रुपये मात्र)
2	श्री नरेन्द्र सिंह पुत्र श्री रामस्वरूप	नि0 ग्राम पहाडी, रामपुर।	SBI रामपुर।	073302	01-07-25	रू0-5,24,800.00/- (पांच लाख चौबीस हजार आठ सौ रुपये मात्र)
3	श्री नरेश कुमार पुत्र श्री रामस्वरूप	नि0 ग्राम पहाडी, रामपुर।	SBI रामपुर।	073303	01-07-25	रू0-5,24,800.00/- (पांच लाख चौबीस हजार आठ सौ रुपये मात्र)
4	श्री हेतराम पुत्र श्री रामस्वरूप	नि0 ग्राम पहाडी, रामपुर।	SBI रामपुर।	073304	01-07-25	रू0-5,24,800.00/- (पांच लाख चौबीस हजार आठ सौ रुपये मात्र)
5	श्री महेन्द्र पुत्र श्री हरिओम	नि0 ग्राम पहाडी, रामपुर।	SBI रामपुर।	073305	01-07-25	रू0-5,24,800.00/- (पांच लाख चौबीस हजार आठ सौ रुपये मात्र)
6	श्री रामचन्द्र पुत्र श्री हरिओम	नि0 ग्राम पहाडी, रामपुर।	SBI रामपुर।	073306	01-07-25	रू0-5,24,800.00/- (पांच लाख चौबीस हजार आठ सौ रुपये मात्र)
7	श्री लाल सिंह पुत्र श्री हरिओम	नि0 ग्राम पहाडी, रामपुर।	SBI रामपुर।	073307	01-07-25	रू0-5,21,600.00/- (पांच लाख इक्कीस हजार छः सौ रुपये मात्र)
8	श्री शान्ति सरन पुत्र श्री हरिओम	नि0 ग्राम पहाडी, रामपुर।	SBI रामपुर।	073308	01-07-25	रू0-5,21,600.00/- (पांच लाख इक्कीस हजार छः सौ रुपये मात्र)

उक्त भूमि चकबन्दी आकार पत्र- 45 में रामस्वरूप व छुट्टन पुत्रगण भुल्ला व रामदयाल

पुत्र उत्तम के नाम अंकित है। रामदयाल पुत्र उत्तम की मृत्यु उपरान्त भूमि वरासतन रामचरन लाल पुत्र रामदयाल के नाम दर्ज हुयी। रामचरनलाल द्वारा उक्त भूमि का बैनामा गोमती वेवा हरिओम के पक्ष में किया गया। गोमती की मृत्यु उपरान्त भूमि उनके वारिस रामचन्द्र, शान्ति सरन, लाल सिंह व महेन्द्र पुत्रगण हरिओम के नाम दर्ज हुयी, जिसका अंकन खतौनी फसली वर्ष 1420-1425 में है। छुट्टन द्वारा अपनी भूमि का बैनामा रामस्वरूप पुत्र भुल्ला के पक्ष में किया गया, जिसका अंकन

शान्ति सरन



रामदयाल



रामचरन लाल



रामचन्द्र



शान्ति सरन




लाल सिंह



महेन्द्र





आवेदन सं०: 202500726013208

वही सं०: 1

रजिस्ट्रेशन सं०: 9803

वर्ष: 2025

निष्पादन लेखपत्र वाद सुनने व समझाने मजमुन व प्राप्त धनराशि रु प्रलेखानुसार उक्त

विक्रेता: 1

श्री कुन्दनलाल,

[KUNDAN


पुत्र श्री रामस्वरूप

निवासी: ग्राम पहाडी जिला रामपुर

व्यवसाय: अन्य

पक्षकार द्वारा सत्यापित पैन XXXXXX 785G

विक्रेता: 2



श्री नरेंद्र सिंह,

[NARENDRA SINGH

पुत्र श्री रामस्वरूप

निवासी: ग्राम पहाडी जिला रामपुर

व्यवसाय: अन्य

पक्षकार द्वारा सत्यापित पैन XXXXXX 546L

विक्रेता: 3



श्री नरेश कुमार,

[NARESH KUMAR

पुत्र श्री रामस्वरूप

निवासी: ग्राम पहाडी जिला रामपुर

व्यवसाय: अन्य

पक्षकार द्वारा सत्यापित पैन XXXXXX 154B

विक्रेता: 4



श्री हेतराम,

[HETRAM

पुत्र श्री रामस्वरूप

निवासी: ग्राम पहाडी जिला रामपुर

व्यवसाय: अन्य

पक्षकार द्वारा सत्यापित पैन XXXXXX 581M

विक्रेता: 5




खतौनी फसली वर्ष 1408-1413 में है। रामस्वरूप की मृत्यु उपरान्त भूमि कुन्दनलाल, हेतराम, नरेश कुमार, नरेन्द्र सिंह पुत्रगण रामस्वरूप व रामवती पत्नी रामस्वरूप के नाम दर्ज हुयी, जिसका अंकन खतौनी फसली वर्ष 1420-1425 में है। रामवती की मृत्यु उपरान्त भूमि कुन्दनलाल, हेतराम, नरेश कुमार, नरेन्द्र सिंह पुत्रगण रामस्वरूप के नाम दर्ज हुयी, जिसका अंकन खतौनी फसली वर्ष 1425-1430 में है। विक्रेतागण अनुसूचित जाति/अनुसूचित जनजाति से सम्बन्धित है। उक्त भूमि कय किये जाने के सम्बन्ध में उ०प्र० राजस्व संहिता 2006 की धारा- 98/99 के तहत न्यायालय जिलाधिकारी रामपुर से अनुमति प्राप्त कर ली गयी है। जिसका आदेश पत्रावली पर संलग्न है। विक्रीत भूमि ना तो किसी को हस्तांतरित की गयी है विक्रीत भूमि हर प्रकार से रेहन व वय व हिबा, ऋण भार, कुर्की, जमानत, बन्धक, दीवानी या राजस्व वाद आदि से मुक्त है, जिसमें किसी अन्य व्यक्ति की भागीदारी नहीं है और ना ही किसी अन्य के पक्ष में विक्रय बैनामा किया गया है। उक्त आराजी को विक्रय करने का मुझ विक्रेता को पूर्ण मालिकाना हक हासिल है, जिसमें गाटा संख्या-360 रकबा-0.2280हे० में से 0.1310 हे० भाग विक्रीत की जाती है। अब जरूरत खुद के उसी किता भूमिधरी आराजी को पूर्ण स्वामित्व एवं अधिकारों व दाखिली खारिजी सहित पूरे होशो हवास स्वस्थ चित से खूब सोच व समझकर बिना किसी दबाव नाजायज किसी शख्स के मय सम्पूर्ण अधिकार सहित मुवलिग रू०-41,92,000.00( इकतालीस लाख बानवे हजार रुपये मात्र) जिसके हिस्सानुसार मुवलिग रू०-5,24,800.00/-(पांच लाख चौबीस हजार आठ सौ रुपये मात्र) कुन्दनलाल के, हिस्सानुसार मुवलिग रू०-5,24,800.00/-(पांच लाख चौबीस हजार आठ सौ रुपये मात्र) नरेन्द्र सिंह के, हिस्सानुसार मुवलिग रू०-5,24,800.00/-(पांच लाख चौबीस हजार आठ सौ रुपये मात्र) नरेश कुमार के, हिस्सानुसार मुवलिग रू०-5,24,800.00/-(पांच लाख चौबीस हजार आठ सौ रुपये मात्र) हेतराम के, हिस्सानुसार मुवलिग रू०-5,24,800.00/-(पांच लाख चौबीस हजार आठ सौ रुपये मात्र) महेन्द्र के, हिस्सानुसार मुवलिग रू०-5,24,800.00/-(पांच लाख चौबीस हजार आठ सौ रुपये मात्र) रामचन्द्र के, हिस्सानुसार मुवलिग रू०-5,21,600.00/-(पांच लाख इक्कीस हजार छः सौ रुपये मात्र) लाल सिंह के व हिस्सानुसार मुवलिग रू०-5,21,600.00/-(पांच लाख इक्कीस हजार छः सौ रुपये मात्र) शान्ति सरन के, होते हैं, बदस्त क्रेता रामपुर विकास प्राधिकरण, आवास विकास कालोनी 32/7,रामपुर 244901 (उ०प्र०) के पक्ष में वय कामिल व

शान्ति सरन  
रामचन्द्र

०५-५०५

रामचन्द्र  
लाल सिंह  
रामचन्द्र  
रामचन्द्र



श्री महेंद्र,

|MAHENDER PAL

पुत्र श्री हरिओम

निवासी: ग्राम पहाडी जिला रामपुर

व्यवसाय: अन्य

पक्षकार द्वारा सत्यापित पैन XXXXXX 561M

चिक्रेता: 6



महेंद्र पाल

श्री रामचन्द्र,

|RAM CHANDER

पुत्र श्री हरिओम

निवासी: ग्राम पहाडी जिला रामपुर

व्यवसाय: अन्य

पक्षकार द्वारा सत्यापित पैन XXXXXX 419N

चिक्रेता: 7



रामचन्द्र

श्री लाल सिंह,

|LAL SINGH

पुत्र श्री हरिओम

निवासी: ग्राम पहाडी जिला रामपुर

व्यवसाय: अन्य

पक्षकार द्वारा सत्यापित पैन XXXXXX 962G

चिक्रेता: 8



लाल सिंह

श्री शान्ति सरन,

|SHANTI SARAN


पुत्र श्री हरिओम

निवासी: ग्राम पहाडी जिला रामपुर

व्यवसाय: अन्य

पक्षकार द्वारा सत्यापित पैन XXXXXX 094G

चिक्रेता: 1



शान्ति सरन

श्री रामपुर विकास प्राधिकरण के द्वारा जगदीश पाल सिंह, |RAMPUR DEVELOPMENT AUTHORITY

पुत्र श्री अतर सिंह


निवासी: रामपुर विकास प्राधिकरण जिला रामपुर

व्यवसाय: नौकरी

पक्षकार द्वारा सत्यापित पैन XXXXXX 333H

ने निष्पादन स्वीकार किया। जिनकी पहचान

पहचानकर्ता : 1



फरोख्त कतई किया यानि आर0डी0ए0 को बेच दिया और कुल जर समन हस्ब तफसील जैल क्रेता मजकूर से जरिये चैक वसूल पाकर कब्जा व दखल मालिकाना विक्रीत संक्रमणीय भूमि पर आज की तारीख से बजाये अपने क्रेता मजकूर का कब्जा वाकई बखूफी कर दिया। अब मुझ विक्रेता व वारिसान विक्रेता का कोई हक व दावा विक्रीत आराजी पर नहीं रह गया है व विक्रय धनराशि क्रेता से बाकी ना रहा। विक्रेता विक्रीत भूमि के प्रतिफल के अतिरिक्त अन्य कोई प्रतिकर या लाभ का दावा कियी न्यायालय में प्रस्तुत नहीं करेगा।

अगर कोई शख्स दावा करे तो वह बिल्कुल नाजायज होवे और अगर विक्रीत आराजी वयशुदा पूर्ण अथवा उसका कोई अंश क्रेता के स्वामित्व व अधिकारों से निकल जावे या कब्जा ना मिले या अन्य किसी प्रकार से विवादित व भारग्रसित पायी जावे तो ऐसी तमाम सूरतों में क्रेता को यह अधिकार होगा कि वह कुल विक्रय मूल्य मय हर्जा व खर्चा विक्रेता उसके वारिसानों तथा दीगर जायदाद चल व अचल से बजरिये अदालत वसूल कर लेवें, जिसमें विक्रेता को कोई आपत्ति नहीं होगी। उपरोक्त विक्रीत भूमि से सम्बन्धित सारे हक व हकूक तथा स्वत्व, सारे अधिकार, विक्रेता ने क्रेता को अंतरित कर दिये हैं, अब क्रेता उपरोक्त भूमि का दाखिल खारिज सरकारी कागजों में अपने नाम दर्ज करा लेवे। विक्रेता को कोई आपत्ति नहीं होगी।

उपरोक्त भूमि किसी अन्य योजना के अन्तर्गत अधिग्रहीत नहीं है, उक्त भूखण्ड का, जिसका आर0डी0ए0 के पक्ष में विक्रय विलेख निष्पादित किया गया है, और प्रश्नगत भूमि का स्वत्व विक्रेता में निहित है। विक्रीत भूमि के सम्बन्ध में किसी प्रकार का कोई वाद किसी भी न्यायालय में विचाराधीन नहीं है।

अतः यह विक्रय विलेख (बैनामा) अपने होशो हवास स्वस्थ चित से बगैर किसी व्यक्ति के अनुचित दबाव से समक्ष साक्षियों के निष्पादित कर दिया ताकि सनद रहे और आवश्यकतानुसार भविष्य पर काम आवे। इस विक्रय पत्र के निष्पादन से मुझ विक्रेता की आजीविका, निवास स्थान व जीवनचर्या परिवर्तित नहीं हो रही है और न ही आजीविका, निवास स्थान व जीवनचर्या पर कोई प्रतिकूल प्रभाव पड़ रहा है।

प्रस्तुत विक्रय विलेख विक्रेतागणों द्वारा उपलब्ध कराये गये कागजात व उसके द्वारा बताये गये तथ्यों व आश्वासन के आधार पर तैयार किया गया है, जिसकी समस्त जिम्मेदारी विक्रेता की है तथा पक्षकारों की पहचान उनके साक्षियों द्वारा की जा रही है।

शुक्र

रामच

प्रभु

प्रभु

प्रभु


प्रभु

NAMEEN KUMAR

2-7-77

शुक्र

प्रभु



श्री राजीव गंगवार , पुत्र श्री बहरी प्रसाद

निवासी: ग्राम पहाडी जिला रामपुर

व्यवसाय: नौकरी

पहचानकर्ता : 2

*Handwritten signature*



श्री नीयत राम, पुत्र श्री भूकन लाल

निवासी: रामपुर विकास प्राधिकरण जिला रामपुर

व्यवसाय: नौकरी

*Handwritten signature*



रजिस्ट्रीकरण अधिकारी के हस्ताक्षर

*Handwritten signature of Anurag Sharma*

अनुराग शर्मा प्रभारी

उप निबंधक : सदर

रामपुर

01/08/2025

ने की। प्रत्यक्षतः भद्र साक्षियों के निशान अंगूठे नियमानुसार लिए गए हैं।

टिप्पणी :

निबंधक लिपिक रामपुर

01/08/2025





विक्रेता अथवा उसका कोई वारिसान भविष्य में उक्त विक्रय की धनराशि के अतिरिक्त अन्य किसी भी धनराशि अथवा लाभ के लिए विभाग से कोई दावा नहीं करेगा और न ही इस सम्बन्ध में किसी न्यायालय में वाद दायर करेगा। विकास कार्य करते समय अगर पैमाईश में क्षेत्रफल कम पाया जाता है अथवा भुगतान गलती से अधिक धनराशि का हो जाता है और विक्रेता अधिक धनराशि स्वयं नहीं लौटाता है, तो 15 प्रतिशत ब्याज प्रति वर्ष की दर से भू-राजस्व की भौति रामपुर विकास प्राधिकरण, रामपुर (आर0डी0ए0) को वसूलने का अधिकार होगा। साथ ही यदि उक्त भूमि पर भविष्य में कोई देयता पायी जाती है, तो उसका समस्त उत्तदायित्व विक्रेता का होगा, जो उक्त देयता को ब्याज सहित देना होगा।

स्थान :- रामपुर।


दिनांक :-

साक्षी नम्बर 1 -

हस्ताक्षर - .....   
 नाम - श्री राजीव गंगवार  
 पदनाम - क्षेत्रीय लेखपाल, ग्राम पहाड़ी, तहसील व परगना रामपुर।  
 पिता का नाम - श्री बद्री प्रसाद






साक्षी नम्बर 2 -

हस्ताक्षर - .....   
 नाम - श्री नौवत राम  
 पदनाम - संविदा कर्मचारी, रामपुर विकास प्राधिकरण, रामपुर।  
 पिता का नाम - श्री भूकन लाल




हस्ताक्षर क्रेता

हस्ताक्षर विक्रेता



Drafted and typed by  
Rampur Development Authority

 रामपुर





आवेदन सं०: 202500726013208

बही संख्या 1 जिल्द संख्या 11507 के पृष्ठ 165 से 178 तक क्रमांक 9803 पर दिनांक 01/08/2025 को रजिस्ट्रीकृत किया गया।

रजिस्ट्रीकरण अधिकारी के हस्ताक्षर

A handwritten signature in black ink, appearing to read 'Animesha'.

आनिमा शर्मा प्रभारी

उप निबंधक : सदर

रामपुर

01/08/2025

