

—: बैनामा :—

—:रामपुर विकास प्राधिकरण द्वारा किसानों से आपसी सहमति से भूमि क्रय हेतु विक्रय

विलेख:-

जिलाधिकारी द्वारा निर्धारित सर्किल दर	—	रु०-1,35,00,000.00 (प्रति हे०)
जिलाधिकारी की अध्यक्षता में गठित समिति द्वारा निर्धारित दर (सर्किल रेट का 4 गुना)	—	रु०-5,40,00,000.00 (प्रति हे०)
विक्रय हेतु प्रस्तावित भूमि का मूल्य	—	रु०-7,22,52,000.00
विक्रय मूल्य (भूमि + परिसम्पत्ति का मूल्य)	—	रु०-(7,22,52,000.00 + 13,822.00)
	—	रु०-7,22,65,822.00
ई-स्टाम्प शुल्क	—	रु०-50,58,620.00
ई-स्टाम्प संख्या	—	
निबन्धन शुल्क, प्रतिलिपिकरण व अन्य शुल्क	—	रु०-7,22,720.00

विक्रय-विलेख

भूमि का प्रकार	—	कृषि
ग्राम/मोहल्ला	—	बड़पुरा शर्की
परगना व तहसील	—	रामपुर।
जानपद	—	रामपुर।

कृष्ण
शर्मा


मन्व केशीर

शर्मा

शर्मा

शर्मा


शर्मा



विक्रेता का विवरण :-


1. श्री इंद्रपाल पुत्र श्री रामदयाल

निवासी - ग्राम बडपुरा शर्की, रामपुर।
आधार कार्ड संख्या - XXXX XXXX 8652
पैन कार्ड संख्या - AUAPP9281G
मोबाईल संख्या - 9927168907



2. श्री त्रिमोहन पुत्र श्री रामदयाल

निवासी - ग्राम बडपुरा शर्की, रामपुर।
आधार कार्ड संख्या - XXXX XXXX 6069
पैन कार्ड संख्या - IXYP5383H
मोबाईल संख्या - 7599235944




3. श्री देवराज पुत्र श्री रामदयाल

निवासी - ग्राम बडपुरा शर्की, रामपुर।
आधार कार्ड संख्या - XXXX XXXX 1013
पैन कार्ड संख्या - AORPD4653B
मोबाईल संख्या - 8191012029





4. श्री जंदकिशोर पुत्र श्री रामदयाल

निवासी - ग्राम बडपुरा शर्की, रामपुर।
आधार कार्ड संख्या - XXXX XXXX 6054
पैन कार्ड संख्या - EKJPK6633J
मोबाईल संख्या - 7500950962




5. श्री नेमचंद पुत्र श्री रामदयाल

निवासी - ग्राम बडपुरा शर्की, रामपुर।
आधार कार्ड संख्या - XXXX XXXX 3374
पैन कार्ड संख्या - CSEPC0002L
मोबाईल संख्या - 9456429629




इंटर
सिंह




क्रेता का विवरण :-

रामपुर विकास प्राधिकरण, आवास विकास कालोनी 32/7, रामपुर, 244901 (उ०प्र०).

पैन कार्ड संख्या :- AAALR0333H
द्वारा :- श्री जगदीश पाल सिंह
पदनाम :- अवर अभियन्ता
विभाग :- रामपुर विकास प्राधिकरण, रामपुर।
जनपद :- रामपुर।
मोबाईल नं० :- 9013067386
आधार कार्ड संख्या - XXXXXXXX 2602





श्रीमोहनसिंह



गारा ल०-5


देवराज


नरप केशव



गारा ल०-50


श्रीमंगल


श्रीमंगल

श्रीमंगल




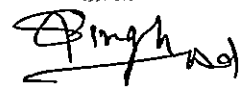


विक्रीत सम्पत्ति का विवरण								
क्र० सं०	विक्रेता का नाम	पिता/पति का नाम	गाटा संख्या	कुल क्षेत्र (हे० में)	कुल क्षेत्र में से विक्रय हेतु प्रस्तावित क्षेत्र	विक्रय हेतु प्रस्तावित क्षेत्र में अंश	हिस्से के अनुसार विक्रीत क्षेत्र (हे० में)	भू राजस्व
1	2	3	4	5	6	7	8	9
1	श्री इंद्रपाल	श्री रामदयाल	गाटा सं० 5 रकबा 1.2980 हे० व गाटा सं० 50 रकबा 0.8660 हे०	2.1640	1.3380	पूर्ण भाग	0.2676	—
2	श्री त्रिमोहन	श्री रामदयाल	गाटा सं० 5 रकबा 1.2980 हे० व गाटा सं० 50 रकबा 0.8660 हे०	2.1640	1.3380	पूर्ण भाग	0.2676	—
3	श्री देवराज	श्री रामदयाल	गाटा सं० 5 रकबा 1.2980 हे० व गाटा सं० 50 रकबा 0.8660 हे०	2.1640	1.3380	पूर्ण भाग	0.2676	—
4	श्री नंदकिशोर	श्री रामदयाल	गाटा सं० 5 रकबा 1.2980 हे० व गाटा सं० 50 रकबा 0.8660 हे०	2.1640	1.3380	पूर्ण भाग	0.2676	—
5	श्री नेमचंद	श्री रामदयाल	गाटा सं० 5 रकबा 1.2980 हे० व गाटा सं० 50 रकबा 0.8660 हे०	2.1640	1.3380	पूर्ण भाग	0.2676	—

कुल प्रस्तावित क्षेत्रफल 1.3380 हे० में से विक्रीत क्षेत्रफल 1.3380 हे० विक्रेतागणों का अंश पूर्ण है।
सड़क की स्थिति — कोई नहीं।
परिसम्पत्ति — रु०-13,822.00 (एक बोरिंग) सहायक अभियन्ता नलकूप खण्ड की आख्यानुसा।

विक्रीत सम्पत्ति की चौहद्दी:-

क्रमांक	गाटा संख्या	पूरुब	पश्चिम	उत्तर	दक्षिण
1.	5	प्रेम शंकर आदि (6)	नरुआ सं० 4	गूल सं० 3	रास्ता सं० 8
2.	50	शेष रकबा गाटा सं० 50	त्रिवेनी आदि (51)	रास्ता सं० 8	शेष रकबा गाटा सं० 50



















विक्रय मूल्य का भुगतान:-

कुल विक्रय मूल्य ₹0- 7,22,65,822.00(सात करोड़ बाईस लाख पैंसठ हजार आठ सौ बाईस रुपये मात्र) में से 1% टीडीएस की कटौती व बैंक ऋण कटौती की धनराशि ₹0-16,55,000.00/- के उपरान्त विक्रेतागणों को भुगतान की जाने वाली धनराशि का विवरण :-


क्र० सं०	विक्रेता का नाम	पिता/पति का नाम	पता	बैंक का नाम	चैक संख्या	चैक का दिनांक	भुगतान राशि
1	श्री इंद्रपाल	श्री रामदयाल	नि० ग्राम बडपुरा शर्की, रामपुर।	SBI रामपुर।	546997	06/08/25	₹0-1,40,42,632.00/- (एक करोड़ चालीस लाख बयालीस हजार छः सौ बत्तीस रुपये मात्र)
2	श्री त्रिमोहन	श्री रामदयाल	नि० ग्राम बडपुरा शर्की, रामपुर।	SBI रामपुर।	546998	06/08/25	₹0-1,40,31,632.00/- (एक करोड़ चालीस लाख इक्तीस हजार छः सौ बत्तीस रुपये मात्र)
3	श्री देवराज	श्री रामदयाल	नि० ग्राम बडपुरा शर्की, रामपुर।	SBI रामपुर।	546999	06/08/25	₹0-1,36,63,632.00/- (एक करोड़ छत्तीस लाख तिरैसठ हजार छः सौ बत्तीस रुपये मात्र)
4	श्री नंदकिशोर	श्री रामदयाल	नि० ग्राम बडपुरा शर्की, रामपुर।	SBI रामपुर।	547000	06/08/25	₹0-1,40,47,633.00/- (एक करोड़ चालीस लाख सैंतालीस हजार छः सौ तैंतीस रुपये मात्र)
5	श्री नेमचंद	श्री रामदयाल	नि० ग्राम बडपुरा शर्की, रामपुर।	SBI रामपुर।	547001	06/08/25	₹0-1,41,02,633.00/- (एक करोड़ इकतालीस लाख दो हजार छः सौ तैंतीस रुपये मात्र)

विक्रीत भूमि गाटा सं० 5 सी.एच. 45/बन्दोबस्त में रामदयाल पुत्र किशनलाल के नाम दर्ज है। रामदयाल की मृत्यु उपरान्त उक्त भूमि उनके वारिसों/विक्रेतागणों का नाम दर्ज हुयी, जिसका अंकन खतौनी फसली वर्ष 1401-1406 में है तथा विक्रीत भूमि गाटा सं० 50 सी.एच. 45/बन्दोबस्त भौपाल पुत्र भूरे के नाम दर्ज है। भौपाल द्वारा उक्त भूमि का बैनामा रफीउद्दीन पुत्र अजहरुद्दीन के पक्ष में किया गया, जिसका अंकन खतौनी फसली वर्ष 1378-1382 में है। श्रीमान परगनाधिकारी महोदय के आदेश दिनांक 26.12.1986 द्वारा खातेदार रफीउद्दीन पुत्र अजहरुद्दीन का नाम खारिज कर शमीम फात्मा उर्फ शमा बी का नाम दर्ज हुआ। फात्मा उर्फ शमा बी द्वारा उक्त भूमि का बैनामा इंद्रपाल, त्रिमोहन, देवराज, नंदकिशोर व नेमचंद पुत्रगण रामदयाल के पक्ष में किया गया, जिसका अंकन खतौनी फ० वर्ष 1412-1417 में है। विक्रेता अनुसूचित जाति/जनजाति



इंद्रपाल


त्रिमोहन


देवराज


नंदकिशोर


नेमचंद



विद्वान सं०: 202500726013555

सरकारी)

विक्रय पत्र

पृष्ठ सं०: 1

रजिस्ट्रेशन सं०: 10186

वर्ष: 2025

तिफल- 72265822 स्टाम्प शुल्क- 5058620 बाजारी मूल्य - 72265822 पंजीकरण शुल्क - 722660 प्रतिलिपिकरण शुल्क - 60 योग : 722720


श्री रामपुर विकास प्राधिकरण द्वारा
जगदीश पाल सिंह अधिकृत पदाधिकारी/ प्रतिनिधि,
श्री अतर सिंह
यवसाय : नौकरी
तेवासी - रामपुर विकास प्राधिकरण जिला रामपुर



श्री रामपुर विकास प्राधिकरण द्वारा

जगदीश पाल सिंह अधिकृत पदाधिकारी
प्रतिनिधि

यह लेखपत्र इस कार्यालय में दिनांक 08/08/2025 एवं
12:06 PM वजे
निबंधन हेतु पेश किया।



रजिस्ट्रीकरण अधिकारी के हस्ताक्षर

अनिमा शर्मा प्रभारी

उप निबंधक :सदर

रामपुर

08/08/2025

निबंधक लिपिक

08/08/2025

का सदस्य नहीं है। विक्रीत भूमि ना तो किसी को हस्तांतरित की गयी है और ना ही किसी बैंक या सरकारी कार्यालय अथवा किसी व्यक्ति को बन्धक की गयी है। विक्रीत भूमि हर प्रकार से रेहन व वय व हिबा, ऋण भार, कुर्की, जमानत, बन्धक, दीवानी या राजस्व वाद आदि से मुक्त है, जिसमें किसी अन्य व्यक्ति की भागीदारी नहीं है और ना ही किसी अन्य के पक्ष में विक्रय बैनामा किया गया है। उक्त आराजी को विक्रय करने का मुझ विक्रेता को पूर्ण मालिकाना हक हासिल है, जिसमें गाटा संख्या-5 रकबा-1.2980 हे० सम्पूर्ण भाग व गाटा संख्या-50 रकबा 0.8660हे० में से 0.0400हे० कुल विक्रीत रकबा 1.3380हे० विक्रीत की जाती है। अब जरूरत खुद के उसी किता भूमिधरी आराजी को पूर्ण स्वामित्व एवं अधिकारों व दाखिली खारिजी सहित पूरे होशो हवास स्वस्थ चित्त से खूब सोच व समझकर बिना किसी दबाव नाजायज किसी शख्स के मय सम्पूर्ण अधिकार सहित मुवलिंग रू०-7,22,65,822.00 (सात करोड़ बाईस लाख पैंसठ हजार आठ सौ बाईस रुपये मात्र) जिसके हिस्सानुसार मुवलिंग रू०- 1,44,53,164.00 (एक करोड़ चौवालीस लाख तिरेपन हजार एक सौ चौंसठ रुपये मात्र) इंद्रपाल के, हिस्सानुसार मुवलिंग रू०- 1,44,53,164.00 (एक करोड़ चौवालीस लाख तिरेपन हजार एक सौ चौंसठ रुपये मात्र) त्रिभोहन के, हिस्सानुसार मुवलिंग रू०- 1,44,53,164.00 (एक करोड़ चौवालीस लाख तिरेपन हजार एक सौ चौंसठ रुपये मात्र) देवराज के, हिस्सानुसार मुवलिंग रू०- 1,44,53,165.00 (एक करोड़ चौवालीस लाख तिरेपन हजार एक सौ पैंसठ रुपये मात्र) नंदकिशोर के, हिस्सानुसार मुवलिंग रू०- 1,44,53,165.00 (एक करोड़ चौवालीस लाख तिरेपन हजार एक सौ पैंसठ रुपये मात्र) नेमचंद के, होते हैं, बदस्त क्रेता रामपुर विकास प्राधिकरण, आवास विकास कालोनी 32/7, रामपुर 244901 (उ०प्र०) के पक्ष में वय कामिल व फरोख्त कतई किया यानि आर०डी०ए० को बेच दिया और कुल जर समन हस्ब तफसील जैल क्रेता मजकूर से जरिये चैक वसूल पाकर कब्जा व दखल मालिकाना विक्रीत संक्रमणीय भूमि पर आज की तारीख से बजाये अपने क्रेता मजकूर का कब्जा वाकई बखूफी कर दिया। अब मुझ विक्रेता व वारिसान विक्रेता का कोई हक व दावा विक्रीत आराजी पर नहीं रह गया है व विक्रय धनराशि क्रेता से बाकी ना रहा। विक्रेता विक्रीत भूमि के प्रतिफल के अतिरिक्त अन्य कोई प्रतिकर या लाभ का दावा कियी न्यायालय में प्रस्तुत नहीं करेगा।

अगर कोई शख्स दावा करे तो वह बिल्कुल नाजायज होवे और अगर विक्रीत आराजी वयशुदा पूर्ण अथवा उसका कोई अंश क्रेता के स्वामित्व व अधिकारों से निकल जावे या कब्जा ना मिले या अन्य किसी प्रकार से विवादित व भारग्रसित पायी जावे तो ऐसी तमाम सूरतों में क्रेता को

नेमचंद

कृष्ण

रामेश्वर देवराज

नंद किशोर

अनिल

अनिल



आवेदन सं०: 202500726013555

बही सं०: 1

रजिस्ट्रेशन सं०: 10186

वर्ष: 2025

निष्पादन लेखपत्र वाद सुनने व समझने मजमुन व प्राप्त धनराशि रु प्रलेखानुसार उक्त

विक्रेता: 1

श्री इंद्रपाल,

INDRAPAL SINGH

पुत्र श्री रामदयाल

निवासी: ग्राम बडपुरा शर्की तह० सदर जिला रामपुर

व्यवसाय: अन्य

पक्षकार द्वारा सत्यापित पैन् XXXXXX 281G

विक्रेता: 2

श्री त्रिमोहन,

TRIMOHAN SINGH

पुत्र श्री रामदयाल

निवासी: ग्राम बडपुरा शर्की तह० सदर जिला रामपुर

व्यवसाय: अन्य

पक्षकार द्वारा सत्यापित पैन् XXXXXX 383H

विक्रेता: 3

श्री देवराज,

DEVRAJ

पुत्र श्री रामदयाल

निवासी: ग्राम बडपुरा शर्की तह० सदर जिला रामपुर

व्यवसाय: अन्य

पक्षकार द्वारा सत्यापित पैन् XXXXXX 653B

विक्रेता: 4

श्री नंदकिशोर,




NAND KISHOR

पुत्र श्री रामदयाल

निवासी: ग्राम बडपुरा शर्की तह० सदर जिला रामपुर

व्यवसाय: अन्य

पक्षकार द्वारा सत्यापित पैन् XXXXXX 633J



इंद्रपाल

त्रिमोहन

देवराज

नंदकिशोर


यह अधिकार होगा कि वह कुल विक्रय मूल्य मय हर्जा व खर्चा विक्रेता उसके वारिसानों तथा दीगर जायदाद चल व अचल से बजरिये अदालत वसूल कर लेवें, जिसमें विक्रेता को कोई आपत्ति नहीं होगी। उपरोक्त विक्रीत भूमि से सम्बन्धित सारे हक व हकूक तथा स्वत्व, सारे अधिकार, विक्रेता ने क्रेता को अंतरित कर दिये हैं, अब क्रेता उपरोक्त भूमि का दाखिल खारिज सरकारी कागजों में अपने नाम दर्ज करा लेवे। विक्रेता को कोई आपत्ति नहीं होगी।

उपरोक्त भूमि किसी अन्य योजना के अन्तर्गत अधिग्रहीत नहीं है, उक्त भूखण्ड का, जिसका आर०डी०ए० के पक्ष में विक्रय विलेख निष्पादित किया गया है, और प्रश्नगत भूमि का स्वत्व विक्रेता में निहित है। विक्रीत भूमि के सम्बन्ध में किसी प्रकार का कोई वाद किसी भी न्यायालय में विचाराधीन नहीं है।

अतः यह विक्रय विलेख (बैनामा) अपने होशो हवास स्वस्थ चित से बगैर किसी व्यक्ति के अनुचित दबाव से समक्ष साक्षियों के निष्पादित कर दिया ताकि सनद रहे और आवश्यकतानुसार भविष्य पर काम आवे। इस विक्रय पत्र के निष्पादन से गुझ विक्रेता की आजीविका, निवास स्थान व जीवनचर्या परिवर्तित नहीं हो रही है और न ही आजीविका, निवास स्थान व जीवनचर्या पर कोई प्रतिकूल प्रभाव पड़ रहा है। प्रस्तुत विक्रय विलेख विक्रेता द्वारा उपलब्ध कराये गये कागजात व उसके द्वारा बताये गये तथ्यों व आश्वासन के आधार पर तैयार किया गया है, जिसकी समस्त जिम्मेदारी विक्रेता की है तथा पक्षकारों की पहचान उनके साक्षियों द्वारा की जा रही है।



विश्वनाथ



विश्वनाथ



देव प्रसाद



मनदी प्रसाद



विश्वनाथ

देव प्रसाद





विक्रेता: 5

श्री नेमचंद,

INEM CHAND

पुत्र श्री रामदयाल

निवासी: ग्राम बडपुरा शर्की तह० सदर जिला रामपुर

व्यवसाय: अन्य

पक्षकार द्वारा सत्यापित पैन XXXXXX 002L

क्रेता: 1

नेमचंद



श्री रामपुर विकास प्राधिकरण के द्वारा जगदीश पाल सिंह,

RAMPUR DEVELOPMENT AUTHORITY

पुत्र श्री अतर सिंह

निवासी: रामपुर विकास प्राधिकरण जिला रामपुर

व्यवसाय: नौकरी

पक्षकार द्वारा सत्यापित पैन XXXXXX 333H

अतर सिंह



ने निष्पादन स्वीकार किया। जिनकी पहचान

पहचानकर्ता : 1

श्री नीरज कुमार सुमन , पुत्र श्री राजबहादुर सुमन

निवासी: ग्राम बडपुरा शर्की तह० सदर जिला रामपुर

व्यवसाय: नौकरी

पहचानकर्ता : 2

नीरज कुमार सुमन



श्री नौवत राम, पुत्र श्री भूकन/लाल

निवासी: रामपुर विकास प्राधिकरण जिला रामपुर

व्यवसाय: नौकरी

नौवत राम



ने की। प्रत्यक्षतः भद्र साक्षियों के निशान अंगूठे नियमानुसार लिए गए हैं।
टिप्पणी:

रजिस्ट्रीकरण अधिकारी के हस्ताक्षर

अनिमा शर्मा प्रभारी

अनिमा शर्मा प्रभारी

उप निबंधक : सदर

रामपुर

08/08/2025

निबंधक लिपिक रामपुर

08/08/2025

विक्रेता अथवा उसका कोई वारिसान भविष्य में उक्त विक्रय की धनराशि के अतिरिक्त अन्य किसी भी धनराशि अथवा लाभ के लिए विभाग से कोई दावा नहीं करेगा और न ही इस सम्बन्ध में किसी न्यायालय में वाद दायर करेगा। विकास कार्य करते समय अगर पैमाईश में क्षेत्रफल कम पाया जाता है अथवा भुगतान गलती से अधिक धनराशि का हो जाता है और विक्रेता अधिक धनराशि स्वयं नहीं लौटाता है, तो 15 प्रतिशत ब्याज प्रति वर्ष की दर से भू-राजस्व की भौति रामपुर विकास प्राधिकरण, रामपुर (आर0डी0ए0) को वसूलने का अधिकार होगा। साथ ही यदि उक्त भूमि पर भविष्य में कोई देयता पायी जाती है, तो उसका समस्त उत्तदायित्व विक्रेता का होगा, जो उक्त देयता को ब्याज सहित देना होगा।

स्थान :- रामपुर।

दिनांक :-

साक्षी नम्बर 1 -

हस्ताक्षर -

नाम - श्री नीरज कुमार सुमन

पदनाम - क्षेत्रीय लेखपाल, ग्राम बडपुरा शर्की, तहसील व परगना रामपुर।

पिता का नाम - श्री राजबहादुर सुमन

साक्षी नम्बर 2 -

हस्ताक्षर -

नाम - श्री नौवत राम

पदनाम - संविदा कर्मचारी, रामपुर विकास प्राधिकरण, रामपुर।

पिता का नाम - श्री भूकन लाल



हस्ताक्षर विक्रेता

हस्ताक्षर क्रेता



विश्वेश्वर

सिमोहन सिंह

Drafted and typed by
Rampur Development Authority



नन्द किशोर




सिमोहन

आवेदन सं०: 202500726013555

ही संख्या । जिल्द संख्या 11519 के पृष्ठ 105 से 118 तक क्रमांक 10186 पर दिनांक
08/08/2025 को रजिस्ट्रीकृत किया गया ।

रजिस्ट्रीकरण अधिकारी के हस्ताक्षर


अनिमा शर्मा प्रभारी

उप निबंधक : सदर

रामपुर

08/08/2025

