

## Encumbrance Certificate

To whomsoever it may Concern

- प्रमाण पत्र (Certificate) :-** प्रमाणित किया जाता है कि रामपुर विकास प्राधिकरण, रामपुर की रामपुर - नैनीताल बाइपास पर प्रस्तावित व्योमकेश आवासीय योजना के अन्तर्गत पडने वाली तहसील व जनपद रामपुर के ग्राम पहाडी, बड़पुरा शर्की, भमरौआ, ताशका की निम्न वर्णित भूमि रामपुर विकास प्राधिकरण द्वारा निम्न वर्णित बैनामों/विनिमय के आधार पर क्रय/प्राप्त की गई है एवं राजस्व अभिलेखों/खतौनी में भी इस भूमि पर प्राधिकरण का नाम अंकित है-
- स्वामित्व की श्रृंखला (Chain of Title) :-** पूर्व स्वामियों जिनसे रामपुर विकास प्राधिकरण ने निम्न वर्णित पंजीकृत अभिलेखों द्वारा भूमि क्रय की है के स्वामित्व की श्रृंखला का विवरण संलग्नक 1 में दिया गया है।
- पूर्व स्वामियों का भार मुक्त प्रमाण पत्र (Non Encumbrance Certificate of Previous Owners) :-** पूर्व स्वामियों जिनसे रामपुर विकास प्राधिकरण ने भूमि क्रय की है, पर कोई भार नहीं था तथा जो भार था वह जमा कर दिया गया है। इस सम्बन्ध में उपनिबन्धक कार्यालय सदर द्वारा जारी भार मुक्त प्रमाण पत्र संलग्नक 2 है।
- भार प्रमाण पत्र (Encumbrance Certificate) :-** निम्न वर्णित भूमियों को रामपुर विकास प्राधिकरण ने Collateral Security के रूप में रखकर स्टेट बैंक ऑफ इंडिया रामपुर से सौ करोड़ रुपये का ऋण प्राप्त किया है।

क्र.सं.	ग्राम	गाटा सं०	क्षेत्रफल	अभिलेख संख्या व दिनांक
1	ताशका	454/2	0.19	4513 (23-04-2025)
2		455	0.126	4513 (23-04-2025)
3		456	0.228	4964 (30-04-2025)
4		457	0.278	5021 (01-05-2025)
5		458	0.24	4660 (25-04-2025)
6		460	0.215	4516 (23-04-2025)
7		461गि	0.089	4516 (23-04-2025)
8		461/2	0.557	5273 (07-05-2025)
9		462/2	0.038	4529 (23-04-2025)
10		463	0.076	5026 (01-05-2025)
11		464/1	0.569	5604 (14-05-2025)
12		465	0.101	5026 (01-05-2025)
13		466	0.164	5026 (01-05-2025)
14		467	0.0662	4529 (23-04-2025)
15		468	0.164	4529 (23-04-2025)


*Ram*  
RAMESH PATHAK  
Advocate

Reg. No.-1653/81

C.O.P. No.-086330/2018

Dist. Court. Rampur (U.P.)

क्र.सं.	ग्राम	गाटा सं०	क्षेत्रफल	अभिलेख संख्या व दिनांक
16		469	0.063	5995 (20-05-2025)
17		472	0.051	4624 (24-04-2025)
18		473	0.2413	4520 (23-04-2025)
19		474/1	0.11175	5341 (08-05-2025)
20		474/2	0.08575	5996 (20-05-2025)
21		475	0.152	5341 (08-05-2025)
22		476	0.455	4520 (23-04-2025)
23		930	0.01	4874 (29-04-2025)
24		931	0.021	4874 (29-04-2025)
25		932	0.164	4874 (29-04-2025)
26		933/1	0.038	4661 (25-04-2025)
27		933/2	0.235	4874 (29-04-2025)
28		934	0.018	4661 (25-04-2025)
29		938	0.0975	4660 (25-04-2025)
30		459	0.3290	10184 (08-08-2025)
31	भमरौआ	490	0.188	5213 (06-05-2025)
32		491	0.1891	8164 (27-06-2025)
33		507	0.016	5215 (06-05-2025)
34		496	0.1265	9802 (01-08-2025)
35		494	0.4450	10183 (08-08-2025)
36	बडपुरा शर्की	1	1.461	4428 (21-04-2025)
37		2	0.566	5875 (17-05-2025)
38		6	0.499	8477 (04-07-2025)
39		7	0.519	8431 (03-07-2025)
40		10	0.942	8073 (26-06-2025)
41		11	0.57	7990 (25-06-2025)
42		13 मि	0.578	5348 (08-05-2025)
43		13 मि	0.5548	8074 (26-06-2025)
44		15	0.584	8075 (26-06-2025)
45		26	0.168	7920 (24-06-2025)
46		33	1.069	4955 (30-04-2025)
47		34	0.365	4665 (25-04-2025)
48		37	0.164	7991 (25-06-2025)
49		38	0.468	5095 (03-05-2025)
50		39	1.468	8309 (01-07-2025)
51		40	0.181	5605 (14-05-2025)
52		42	0.225	8430 (03-07-2025)
53		51	0.2146	8308 (01-07-2025)

 RAMESH PATHAK  
Advocate

Reg. No.-1653/81

C.O.P. No.-086330/2013

Dist. Court, Rampur (U.P.)

क्र.सं.	ग्राम	गाटा सं०	क्षेत्रफल	अमिलेख संख्या व दिनांक
54		52	0.433	6067 (21-05-2025)
55		70	0.0928	7341 (13-06-2025)
56		71	0.208	7342 (13-06-2025)
57		72	0.185	5350 (08-05-2025)
58		73	1.045	7343 (13-06-2025)
59		14	0.9680	9861 (01-08-2025)
60		12	0.6270	10137 (07-08-2025)
61		5	1.2980	10186 (08-08-2025)
62		50	0.0400	10186 (08-08-2025)
63		25	0.0040	11034 (29-08-2025)
64	पहाडी	170	0.015	4928 (30-04-2025)
65		231	0.11	8310 (01-07-2025)
66		243	0.0312	8506 (05-07-2025)
67		253	0.437	8076 (26-06-2025)
68		254	0.403	8429 (03-07-2025)
69		257	0.425	8076 (26-06-2025)
70		258	0.075	8383 (02-07-2025)
71		260	0.265	5346 (08-05-2025)
72		264	0.382	7999 (25-06-2025)
73		265	1.52	8160 (27-06-2025)
74		273	0.714	8311 (01-07-2025)
75		275	0.797	8432 (03-07-2025)
76		276	0.658	8255 (30-06-2025)
77		277	0.243	5210 (06-05-2025)
78		278	0.243	4925 (30-04-2025)
79		279	0.385	8259 (30-06-2025)
80		282	0.553	8079 (26-06-2025)
81		283	0.547	5714 (15-05-2025)
82		284	0.762	8163 (27-06-2025)
83		285	0.562	5447 (09-05-2025)
84		286	0.408	5447 (09-05-2025)
85		287	0.762	8158 (27-06-2025)
86		288	0.205	8258 (30-06-2025)
87		289	0.379	7998 (25-06-2025)
88		292	0.31	5936 (19-05-2025)
89		293	0.339	8257 (30-06-2025)
90		294	0.259	4924 (30-04-2025)
91		295	0.471	8256 (30-06-2025)

**RAMESH PATHAK**  
Advocate

Reg. No.-1653/81  
C.O.P. No.-086330/2018  
Distt. Court, Rampur (U.P.)

क्र.सं.	ग्राम	गाटा सं०	क्षेत्रफल	अभिलेख संख्या व दिनांक
92		296	0.591	5212 (06-05-2025)
93		298	0.551	8162 (27-06-2025)
94		299	0.468	8001 (25-06-2025)
95		300	0.402	5067 (02-05-2025)
96		301	0.797	5068 (02-05-2025)
97		302	0.487	7825 (23-06-2025)
98		303	0.701	5447 (09-05-2025)
99		307	0.686	5066 (02-05-2025)
100		308	0.519	8080 (26-06-2025)
101		309	0.683	8080 (26-06-2025)
102		312	0.655	5478 (13-05-2025)
103		313	0.246	8080 (26-06-2025)
104		314	0.322	5028 (01-05-2025)
105		315	0.218	5029 (01-05-2025)
106		316	0.164	8479 (04-07-2025)
107		318	0.341	5029 (01-05-2025)
108		324	0.987	5025 (01-05-2025)
109		327	0.304	8001 (25-06-2025)
110		330	1.136	8077 (26-06-2025)
111		331	0.809	5214 (06-05-2025)
112		332	0.793	8384 (02-07-2025)
113		335	0.442	8078 (26-06-2025)
114		338	0.604	8159 (27-06-2025)
115		339	0.238	8165 (27-06-2025)
116		342	0.277	8161 (27-06-2025)
117		343	0.01	5448 (09-05-2025)
118		344	0.663	8000 (25-06-2025)
119		345	0.0462	5349 (08-05-2025)
120		346	0.212	5346 (08-05-2025)
121		350	0.31	7751 (21-06-2025)
122		352	0.218	5027 (01-05-2025)
123		357	0.288	8081 (26-06-2025)
124		321	1.2300	9799 (01-08-2025)
125		251	0.3850	9800 (01-08-2025)
126		336	0.6790	9798 (01-08-2025)

**RAMESH PATHAK**  
Advocate  
Reg. No.-1653/81  
C.O.P. No.-086330/2018  
Distt. Court. Rampur (U.P.)  
9827277709

क्र.सं.	ग्राम	गाटा सं०	क्षेत्रफल	अभिलेख संख्या व दिनांक
127		360	0.1310	9803 (01-08-2025)
128		262	0.0560	9801 (01-08-2025)
129		337	0.2690	10139 (07-08-2025)
130		325	0.8070	10138 (07-08-2025)
131		320	0.1142	10185 (08-08-2025)
132		250	0.6580	10221 (11-08-2025)
133		261	0.1150	10221 (11-08-2025)
134		263	0.4080	10221 (11-08-2025)
135		317	0.3790	10222 (11-08-2025)
136		353	0.1488	10279 (12-08-2025)
137		353	0.0212	10339 (13-08-2025)
138		297	0.4330	10340 (13-08-2025)
139		320	0.8378	10516 (19.08.2025)
140		273	0.0510	11033 (29.08.2025)
		योग	55.7867	

प्रमाणित किया जाता है कि रामपुर विकास प्राधिकरण, रामपुर की रामपुर – नैनीताल बाइपास पर प्रस्तावित व्योमकेश आवासीय योजना के अन्तर्गत पड़ने वाली तहसील व जनपद रामपुर के ग्राम पहाड़ी, बड़पुरा शर्की, भमरौआ, ताशका की निम्नलिखित ग्रामसभा भूमियों (चकमार्ग /रास्ता /गूल /नरुआ आदि) पर प्राधिकरण के अन्यत्र स्थित भूमि से विनिमय के उपरान्त स्वामित्व प्राप्त हो गया है तथा राजस्व अभिलेखों/खतौनी में प्राधिकरण का नाम इंद्राज हो गया है।

क्र.सं.	ग्राम	गाटा सं०	क्षेत्रफल
1	पहाड़ी	274	0.1580
2		280	0.0230
3		290	0.0540
4		311	0.0480
5		323	0.1260
6		334	0.0380
7		341	0.0240
8		252	0.0220
9		256	0.0030
10		269	0.0130
11		281	0.0710
12		326	0.0070
13		328	0.0660
14		329	0.0740
15		340	0.0650
16		348	0.0480
17		351	0.0280
18		355	0.0630
19		358	0.0060

**M. RAMESH PATHAK**  
Advocate

Reg. No.-1653/81


C.O.P. No.-086330/2018

Distt. Court. Rampur (U.P.)

11/08/2025


20		168	0.0090
21		236	0.0300
22		291	0.0920
23		306	0.1070
24		310	0.0890
25		319	0.0090
26		322	0.0790
27		347	0.0230
28	बडपुरा शर्की	3	0.0340
29		4	0.0380
30		9	0.0750
31		16	0.0130
32		32	0.0530
33		36	0.0230
34		41	0.0170
35	भमरौआ	488	0.4550
36		502	0.0120
37		471	0.0130
38		477	0.0400
39		489	0.1270
40		493	0.0480
41		505	0.0100
42	ताराका	462/1	0.2150
		<b>योग</b>	<b>2.5480</b>

दिनांक- 23.09.2025

  
रमेश पाठक  
एडवोकेट RAMESH PATHAK  
Advocate  
Reg. No.-1653/81  
C.O.P. No.-086330/2018  
Distt. Court. Rampur (U.P.)  
Mob. No.-9837277709


**घोषणा**

मैं उ०प्र० बार काउंसिल में पंजीकृत अधिवक्ता हूँ। मेरा पंजीकरण सं० उ०प्र० 1653/81 है और मैं जिला रामपुर में 10 वर्ष से अधिक अवधि से नियमित रूप से राजस्व से सम्बन्धित वाद/मामलों की वकालत कर रहा हूँ। दिनांक- 23.09.2025

  
रमेश पाठक  
एडवोकेट  
RAMESH PATHAK  
Advocate  
Reg. No.-1653/81  
C.O.P. No.-086330/2018  
Distt. Court. Rampur (U.P.)  
Mob. No.-9837277709

क्र.सं.	ग्राम का नाम व गाटा संख्या	गाटे का कुल क्षेत्र (प्रति हे० में)	क्रम कि.गा. गया क्षेत्र (प्रति हे० में)	जोतचकबन्दी आकार पत्र 45/बन्दोबस्त में भू-स्वामी का नाम	वर्तमान खतीनी में भू-स्वामी का नाम	वर्तमान खतीनी में भू-स्वामी के स्वामित्व का आधार
1	ग्राम बडपुरा शर्की गाटा संख्या 1	1.4610 हे०	1.4610 हे०	श्री किशनलाल पुत्र श्री प्रान	श्रीमती कलावती पत्नी श्री कुन्दी सिंह	विकीत भूमि सी.एच. 45/बन्दोबस्त में किशनलाल पुत्र प्रान के नाम दर्ज है। जो आदेशानुसार श्रीमान एन०टी०पी० दिनांक 61पी०/ 28.12.1988 की गाटा सं० 1/1.4610 हे० लगान 98.65 से किशनलाल पुत्र प्रान का नाम खारिज होकर श्रीमती कलावती पत्नी श्री कुन्दी का नाम दर्ज हुआ।
2	ग्राम बडपुरा शर्की गाटा संख्या 2	0.6530 हे०	0.5660 हे०	नौनीराम पुत्र ख्याली	श्रीमती रोगती पत्नी श्री दयाराम नि० ग्राम पहाड़ी	विकीत भूमि सी.एच. 45/बन्दोबस्त में नौनीराम पुत्र ख्याली के नाम दर्ज दर्ज है। आदेशानुसार श्रीमान सहायक चकबन्दी अधिकारी वाद सं० 18 दिनांक 16.12.1968 के अनुसार आकार पत्र-23 में गाटा सं० 4मि. , 5मि., 6मि. से नौनीराम पुत्र ख्याली का नाम खारिज करके अली मौहम्मद खां पुत्र अजमत उल्ला खां का नाम दर्ज हुआ। अली मौहम्मद खां द्वारा उक्त भूमि का बैनामा रोगती पत्नी दयाराम को किया गया, जिसका अंकन फसली वर्ष 1395-1400 में है।
3	ग्राम बडपुरा शर्की गाटा संख्या 5	1.2980 हे०	1.2980 हे०	रामदयाल पुत्र किशनलाल	इंद्रपाल, त्रिमोहन, देवराज, नंदकिशोर व नेमचंद पुत्रगण रामदयाल	विकीत भूमि सी.एच. 45/बन्दोबस्त में रामदयाल पुत्र किशनलाल के नाम दर्ज है। रामदयाल की मृत्यु उपरान्त उक्त भूमि उनके वारिसों/विकेतागणों का नाम दर्ज हुयी, जिसका अंकन खतीनी फसली वर्ष 1401-1406 में है।

Kamesh Pathak  
Reg. No.-1653/81, Advocate  
Distt. Court, Rampur (U.P.)






4	ग्राम बड़पुरा शर्की गाटा संख्या 50	0.8660 हे०	0.0400 हे०	भीपाल पुत्र भूरे	इंदपाल, त्रिमोहन, देवराज, नंदकिशोर व नेमचंद पुत्रगण समदगाल	विकीत भूमि सी.एच. 45/बन्दोबरत में भीपाल पुत्र भूरे के नाम दर्ज है। भीपाल द्वारा उक्त भूमि का बैनामा रफीउद्दीन पुत्र अजहरुद्दीन के पक्ष में किया गया, जिसका अंकन खतीनी फसली वर्ष 1378-1382 में है। श्रीमान परगनाधिकारी महोदय के आदेश दिनांक 26.12.1986 द्वारा खातेदार रफीउद्दीन पुत्र अजहरुद्दीन का नाम खारिज कर शमीम फात्मा उर्फ शमा बी का नाम दर्ज हुआ। फात्मा उर्फ शमा बी द्वारा उक्त भूमि का बैनामा इंदपाल, त्रिमोहन, देवराज, नंदकिशोर व नेमचंद पुत्रगण समदगाल के पक्ष में किया गया, जिसका अंकन खतीनी फ० वर्ष 1412-1417 में है।
5	ग्राम बड़पुरा शर्की गाटा संख्या 6	0.4990 हे०	0.4990 हे०	डल्लू पुत्र नन्हे	श्री प्रेमशंकर व श्री राहुल पुत्रगण श्री रतनलाल	विकीत भूमि सी.एच. 45/बन्दोबरत में डल्लू पुत्र नन्हे के नाम दर्ज है। डल्लू पुत्र नन्हे की मृत्यु उपरान्त प०क० 11/14.02.1995 के क्रमांक 08 के अनुसार बतीर वारिस रतनलाल पुत्र डल्लू के नाम दर्ज हुआ। रतनलाल पुत्र डल्लू की मृत्यु उपरान्त बतीर वारिस प्रेम शंकर, राहुल व धर्मवती का नाम दर्ज हुआ। धर्मवती की मृत्यु उपरान्त उनके वारिस प्रेमशंकर व राहुल का नाम दर्ज हुआ।
6	ग्राम बड़पुरा शर्की गाटा संख्या 7	0.5190 हे०	0.5190 हे०	रामलाल पुत्र मुन्नी	जागन लाल पुत्र रामलाल, मुद्दू, धर्मेन्द्र, देवराज, पुत्रगण भूकनलाल, तारावती पत्नी भूकनलाल, निर्मला पत्नी राम कुंवर, सोहनलाल, सुरेश व सुनील पुत्रगण राम कुंवर	विकीत भूमि सी.एच. 45/बन्दोबरत में रामलाल पुत्र मुन्नी के नाम दर्ज है। रामलाल पुत्र मुन्नी की मृत्यु उपरान्त उक्त भूमि उनके वारिस जागनलाल, भूकनलाल नावा० 13वर्ष व ठाकुर दियाल नावा० आयु 7वर्ष पुत्रगण रामलाल के नाम दर्ज हुयी। ठाकुर दियाल

*Handwritten signatures and marks at the bottom left of the page.*

*Handwritten signatures and marks at the bottom right of the page.*

						द्वारा उक्त भूमि बैनाम के आधार पर रामकुमार पुत्र तोताराम के नाम दर्ज हुयी। भूकनलाल की मृत्यु उपरान्त उक्त भूमि उनके वारिस गुड्डू व धर्मन्द व देवराज पुत्रगण भूकनलाल व तारावती पत्नी भूकनलाल के नाम दर्ज हुयी, जिसका अंकन खतौनी फसली वर्ष 1426 में है। रामकुवंर की मृत्यु उपरान्त उनके वारिस निर्मला पत्नी रामकुवंर व सोहनलाल व सुरेश व सुनील कुमार पुत्रगण रामकुवंर के नाम दर्ज हुयी, जिसका अंकन 1430फ0 में है।
7	ग्राम बडपुरा शर्की गाटा संख्या 10	0.9420 हे0	0.9420 हे0	प्रसादी पुत्र झुन्ना लाल	मौ0 अकरम व रईस अहमद पुत्रगण अ0 रहमान व आरिफ जहां पत्नी रईस अहमद	विक्रीत भूमि सी.एच. 45/बन्दोबस्त में प्रसादी पुत्र झुन्ना लाल के नाम दर्ज है। प्रसादी की मृत्यु उपरान्त भूमि वरासतन राम सिंह व शिवचरन पुत्रगण प्रसादी के नाम दर्ज हुयी। राम सिंह व शिवचरन पुत्रगण प्रसादी द्वारा उक्त भूमि का बैनामा रईस अहमद, मौ0 असलम व मौ0 अकरम पुत्रगण अ0 रहमान व आरिफ जहां पत्नी रईस अहमद के पक्ष में किया गया। मौ0 असलम द्वारा अपनी भूमि का बैनामा आरिफ जहां पत्नी रईस अहमद के पक्ष में किया गया।
8	ग्राम बडपुरा शर्की गाटा संख्या 11	0.5700 हे0	0.5700 हे0	सोहनलाल पुत्र मोहनलाल	श्री चुन्नीलाल पुत्र श्री मंगली व श्रीमती फालतून पत्नी फरजन्द अली	विक्रीत भूमि सी.एच. 45/बन्दोबस्त में श्री सोहनलाल पुत्र मोहनलाल के नाम दर्ज है। सोहनलाल पुत्र मोहनलाल द्वारा उक्त भूमि का बैनामा चुन्नीलाल, ओमप्रकाश व पूरनलाल पुत्रगण मंगली के नाम किया गया, जिसका अंकन खतौनी फसली वर्ष 1395-1400 में है। ओमप्रकाश पुत्र मंगली द्वारा उक्त भूमि का बैनामा फालतून पत्नी

*ms*

*Se*

*Rh.*

*sl*

						<p>फरजन्द अली के पक्ष में किया गया, जिसका अंकन 1401-1406 में है। पूरनलाल पुत्र मंगली की मृत्यु उपरान्त उनके वारिस दिनेश अव्यस्क पुत्र पूरनलाल संर0 विद्यादेवी वेवा पूरनलाल का नाम दर्ज किया गया, जिसका अंकन फसली वर्ष 1401-1406 में है। दिनेश अव्यस्क पुत्र पूरनलाल द्वारा उक्त भूमि का बैनामा फालतून पत्नी फरजन्द अली के पक्ष में किया गया, जिसका अंकन 1401-1406 फसली में है।</p>
9	<p>ग्राम बडपुरा शर्की गाटा संख्या 12</p>	0.6270 हे0	0.6270 हे0	<p>तोताराम पुत्र लेखराज</p>	<p>अजय कुमार, देवेन्द्र पुत्रगण मानसिंह व गनेशी देवी पत्नी मानसिंह, कुंवर सेन, नेतराम, रूपवती, हीरालाल पुत्र/पुत्री काशीराम व परमेश्वरी पत्नी काशीराम, सोहनलाल, सुरेश, सुनील पुत्रगण राम कुंवर व निर्मला पत्नी राम कुंवर</p>	<p>विक्रीत भूमि सी.एच. 45/बन्दोबस्त में तोताराम पुत्र लेखराज के नाम दर्ज है। तोताराम पुत्र लेखराज की मृत्यु उपरान्त उनके वारिस राम कुंवर, काशीराम व मानसिंह पुत्रगण तोताराम का नाम दर्ज हुआ। (खतौनी फसली वर्ष 1401-1406) मानसिंह की मृत्यु उपरान्त उनके वारिस देवेन्द्र व अजय कुमार व गनेशी देवी का नाम दर्ज हुआ। राम कुंवर व काशी राम की मृत्यु उपरान्त उनके वारिसों का नाम खतौनी में अंकित हुआ। (खतौनी फसली वर्ष 1425-1430)</p>
10	<p>ग्राम बडपुरा शर्की गाटा संख्या 13मि.</p>	0.5780 हे0	0.5780 हे0	<p>भगवान दास पुत्र भौला</p>	<p>श्रीमती नेहा सिंघल पुत्री संजय सिंघल पत्नी भास्कर अग्रवाल</p>	<p>विक्रीत भूमि सी.एच. 45/बन्दोबस्त में भगवान दास पुत्र भौला के नाम दर्ज है। सहायक चकबन्दी अधिकारी आदेश दिनांक 26.12.1998 के अनुसार भगवान दास पुत्र भौला का नाम खारिज होकर अल्ला रख्खे खां पुत्र अजमत उल्ला खां का नाम दर्ज हुआ। अल्ला रख्खे खां पुत्र अजमत उल्ला</p>

17/11

						खां द्वारा उक्त भूमि का बैनामा हरि सिंह पुत्र रामप्रसाद के नाम किया गया, जिसका अंकन खतौनी फसली वर्ष 1389-1394 में है। हरि सिंह द्वारा उक्त भूमि का बैनामा श्रीमती नेहा सिंघल पुत्री संजय सिंघल पत्नी भास्कर अग्रवाल का नाम दर्ज हुआ, जिसका अंकन 1425-1430 फसली में है।
11	ग्राम बडपुरा शर्की गाटा संख्या 13मि.	0.5790 हे०	0.5790 हे०	भगवान दास पुत्र भोला	नरेश, भूपराम व संजीत पुत्रगण लाल सिंह, भागवती पत्नी लाल सिंह, ब्रजलाल व रतिराम पुत्रगण रामदयाल, भागीरथ पुत्र भूपाल, सुनील, सुरेश, सोहनलाल पुत्रगण रामकुंवर व निर्मला पत्नी रामकुंवर	विक्रीत भूमि सी.एच. 45/बन्दोबस्त में भगवान दास पुत्र भोला के नाम दर्ज है। भगवान दास द्वारा उक्त भूमि का बैनामा भागीरथ, लालसिंह व रामदयाल पुत्रगण भूपाल व राममूर्ति पत्नी भगवान दास के नाम दर्ज हुयी। राममूर्ति द्वारा उक्त भूमि का बैनामा भगवान दास पुत्र भोला व रामकुमार पुत्र तोताराम के नाम दर्ज हुयी। भगवान दास की मृत्यु उपरान्त भूमि वरासतन देवराज, झांजन सिंह व पूरन पुत्रगण भगवान दास व राममूर्ति बेबा भगवानदास के नाम दर्ज हुयी। आदेशानुसार श्रीमान नायब तहसीलदार चमरब्बा वाद सं० 117/च दिनांक 15.01.2005 द्वारा देवराज, झांजन सिंह व पूरन पुत्रगण भगवानदास व राममूर्ति वेवा भगवानदास का नाम खारिज होकर रामकुंवर पुत्र तोताराम के नाम बैनामा के आधार पर दर्ज हुआ। लालसिंह की मृत्यु उपरान्त भूमि वरासतन भूपराम, नरेश व संजीत पुत्रगण लाल सिंह व भागवती पत्नी लाल सिंह के नाम दर्ज हुयी, जिसका अंकन 1421फ० में है। रामदयाल की मृत्यु उपरान्त भूमि ब्रजलाल व रतिराम पुत्रगण रामदयाल

7/5







						के नाम दर्ज हुयी, जिसका अंकन 1422फ0 में है। रामकुंवर पुत्र तोताराम की मृत्यु उपरान्त भूमि वरासतन सुनील, सुरेश, सोहनलाल पुत्रगण रामकुंवर व निर्मला पत्नी रामकुंवर के नाम दर्ज हुयी।
12	ग्राम बढपुरा शर्की गाटा संख्या 14	1.046 हे0	0.968 हे0	मंगली पुत्र श्री केसरी	कृष्ण कुमार, प्रदीप, रतिराम, रमेश, शान्ती प्रसाद पुत्रगण धान सिंह, तारावती पत्नी हरनन्दन, नत्थू, नौबतराम, पुत्रगण मंगली, माया पत्नी रामनिवास तथा सुमन देवी पत्नी मुकेश चन्द्र	विक्रीत भूमि सी.एच. 45/बन्दाबस्त में मंगली पुत्र श्री केसरी के नाम दर्ज है। मंगली द्वारा उक्त भूमि राजेन्द्र पुत्र राम लखन को विक्रय कर दी गई। राजेन्द्र सिंह द्वारा अपनी भूमि का बैनामा बाबू राम पुत्र टीकाराम के पक्ष में किया गया। राजेन्द्र सिंह की मृत्यु के पश्चात् वरासतन भूमि कटोरी देवी पत्नी राजेन्द्र सिंह के नाम दर्ज हुई। बाबू राम की मृत्यु के उपरान्त वरासतन भूमि छेदालाल, देवकी, बब्लू व माया देवी के नाम दर्ज हुयी। मृतक बब्लू के स्थान पर विरासतन माया देवी का नाम दर्ज हुआ। छेदा लाल द्वारा अपनी भूमि का बैनामा फूलवती पत्नी धानसिंह के पक्ष में किया गया। देवकी पत्नी बाबूराम द्वारा उक्त भूमि का बैनामा सुमन देवी पत्नी मुकेश चन्द्र के पक्ष में किया गया। कटोरी देवी पत्नी राजेन्द्र सिंह के मृत्यु के पश्चात् भूमि वरासतन नौबतराम व नत्थू के नाम दर्ज हुयी। फूलवती पत्नी धानसिंह की मृत्यु उपरान्त भूमि वरासतन हरनन्दन, शान्ति प्रसाद, रमेश, प्रदीप, रतिराम व कृष्ण कुमार पुत्रगण धानसिंह के नाम दर्ज हुयी। उक्त के सम्बन्ध में ग्रामवासियों के व्यान संलग्न है।

ms


13	ग्राम बडपुरा शर्की गाटा संख्या 15	1.0680 हे०	0.5840 हे०	श्रीमती चैनिया विधवा नरायणा	श्री गजेन्द्र, श्री जयपाल व श्री सुलेन्द्र पुत्रगण श्री भूपसिंह	विक्रीत भूमि सी.एच. 45/बन्दोबस्त में श्रीमती चैनिया विधवा नरायणा के नाम दर्ज है। चैनिया द्वारा उक्त भूमि का बैनामा भूप सिंह पुत्र श्यामलाल के पक्ष में किया गया, जिसका अंकन खतौनी फसली वर्ष 1395-1400 में है। भूप सिंह की मृत्यु उपरान्त उक्त भूमि भूप सिंह के वारिसों /विकेतागणों के नाम अंकित किया गया, जिसका अंकन 1425-1430 फसली में है।
14	ग्राम बडपुरा शर्की गाटा संख्या 25	0.3400 हे०	0.0040 हे०	उमराओ पुत्र मन्शी	वीर सिंह पुत्र वरफसिंह, शान्ती पत्नी डल्लू तारावती पत्नी केवल, सोमवती पत्नी चेताराम, सचिन पुत्र केवल व सोनू पुत्र डल्लू	विक्रीत भूमि सी.एच. 45/बन्दोबस्त में उमराओ पुत्र मन्शी के नाम दर्ज है। उमराओ पुत्र मन्शी द्वारा उक्त भूमि का बैनामा नरायण पुत्र लीलाधर के पक्ष में किया गया, जिसका अंकन खतौनी फसली वर्ष 1378-1382 में है। नरायण पुत्र लीलाधर द्वारा उक्त भूमि का बैनामा सोमवती पत्नी चेतराम, अनोखे पुत्र नरायण व डल्लू पुत्र सुकखी के पक्ष में किया गया, जिसका अंकन खतौनी फ० वर्ष 1401-1406 में है। अनोखे पुत्र नरायण द्वारा उक्त भूमि का बैनामा वीर सिंह पुत्र वरफसिंह के पक्ष में किया गया। डल्लू पुत्र सुकखी की मृत्यु उपरान्त भूमि वरासतन केवल व सोनू पुत्रगण डल्लू व शान्ती देवी पत्नी डल्लू के नाम दर्ज हुयी। केवल की मृत्यु उपरान्त भूमि वरासतन सचिन पुत्र केवल, तारावती पत्नी केवल व शान्ती देवी पत्नी डल्लू के नाम दर्ज हुयी, जिसका अंकन खतौनी फसली वर्ष 1407-1412 में है। राजस्व निरीक्षक के आदेश दिनांक 25.08.2025 द्वारा तारावती

74

DR.

						पत्नी केवल का नाम से भूमि वरासतन सचिन पुत्र केवल के नाम दर्ज हुयी।
15	ग्राम बडपुरा शर्की गाटा संख्या 26	0.329 हे०	0.1680 हे०	रामलाल पुत्र मन्शी	चेतराम पुत्र रामलाल	विक्रीत भूमि सी.एच. 45/बन्दोबस्त में रामलाल पुत्र मन्शी के नाम दर्ज है। रामलाल पुत्र मन्शी की मृत्यु उपरान्त उक्त भूमि उनके वारिस चेताराम पुत्र रामलाल के नाम दर्ज हुयी, जिसका अंकन खतौनी फसली वर्ष 1419-1424 में है।
16	ग्राम बडपुरा शर्की गाटा संख्या 33	1.0690 हे०	1.0690 हे०	श्री रामलाल पुत्र ठकरी	शिवरतन, हीरालाल, भूकन लाल व रामस्वरूप पुत्रगण गोविन्द राम नि० ग्राम बडपुरा शर्की	विक्रीत भूमि सी.एच. 45/बन्दोबस्त में श्री रामलाल पुत्र ठकरी के नाम दर्ज दर्ज है। रामलाल पुत्र ठकरी की मृत्यु उपरान्त उनके वारिस गोविन्द राम पुत्र रामलाल का नाम दर्ज किया गया, जिसका अंकन फसली वर्ष 1401-1406 में है। गोविन्द राम पुत्र रामलाल की मृत्यु उपरान्त उनके वारिस शिवरतन, हीरालाल, भूकन लाल व रामस्वरूप पुत्रगण गोविन्द राम का नाम बतौर वारिस दर्ज किया गया, जिसका अंकन 1419-1424 फसली में है।
17	ग्राम बडपुरा शर्की गाटा संख्या 34	0.3650 हे०	0.3650 हे०	बाकें पुत्र डल्लू	मोहनलाल पुत्र बाकें	विक्रीत भूमि सी.एच. 45/बन्दोबस्त में बाकें पुत्र डल्लू के नाम दर्ज है जो बाकें पुत्र डल्लू की मृत्यु उपरान्त मोहनलाल पुत्र बाकें/विकेंता के नाम वरासतन दर्ज हुयी, जिसका अंकन 1395-1400 फसली में है।
18	ग्राम बडपुरा शर्की गाटा संख्या 37	0.1640 हे०	0.1640 हे०	छिददू पुत्र तुला	नकीब व नफीस पुत्रगण रईस अहमद	विक्रीत भूमि सी.एच. 45/बन्दोबस्त में श्री छिददू पुत्र तुला के नाम दर्ज है। आदेशानुसार सहायक चकबन्दी अधिकारी वाद संख्या-23 आदेश दिनांक 16.12.1968 के अनुसार छिददू पुत्र तुला का नाम खारिज

7/4







						होकर कन्हई लाल पुत्र छिद्दू का नाम दर्ज हुआ। कन्हई की मृत्यु के उपरान्त भूमि उनके वारिस नेमचंद पुत्र कन्हई के नाम दर्ज हुयी। नेमचन्द द्वारा उक्त भूमि का बैनामा हयात बेगम पत्नी विलायत हुसैन के पक्ष में किया गया। हयात बेगम से भूमि बैनामा के आधार पर जुल्फिकार हुसैन पुत्र हाजी निसार हुसैन के नाम दर्ज हुयी। जुल्फिकार हुसैन द्वारा उक्त भूमि का बैनामा नकीब व नफीस पुत्रगण रईस अहमद के पक्ष में किया गया।
19	ग्राम बडपुरा शर्की गाटा संख्या 38	0.4680 हे०	0.4680 हे०	नेतराम पुत्र तुला	चुन्नी लाल व मुरारी लाल व लाल सिंह व सुखलाल पुत्रगण डालचन्द तथा रामलाल पुत्र नेतराम नि० ग्राम बडपुरा शर्की	विक्रीत भूमि सी.एच. 45/बन्दोबस्त में श्री नेतराम पुत्र तुला के नाम दर्ज है। नेतराम पुत्र तुला की मृत्यु उपरान्त उक्त भूमि उनके वारिस डालचन्द व रामलाल के नाम दर्ज हुयी, जिसका अंकन खतौनी फसली वर्ष 1395-1400 में है। डालचन्द की मृत्यु के उपरान्त डालचन्द के वारिसों के नाम दर्ज हुयी, जिसका अंकन खतौनी फसली वर्ष 1425-1430 में है।
20	ग्राम बडपुरा शर्की गाटा संख्या 39	1.4680 हे	1.4680 हे	दीपचन्द पुत्र नरायण	अमर पाल पुत्र नौबतराम, चेताराम पुत्र नौबत राम, छत्रपाल पुत्र रामदयाल, जमुना प्रसाद पुत्र श्रीराम, जयमल सिंह पुत्र शिवलाल, जसपाल पुत्र रामदयाल, जोगराज पुत्र श्री राम, दिलावर पुत्र श्री राम, बाबूराम पुत्र श्री नौबत राम, भजनलाल पुत्र श्री राम, श्रीमती	विक्रीत भूमि सी.एच. 45/बन्दोबस्त में दीपचन्द पुत्र नरायण के नाम दर्ज है। दीपचन्द पुत्र नरायण की मृत्यु उपरान्त उक्त भूमि वरासतन रामदयाल, श्रीराम, व शिव लाल के नाम दर्ज हुयी। रामदयाल की मृत्यु उपरान्त उक्त भूमि वरासतन नौबत राम, छत्रपाल, जसपाल के नाम दर्ज हुयी। नौबत राम की उक्त भूमि वरासतन फसली वर्ष 1413-1418 के अनुसार चेताराम, रामवीर (संसोधित नाम बाबूराम), अमरपाल व अतर

*[Handwritten signature]*

*[Handwritten signature]*

					अतरकली पत्नी नौबत राम, श्रीमती नरैनिया पत्नी श्री राम	कली के नाम दर्ज हुयी। श्रीराम की भूमि वरासतन नरैनिया, जमुना प्रसाद, भजनलाल, दिलावर व जोगराज के नाम दर्ज हुई। शिव लाल की मृत्यु उपरान्त भूमि वरासतन जयमल, कु० डल्लो व हरदेई के नाम दर्ज हुई। कु० डल्लो की मृत्यु उपरान्त भूमि वरासतन जयमल व हरदेई के नाम दर्ज हुई। हरदेई की मृत्यु उपरान्त उक्त भूमि वरासतन जयमल के नाम दर्ज हुयी।
21	ग्राम बडपुरा शर्की गाटा संख्या 40	0.1810 हे०	0.1810 हे०	श्री होरी पुत्र श्री लीलाधर	चुन्नी लाल व तेजपाल पुत्रगण होरीलाल	विक्रीत भूमि सी.एच. 45/बन्दोवस्त में श्री होरी पुत्र श्री लीलाधर के नाम दर्ज थी। श्री होरी पुत्र लीलाधर की मृत्यु उपरान्त भूमि वरासतन चुन्नी लाल व तेजपाल पुत्रगण होरीलाल व श्रीमती भूरी पत्नी होरीलाल के नाम दर्ज हुयी, जिसका अंकन खतौनी फसली वर्ष 1413-1418 में है। श्रीमती भूरी पत्नी होरीलाल की मृत्यु के उपरान्त भूमि उनके वारिस/विकेतागणों के नाम दर्ज हुयी, जिसका अंकन 1425-1430 फसली वर्ष में है।
22	ग्राम बडपुरा शर्की गाटा संख्या 42	0.6740 हे०	0.2250 हे०	छद्दमा पुत्र धर्मदास	मोरकली पत्नी राम भरोसे नि० ग्राम बडपुरा शर्की	विक्रीत भूमि सी.एच. 45/बन्दोवस्त में छद्दमा पुत्र धर्मदास के नाम दर्ज है। छद्दमा द्वारा उक्त भूमि का बैनामा रफी उद्दीन पुत्र अजहर उद्दीन के पक्ष में किया गया, जिसका अंकन खतौनी फसली वर्ष 1378-1382 में है। रफीउद्दीन की मृत्यु उपरान्त भूमि वसीयत के आधार पर मुईज फय्याज खां व तमकीन फय्याज पुत्रगण रफीउद्दीन व शाजिया मतीन पत्नी रफीउद्दीन का नाम दर्ज हुआ। उक्त भूमि

24


Sh.


						विनिमय के आधार पर मोरकली पत्नी रामभरोसे के नाम दर्ज हुयी। जिसका अंकन फसली वर्ष 1425-1430 में है।
23	ग्राम बडपुरा शर्की गाटा संख्या 51	0.7770 हे०	0.2240 हे०	चौखे पुत्र झाऊ	त्रिवेनी पत्नी रामप्रसाद, नरेश, भूपराम, संजीत पुत्रगण लालसिंह व भागवती पत्नी लालसिंह, ब्रजलाल व रतिराम पुत्रगण रामदयाल व भागीरथ पुत्र भूपाल व हरप्रसाद पुत्र तोताराम	विक्रीत भूमि सी.एच. 45/बन्दोबरत में चौखे पुत्र झाऊ के नाम दर्ज है। चौखे पुत्र झाऊ की मृत्यु उपरान्त भूमि तोताराम व जमुना प्रसाद पुत्रगण चेताराम, रामदयाल, भागीरथ व लालसिंह पुत्रगण भूपाल के नाम दर्ज हुयी। जमुनाप्रसाद पुत्र चेताराम द्वारा उक्त भूमि का बैनामा सविता रस्तौगी पत्नी राजेश कुमार रस्तौगी के पक्ष में किया। सविता रस्तौगी द्वारा उक्त भूमि का बैनामा रामपाल सिंह के पक्ष में किया गया। रामपाल सिंह द्वारा उक्त भूमि का बैनामा त्रिवेनी बेवा रामप्रसाद के पक्ष में किया गया। लाल सिंह की मृत्यु उपरान्त भूमि वरासतन नरेश, भूपराम, संजीत पुत्रगण लालसिंह व भागवती पत्नी लालसिंह के नाम दर्ज हुयी। रामदयाल की मृत्यु उपरान्त भूमि वरासतन ब्रजलाल व रतिराम पुत्रगण रामदयाल के नाम दर्ज हुयी। तोताराम की मृत्यु उपरान्त वरासतन भूमि हरप्रसाद पुत्र तोताराम के नाम दर्ज हुयी।
24	ग्राम बडपुरा शर्की गाटा संख्या 52	0.5690 हे०	0.4330 हे०	जाहिद अली पुत्र सै० हरान अली	नासिर मियां पुत्र जाहिद अली, राम आसरे, लेखराज व सुन्दरलाल पुत्रगण श्री चुन्नीलाल	विक्रीत भूमि सी.एच. 45/बन्दोबरत में जाहिद अली पुत्र सै० हरान अली के नाम दर्ज है। जाहिद अली पुत्र सै० हरान की मृत्यु उपरान्त भूमि नासिर मियां व साकिर अली के नाम दर्ज हुयी, जिसका अंकन खतौनी फसली वर्ष 1378-1382 में है। साकिर अली द्वारा उक्त भूमि का बैनामा

*Handwritten signature*

*Handwritten signature*

						रामदेई पत्नी चुन्नीलाल के नाम दर्ज हुयी, जिसका अंकन खतौनी फसली वर्ष 1419-1424 में है। रामदेई की मृत्यु उपरान्त भूमि उनके वारिस सुन्दरलाल, रामआसरे व लेखराज पुत्रगण चुन्नीलाल के नाम दर्ज हुयी।
25	ग्राम बडपुरा शर्की गाटा संख्या 70	1.3600 हे०	0.0928 हे०	सैय्यद महमुद शाह पुत्र सैय्यद हसन शाह निवासी तालाबमुल्ला एरम रामपुर	मुईज फैय्याज खां पुत्र मतीन फैय्याज खां व श्रीमती शाजिया मतीन पत्नी मतीन फैय्याज खां	विक्रीत भूमि सी.एच. 45/बन्दोबस्त में सैय्यद महमुद शाह पुत्र सैय्यद हसन शाह के नाम दर्ज है। सैय्यद महमुद शाह पुत्र सैय्यद हसन शाह द्वारा उक्त भूमि का बैनामा राजेन्द्र सिंह व राज सिंह पुत्रगण राम लखन के पक्ष में किया गया। राजेन्द्र सिंह व राज सिंह पुत्रगण राम लखन द्वारा उक्त भूमि का बैनामा अहमद गुफरान अलवी पुत्र सय्यद अहमद जमाल के पक्ष में किया गया। अहमद गुफरान अलवी द्वारा उक्त भूमि का बैनामा मतीम फैय्याज अहमद खां पुत्र मौ० फैय्याज के पक्ष में किया गया। मतीन फैय्याज अहमद खां की मृत्यु उपरान्त भूमि वरासतन मुईज फैय्याज खां पुत्र मतीन फैय्याज खां व श्रीमती शाजिया मतीन पत्नी मतीन फैय्याज खां के नाम दर्ज हुयी।
26	ग्राम बडपुरा शर्की गाटा संख्या 71	0.6990 हे०	0.2080 हे०	नत्थु पुत्र चेताराम	तमकीन फैययाज खां पुत्र मौ० फैययाज खां व मौईज फैययाज खां पुत्र मतीन फैययाज खां व श्रीमती शाजिया मतीन पत्नी मतीन फैययाज खां	विक्रीत भूमि सी.एच. 45/बन्दोबस्त में नत्थु पुत्र चेताराम के नाम दर्ज है। आदेश सहायक चकबन्दी अधिकारी आदेश दिनांक 20.01.1970 के क्रम में नत्थु पुत्र चेताराम का नाम बैनामा के आधार पर खारिज होकर सुल्तान अहमद खां के पक्ष में किया गया। सुल्तान अहमद खा द्वारा उक्त भूमि का बैनामा राजेन्द्र व राज सिंह के पक्ष में किया गया।





						राजेन्द्र व राज सिंह द्वारा भूमि बतौर बैनामा शमीम फातिमा के नाम दर्ज हुयी। शमीम फातिमा का मृत्यु पश्चात् विरासतन तमकीन फैययाज व मतीन फैययाज के नाम दर्ज हुयी। मतीन फैययाज द्वारा वरासतन मौईज फैययाज व शाजिया मतीन का नाम दर्ज हुआ। उ०प्र० राजस्व संहिता की धारा-116 के अन्तर्गत उपजिलाधिकारी सदर द्वारा पारित आदेश के क्रम में तमकीन फैययाज तथा मौईज फययाज व शाजिया मतीन के मध्य बटवारा व कुर्रे बनाये गये।
27	ग्राम बडपुरा शर्की गाटा संख्या 72	0.5530 हे०	0.1850 हे०	धान सिंह पुत्र रूपचन्द्र	कृष्णा कुमार, प्रदीप कुमार, रति राम, रमेश व शांति प्रसाद पुत्रगण धान सिंह व तारावती पत्नी हरनन्दन	विक्रीत भूमि सी.एच. 45/बन्दोबस्त में धान सिंह पुत्र रूपचन्द्र के नाम दर्ज है। धान सिंह पुत्र रूपचन्द्र की मृत्यु उपरान्त उक्त भूमि उनके वारिस हरनन्दन, शांति प्रसाद, रमेश, प्रदीप कुमार, रति राम व कृष्णा कुमार पुत्रगण धान सिंह के नाम दर्ज हुयी। हरनन्दन पुत्र धान सिंह की मृत्यु के उपरान्त तारावती पत्नी हरनन्दन के नाम दर्ज हुयी, जिसका अंकन खतौनी फसली वर्ष 1425-1430 में है।
28	ग्राम बडपुरा शर्की गाटा संख्या 73	1.4600 हे०	1.0450 हे०	निरजंन पुत्र केशव	कुमारी माजिया खान पुत्री मतीन फैययाज खां व मौईज फैययाज खां पुत्र मतीन फैययाज खां व शाजिया मतीन पत्नी मतीन फैययाज खां व रामजीमल पुत्र निरन्जन	विक्रीत भूमि सी.एच. 45/बन्दोबस्त में निरजंन पुत्र केशव के नाम दर्ज है। निरजंन द्वारा उक्त भूमि का बैनामा गोविन्द राम व रफउद्दीन के पक्ष में किया गया। गोविन्द राम द्वारा उक्त भूमि का बैनामा रामजीमल पुत्र निरंजन के पक्ष में किया गया। रफीउद्दीन की मृत्यु उपरान्त भूमि वसीयतन मौईज फैययाज, शाजिया मतीन व तमकीन फैय्याज का का नाम दर्ज हुआ।

74








						तकीन फैय्याज द्वारा अपनी भूमि का बैनामा माजिया खान के पक्ष में किया गया।
--	--	--	--	--	--	---

Adv.  
Adv.

  
Tehs

  
O.S.D.



क्र० सं०	ग्राम का नाम व गाटा संख्या	गाटे का कुल क्षेत्र (प्रति हे० में)	क्रय किया गया क्षेत्र (प्रति हे० में)	जोतचकबन्दी आकार पत्र 45/बन्दोबस्त में भू-स्वामी का नाम	वर्तमान खतौनी में भू-स्वामी का नाम	वर्तमान खतौनी में भू-स्वामी के स्वामित्व का आधार
1	ग्राम पहाडी गाटा संख्या 170	0.7590 हे०	0.0150 हे०	रईस अहमद पुत्र अहमद सईद	श्री आजम व श्री मोअज्जम पुत्रगण मौ० रईस, कु० साबिया पुत्री श्री मौ० रईस व श्रीमती बच्चो पत्नी मौ० रईस नि० ग्राम ताशका	उक्त भूमि चकबन्दी आकार पत्र- 45 में रईस अहमद पुत्र अहमद सईद के नाम अंकित है। रईस अहमद की मृत्यु उपरान्त उक्त भूमि उनके वारिसों/ विक्रेतागणों के नाम दर्ज हुयी।
2	ग्राम पहाडी गाटा संख्या 231	0.7940 हे०	0.1100 हे०	वहीद अहमद पुत्र बशीर अहमद	अमीर हसन, अबुल हसन, आले हसन, व मौ० हसन पुत्रगण वहीद अहमद व रिजवान अली पुत्र अनवर अली नि० ग्राम पहाडी	उक्त भूमि चकबन्दी आकार पत्र- 45 में वहीद अहमद पुत्र बशीर अहमद के नाम अंकित है। वहीद अहमद की मृत्यु उपरान्त भूमि वरासतन अमीर हसन, अबुल हसन, आले हसन, व मौ० हसन पुत्रगण वहीद अहमद के नाम दर्ज हुयी। अबुल हसन द्वारा अपने हिस्से में से 0.0139 हे० भूमि का बैनामा रिजवान अली पुत्र अनवर अली के पक्ष में किया गया, जिसका अंकन खतौनी फसली वर्ष 1426-1431 में है।
3	ग्राम पहाडी गाटा संख्या 243	0.6760 हे०	0.0312 हे०	रामप्रसाद पुत्र मनसुख	धरमपाल पुत्र रामप्रसाद	उक्त भूमि सी.एच. 45 में रामप्रसाद पुत्र मनसुख के नाम दर्ज है। रामप्रसाद की मृत्यु उपरान्त वरासतन धरमपाल/विक्रेता के नाम दर्ज हुयी।
4	ग्राम पहाडी गाटा संख्या 244	0.5280 हे०	0.2180 हे०	राधेलाल पुत्र जैराम	राधेलाल पुत्र जयराम नि० ग्राम पहाडी	उक्त भूमि चकबन्दी आकार पत्र- 45 व वर्तमान खतौनी में राधेलाल पुत्र जयराम/विक्रेता के नाम दर्ज है।
5	ग्राम पहाडी गाटा संख्या 248 व 301	0.9520 हे०	गाटा सं० 0 301 का पूर्ण व गाटा सं० 248 रकबा 0.	अनवार पुत्र अब्दुल	श्री इम्तियाज हुसैन, फय्याज हुसैन व श्री मुमताज पुत्रगण श्री निसार हुसैन नि० ग्राम पहाडी	विकीत भूमि चकबन्दी आकार पत्र-45 में अनवार पुत्र अब्दुल के नाम दर्ज है। अनवार पुत्र अब्दुल की मृत्यु उपरान्त उक्त भूमि उनके वारिस निसार हुसैन पुत्र अनवार

			1550 हे० में से 0.1310 हे० कुल रकबा 0. 9280 हे०			हुसैन का नाम दर्ज हुआ जिसका अंकन खतौनी फसली वर्ष 1396 में है। निसार हुसैन की मृत्यु उपरान्त उक्त भूमि निसार हुसैन के वारिसों / विक्रेतागणों के नाम दर्ज हुयी, जिसके सम्बन्ध में ग्रामवासियों के व्यान संलग्न है।
6	ग्राम पहाडी गाटा संख्या 249	0.4810 हे०	0.3450 हे०	दुर्गाप्रसाद पुत्र जैराम	जय सिंह व बालकिशन पुत्रगण दुर्गाप्रसाद नि० ग्राम पहाडी	उक्त भूमि चकबन्दी आकार पत्र- 45 में दुर्गाप्रसाद पुत्र जैराम के नाम दर्ज है। दुर्गाप्रसाद पुत्र जैराम की मृत्यु उपरान्त उक्त भूमि दुर्गाप्रसाद के वारिसों/ विक्रेतागणों के नाम दर्ज हुयी। उक्त के सम्बन्ध में ग्रामवासियों के व्यान संलग्न है।
7	ग्राम पहाडी गाटा संख्या 250 व 263	0.6580 हे० व 0.4080 हे०	1.0660 हे०	उमर दराज पुत्र अल्लन	आरिफ, आविद, आसिफ, कु० फिरदोस, कु० फिरोज व खालिद पुत्र/पुत्री युसूफ व नाजुक जहां पत्नी युसूफ व कु० फायजा, कु० सानिया व सलमान पुत्र/पुत्री इब्राहीम व जुलेखा पत्नी इब्राहीम	उक्त भूमि चकबन्दी आकार पत्र- 45 में उमर दराज पुत्र अल्लन के नाम अंकित है। उमर दराज पुत्र अल्लन की मृत्यु उपरान्त विरासतन इब्राहीम व युसुफ के नाम दर्ज हुई। इब्राहीम के मृत्यु उपरान्त भूमि विरासतन जुलेखा, सानिया, फायजा नूर, व सलमान के नाम दर्ज हुई। युसुफ की मृत्यु के उपरान्त विरासतन भूमि फिरोज, नाजुक जहां, आरिफ, आविद, आसिफ, खालिद, व फिरदोस के नाम दर्ज हुई। जिसके सम्बन्ध में ग्राम वासियों के बयान संलग्न है।
8	ग्राम पहाडी गाटा संख्या 261	0.2970 हे०	0.1150 हे०	अमीर हुसैन पुत्र तफज्जुल खां	आरिफ, आविद, आसिफ, कु० फिरदोस, कु० फिरोज व खालिद पुत्र/पुत्री युसूफ व नाजुक जहां पत्नी युसूफ व कु० फायजा, कु० सानिया व सलमान पुत्र/पुत्री इब्राहीम व जुलेखा पत्नी इब्राहीम	उक्त भूमि चकबन्दी आकार पत्र- 45 में अमीर हुसैन पुत्र तफज्जुल खां के नाम अंकित है। अमीर हुसैन द्वारा उक्त भूमि का वैनामा उमर दराज पुत्र अल्लन के पक्ष में किया गया। उमर दराज पुत्र अल्लन की मृत्यु उपरान्त विरासतन इब्राहीम व युसुफ के नाम दर्ज हुई। इब्राहीम के मृत्यु उपरान्त

*[Handwritten signature]*

*[Handwritten signature]*

						भूमि विरसतन जुलेखा,सानिया, फायजा नूर, व सलमान के नाम दर्ज हुई। यूसुफ की मृत्यु के उरान्त विरसतन भूमि फिरोज, नाजुक जहां, आरिफ, आबिद, आसिफ, खालिद व फिरदोस के नाम दर्ज हुई। जिसके सम्बन्ध में ग्राम वासियो के बयान संलग्न है।
9	ग्राम पहाडी गाटा संख्या 251	0.3850 हे०	0.3850हे०	लीलाधर पुत्र ठकरी	ओमप्रकाश, नन्हे व मेवाराम पुत्रगण जानकी व पूरन सिंह पुत्र लीलाधर नि० ग्राम पहाडी	विकीत भूमि चकबन्दी आकार पत्र-45 में लीलाधर पुत्र ठकरी के नाम दर्ज है। लीलाधर की मृत्यु उपरान्त उक्त भूमि उनके वारिस जानकी पुत्र लीलाधर व पूरन सिंह पुत्र लीलाधर का नाम दर्ज किया गया। जानकी की मृत्यु उपरान्त भूमि वरासतन ओमप्रकाश, नन्हे व मेवाराम पुत्रगण जानकी के नाम दर्ज हुयी, जिसके सम्बन्ध में ग्रामवासियों के व्यान संलग्न है।
10	ग्राम पहाडी गाटा संख्या 253	0.7690 हे०	0.4370हे०	शौकत अली पुत्र गौहर अली	भूरा व मियां जान पुत्रगण छैला व मो० यासीन, मो० सगीर, मो० हफीज पुत्रगण अफसर अली व भूरी पत्नी अफसर अली नि० ग्राम पहाडी	उक्त भूमि चकबन्दी आकार पत्र- 45 में शौकत अली पुत्र गौहर अली के नाम अंकित है। शौकत अली पुत्र गौहर अली द्वारा उक्त भूमि का बैनामा अफसर अली, भूरा व मियांजान पुत्रगण छैला के पक्ष में किया। अफसर अली के मृत्यु वरासतन भूमि मो० यासीन, मो० सगीर, मो० हफीज, श्रीमती भूरी के नाम दर्ज हुई जिसका खतौनी फसली वर्ष 1425-1430 में है।
11	ग्राम पहाडी गाटा संख्या 257	0.4430 हे०	0.4250हे०	मोहम्मद अली पुत्र भोंदू	भूरा व मियां जान पुत्रगण छैला व मो० यासीन, मो० सगीर, मो० हफीज पुत्रगण अफसर अली व भूरी पत्नी अफसर अली नि० ग्राम पहाडी	उक्त भूमि चकबन्दी आकार पत्र- 45 में मोहम्मद अली पुत्र भोंदू के नाम अंकित है। मोहम्मद अली पुत्र भोंदू द्वारा उक्त भूमि का वैनामा मोहम्मद अली पुत्र बम्मन के नाम किया। मोहम्मद अली पुत्र बम्मन के द्वारा

24

						उक्त भूमि का वैनामा छैला पुत्र अल्लन के नाम किया। छैला की मृत्यु उपरान्त भूमि विरासतन अफसर अली, भूरा व मियांजान पुत्रगण छैला के नाम दर्ज हुई। अफसर अली के मृत्यु वरासतन भूमि मो० यासीन, मो० सगीर, मो० हफीज, श्रीमती भूरी के नाम दर्ज हुई जिसका खतौनी फसली वर्ष 1425-1430 में है।
12	ग्राम पहाडी गाटा संख्या 254	1.0020	0.4030	श्री अब्दुल अजीज पुत्र श्री गनी निवासी ग्राम पहाडी	श्री अब्दुल हफीज एवं श्री इमरान पुत्र श्री अब्दुल अजीज	उक्त भूमि सी.एच. 45 में श्री अब्दुल अजीज पुत्र श्री गनी के नाम अंकित है। श्री अब्दुल अजीज की मृत्यु उपरान्त उक्त भूमि वरासतन विक्रेतागणों के नाम दर्ज हुयी।
13	ग्राम पहाडी गाटा संख्या 258	0.4960 हे०	0.0750 हे०	रामस्वरुप पुत्र मुल्ला	कुन्दन लाल, नरेन्द्र सिंह, नरेश कुमार व हेतराम पुत्रगण रामस्वरुप नि० ग्राम पहाडी	विक्रीत भूमि चकवन्दी आकार पत्र-45 में रामस्वरुप पुत्र मुल्ला के नाम दर्ज है। रामस्वरुप की मृत्यु के उपरान्त भूमि वरासतन कुन्दन लाल, नरेन्द्र सिंह, नरेश कुमार व हेतराम पुत्रगण रामस्वरुप नि० ग्राम पहाडी के नाम दर्ज हुई जिसका अंकन खतौनी फसली वर्ष 1425 से 1430 में है।
14	ग्राम पहाडी गाटा संख्या 260	0.9990 हे०	0.2650 हे०	रामदयाल	श्री रामचरन लाल पुत्र श्री रामदयाल नि० रिलायन्स टावर, ज्वालानगर रामपुर।	उक्त भूमि चकवन्दी आकार पत्र- 45 में रामदयाल के नाम अंकित है। रामदयाल की मृत्यु उपरान्त उक्त भूमि उनके वारिस रामचरन/ विक्रेता के नाम दर्ज हुयी। जिसका अंकन 1400फ० में है।
15	ग्राम पहाडी गाटा संख्या 262	0.2400 हे०	0.0560 हे०	सगीर अहमद खां पुत्र अजीज अहमद खां उर्फ बुद्धन खां	अफरोज वी पत्नी सगीर अहमद खां, इफतेखार अहमद व तनवीर अहमद पुत्रगण सगीर अहमद खां	उक्त भूमि चकवन्दी आकार पत्र- 45 में सगीर अहमद खां पुत्र श्री अजीज अहमद खां उर्फ बुद्धन खां के नाम दर्ज है। सगीर अहमद खां की मृत्यु उपरान्त भूमि वरासतन इफतेखार अहमद, तनवीर अहमद व मसरूर

*mu*

*[Handwritten signature]*

*[Handwritten signature]*

*[Handwritten signature]*

						अहमद पुत्रगण सगीर अहमद, व अफरोज बी पत्नी सगीर अहमद के नाम दर्ज हुयी, जिसका अंकन खतौनी फसली वर्ष 1396-1401 में है। मसरूर अहमद पुत्र श्री सगीर अहमद की मृत्यु उपरान्त भूमि वरासतन श्रीमति अफरोज बी पत्नी सगीर अहमद के नाम दर्ज हुयी, जिसका अंकन खतौनी फसली वर्ष 1425-1430 में है।
16	ग्राम पहाडी गाटा संख्या 264	0.3820 हे०	0.3820हे०	कल्लन पुत्र अल्लन	श्री राहुल अमीन व श्री हनीफ पुत्रगण श्री कल्लन नि० ग्राम पहाडी	विक्रीत भूमि सी.एच. 45/बन्दावस्त में कल्लन पुत्र अल्लन के नाम दर्ज है। कल्लन की मृत्यु के उपरान्त भूमि वरासतन श्री राहुल अमीन व श्री हनीफ पुत्रगण श्री कल्लन के नाम दर्ज हुयी। उक्त के सम्बन्ध में ग्रामवासियों के व्यान संलग्न है।
17	ग्राम पहाडी गाटा संख्या 265	1.7430हे०	1.5200हे०	गंगा पुत्र भज्जन	ईसा खान पुत्री बाबर खां, धरम सिंह पुत्र श्री जीवाराम, राकेश पुत्र श्री जीवाराम, राजेश कुमार सिंह पुत्र श्री लाल सिंह, श्रीमती कुसुम सिंह पत्नी लाल सिंह	उक्त भूमि चकवन्दी आकार पत्र- 45 में गंगा पुत्र भज्जन के नाम अंकित थी। गंगा पुत्र भज्जन की मृत्यु के पश्चात् भूमि विरासतन चमेली पुत्री जीवाराम के नाम दर्ज हुई चमेली देवी की मृत्यु के उपरान्त भूमि विरासतन लाल सिंह, धर्मसिंह, व राकेश को प्राप्त हुई। धर्मसिंह द्वारा अपने हिस्से में से भूमि का विक्रय सबाना खान पत्नी जमीर अहमद के पक्ष में किया। सबाना खान द्वारा अपनी भूमि का बैनामा ईशा खान पुत्री बाबर खान के पक्ष में किया। लाल सिंह पुत्र जीवाराम की मृत्यु उपरान्त भूमि विरासतन श्रीमती कुसुम पत्नी लाल सिंह व राजेश कुमार पुत्र लाल सिंह के नाम दर्ज हुयी जिसका अंकन खतौनी फसली वर्ष

*Handwritten signatures and marks at the bottom left of the page.*

*Handwritten signatures and marks at the bottom right of the page.*

						1425-1430 में है। उक्त के सम्बन्ध में ग्रामवासियों के बयान संलग्न है।
18	ग्राम पहाड़ी गाटा संख्या 273	0.7650 हे०	0.7650 हे०	कबीरन बेवा बहादर	ओमप्रकाश, नन्हे व मेवाराम पुत्रगण जानकी, भगवान दास, मुकेश कुमार, वरुण कुमार व सोनू पुत्रगण कल्लू राम, सुलतान खां पुत्र अजीज अहमद व आशीष पुत्र रामपाल	विकीत भूमि चकबन्दी आकार पत्र-45 में कबीरन बेवा बहादर के नाम दर्ज है। कबीरन द्वारा उक्त भूमि का बैनामा महबूब शाह खां उर्फ मुन्ने खां पुत्र बहादुर शाह खां के पक्ष में किया गया। महबूब शाह खां द्वारा उक्त भूमि मोहन पुत्र कड़डे को विक्रय की गयी। मोहन की मृत्यु उपरान्त भूमि वरासतन रामसरन पुत्र मोहन के नाम दर्ज हुयी। रामसरन द्वारा उक्त भूमि का बैनामा बाबू व जयराम पुत्रगण मोहन व मेवाराम, ओमप्रकाश व नन्हे पुत्रगण जानकी व रामकिशोर पुत्र रामस्वरूप के पक्ष में किया गया। बाबू पुत्र मोहन द्वारा भूमि परनन्दी पत्नी कल्लूराम को विक्रय की गयी। जयराम पुत्र मोहन द्वारा उक्त भूमि का बैनामा सुल्तान खां पुत्र अजीज अहमद के पक्ष में किया गया। परनन्दी उर्फ हरनन्दी की मृत्यु उपरान्त भूमि वरासतन भगवानदास, मुकेश कुमार, वरुण कुमार कश्यप व सोनू पुत्रगण कल्लूराम के नाम दर्ज हुयी। रामकिशोर पुत्र रामस्वरूप द्वारा अपनी भूमि का बैनामा रामपाल पुत्र सिपाहीलाल के पक्ष में किया गया। रामपाल द्वारा अपनी भूमि का बैनामा आशीष पुत्र रामपाल के पक्ष में किया गया, जिसका अंकन खतौनी फसली वर्ष 1426-31 में है।

24

Dr.

19	ग्राम पहाडी गाटा संख्या 273	0.7650 हे०	0.7650 हे०	कबीरन बेवा बहादर	ओमप्रकाश, नन्हे व मेवाराम पुत्रगण जानकी, भगवान दास, मुकेश कुमार, वरुण कुमार व सोनू पुत्रगण कल्लू राम, रामपाल पुत्र सिपाही लाल व सुलतान खां पुत्र अजीज अहमद	विक्रीत भूमि चकबन्दी आकार पत्र-45 में कबीरन बेवा बहादर के नाम दर्ज है। कबीरन द्वारा उक्त भूमि का बैनामा महबूब शाह खां उर्फ मुन्ने खां पुत्र बहादुर शाह खां के पक्ष में किया गया। महबूब शाह खां द्वारा उक्त भूमि मोहन पुत्र कड्डे को विक्रय की गयी। मोहन की मृत्यु उपरान्त भूमि वरासतन रामसरन पुत्र मोहन के नाम दर्ज हुयी। रामसरन द्वारा उक्त भूमि का बैनामा बाबू व जयराम पुत्रगण मोहन व मेवाराम, ओमप्रकाश व नन्हे पुत्रगण जानकी व रामकिशोर पुत्र रामस्वरूप के पक्ष में किया गया। बाबू पुत्र मोहन द्वारा भूमि परनन्दी पत्नी कल्लूराम को विक्रय की गयी। जयराम पुत्र मोहन द्वारा उक्त भूमि का बैनामा सुलतान खां पुत्र अजीज अहमद के पक्ष में किया गया। परनन्दी उर्फ हरनन्दी की मृत्यु उपरान्त भूमि वरासतन भगवानदास, मुकेश कुमार, वरुण कुमार कश्यप व सोनू पुत्रगण कल्लूराम के नाम दर्ज हुयी। रामकिशोर पुत्र रामस्वरूप द्वारा अपनी भूमि का बैनामा रामपाल पुत्र सिपाहीलाल के पक्ष में किया गया।
20	ग्राम पहाडी गाटा संख्या 275	0.7970 हे०	0.7970 हे०	मोहन पुत्र बुद्धा	अरुन, बंटी, कु० रूवी व विजय बाबू पुत्र/पुत्री नन्हे व शरवती पत्नी नन्हे व जयराम पुत्र मोहन व जावित्री पत्नी राजाराम	विक्रीत भूमि चकबन्दी आकार पत्र-45 में मोहन पुत्र बुद्धा के नाम दर्ज है। मोहन पुत्र बुद्धा की मृत्यु उपरान्त भूमि वरासतन त्रिलोकी, नन्हे, बाबू, प्रोपी व जयराम पुत्रगण मोहन के नाम दर्ज हुयी। त्रिलोकी द्वारा अपनी भूमि का बैनामा श्रीमती निशात पत्नी हसन शाह के पक्ष में किया गया। श्रीमती

*[Handwritten signature]*

*[Handwritten signature]*

*[Handwritten signature]*

*[Handwritten signature]*

						निशात द्वारा भूमि का बैनामा जावित्री पत्नी राजाराम के पक्ष में किया गया। बाबू पुत्र मोहन द्वारा उक्त भूमि का बैनामा जयराम पुत्र मोहन के पक्ष में किया गया। पोपी पुत्र मोहन द्वारा उक्त भूमि का बैनामा नन्हे पुत्र मोहन के पक्ष में किया गया। नन्हे की मृत्यु उपरान्त भूमि वरासतन अरून, बन्दी, कु० रूवी व विजय बाबू पुत्रगण नन्हे व शरवती पत्नी नन्हे के नाम दर्ज हुयी।
21	ग्राम पहाडी गाटा संख्या 276	0.6580 हे०	0.6580 हे०	अजीज अहमद खां उर्फ बुद्धन खां पुत्र गुलाम अहमद खां	सुल्तान अहमद खां पुत्र अजीज अहमद खां(बुद्धन खां), इफतेखार अहमद व तरवीर अहमद पुत्रगण सगीर अहमद खां व अफरोज बी पत्नी सगीर अहमद खां, गुलाम अहमद खां, मौहम्मद नवाज खां व कु० तूबा पुत्र/पुत्री शब्बीर अहमद खां व आरफा बी पत्नी शब्बीर अहमद खां	उक्त भूमि चकबन्दी आकार पत्र- 45 मे अजीज अहमद खां उर्फ बुद्धन खां पुत्र गुलाम अहमद खां के नाम दर्ज है। सुल्तान अहमद खां उर्फ बुद्धन खां की मृत्यु उपरान्त भूमि विरासतन अमीर अहमद खां, सगीर अहमद खां, सुलतान अहमद खां व शब्बीर अहमद खां पुत्रगण अजीज अहमद खां उर्फ बुद्धन खां के नाम दर्ज हुई। कुर्रा बटवारा में अमीर अहमद खां का नाम भूमि गाटा सं० 152/2 में दर्ज हुआ। सगीर अहमद खां की मृत्यु उपरान्त भूमि वरासतन इफतेखार अहमद, मसरूर अहमद व तरवीर अहमद खां पुत्रगण सगीर अहमद खां व अफरोज बी पत्नी सगीर अहमद खां के नाम दर्ज हुयी। मसरूर अहमद की मृत्यु उपरान्त भूमि वरासतन अफरोज बी पत्नी सगीर अहमद खां के नाम दर्ज हुयी। शब्बीर अहमद खां पुत्र अजीज अहमद खां उर्फ बुद्धन खां की मृत्यु उपरान्त भूमि वरासतन गुलाम अहमद खां, मो० नवाज खां व कु० तूबा पुत्र/पुत्री

24







						शब्बीर अहमद खां व आरफा बी पत्नी शब्बीर अहमद खां के नाम दर्ज हुयी।
22	ग्राम पहाडी गाटा संख्या 277	0.2430 हे0	0.2430हे0	अहमद अली पुत्र छुन्नू	श्रीमती प्रेमलता पत्नी श्री शिव शंकर नि0 ग्राम पहाडी	उक्त भूमि चकबन्दी आकार पत्र- 45 में अहमद अली पुत्र छुन्नू के नाम अंकित है। अहमद अली पुत्र छुन्नू की मृत्यु उपरान्त उक्त भूमि अहमद अली के वारिसों के नाम दर्ज हुयी। जिसका अंकन 1396-1401 फसली में है। जिनके द्वारा उक्त भूमि का बैनामा प्रेमलता /विकेता के पक्ष में किया गया, जिसका अंकन 1408-1413 फसली में है।
23	ग्राम पहाडी गाटा संख्या 278	0.2430हे0	0.2430हे0	वाहिद अली पुत्र छुन्नू	श्री फरजंद अली खां पुत्र श्री वाहिद अली नि0 ग्राम पहाडी	उक्त भूमि चकबन्दी आकार पत्र- 45 में वाहिद अली पुत्र छुन्नू के नाम अंकित थी। वाहिद अली पुत्र छुन्नू द्वारा उक्त भूमि बैनामे के आधार पर फरजंद अली पुत्र वाहिद अली को विक्रय कर दी गयी, जिसके दाखिल खारिज का आदेश 84/च0 एन0टी0सी0 दिनांक 11.12.1998 के द्वारा अंकित है।
24	ग्राम पहाडी गाटा संख्या 279	0.3850 हे0	0.3850 हे0	कुरबान नबी पुत्र गुलाम नबी	कु0 खतीजा खां व कु0 हलीमा पुत्रीगण रेहान नवी, रूबीना परवीन पत्नी रेहान नवी, कु0 नजमुन निशा, कु0 मेहरून निसा, फरमान नबी व जीशान नबी पुत्र/पुत्री कुर्बान अली	उक्त भूमि चकबन्दी आकार पत्र- 45 में कुरबान नबी पुत्र श्री गुलाम नबी के नाम अंकित है। कुरबान नबी की मृत्यु उपरान्त भूमि वरासतन कु0 खतीजा खां व कु0 हलीमा पुत्रीगण रेहान नवी, रूबीना परवीन पत्नी रेहान नवी, कु0 नजमुन निशा, कु0 मेहरून निसा, फरमान नबी व जीशान नबी पुत्र/पुत्री कुर्बान अली के नाम दर्ज हुयी, जिसका अंकन खतौनी फसली वर्ष 1425-1430 में है।

Handwritten signature and scribbles.

Handwritten signature and scribbles.

25	ग्राम पहाडी गाटा संख्या 282	0.5530 हे०	0.5530हे०	तिरमल पुत्र रते	दलीप सिंह, प्रदीप कुमार व हुकुम सिंह पुत्रगण रामचरन व भजन पुत्र तिरमल	उक्त भूमि चकबन्दी आकार पत्र- 45 में तिरमल पुत्र रते के नाम अंकित है। तिरमल पुत्र रते की मृत्यु उपरान्त उक्त भूमि वरासतन भजन व मोती पुत्रगण तिरमल के नाम दर्ज हुयी। मोती द्वारा उक्त भूमि रामचरन पुत्र बुद्धी को विक्रय कर दी गयी। रामचरन पुत्र बुद्धी की मृत्यु उपरान्त भूमि वरासतन दलीप सिंह, प्रदीप कुमार व हुकुम सिंह पुत्रगण रामचरन के नाम दर्ज हुयी।
26	ग्राम पहाडी गाटा संख्या 283	0.5470हे०	0.5470हे०	लियाकत उर्फ छोटे पुत्र गोहर अली खां	श्री भूरा पुत्र श्री छैला नि० ग्राम पहाडी	उक्त भूमि चकबन्दी आकार पत्र- 45 में लियाकत उर्फ छोटे पुत्र गोहर अली खां के नाम अंकित है। लियाकत उर्फ छोटे की मृत्यु उपरान्त उक्त भूमि वरासतन सलीम खां पुत्र लियाकत खां के नाम दर्ज हुयी। सलीम खां द्वारा उक्त भूमि बैनामे के आधार पर भूरा पुत्र छैला को विक्रय कर दी गयी, जिसका अंकन खतौनी फसली वर्ष 1425-1430 में है।
27	ग्राम पहाडी गाटा संख्या 284	0.762	0.762	चौखेराम पुत्र योगी	श्री जयप्रकाश, श्री महेन्द्र सिंह, श्री रामचन्द्र, श्री लाल सिंह, श्री शान्ति सरन, श्रीमती रेशमवती	उक्त भूमि सी.एच. 45 में अंकित चौखेराम पुत्र श्री योगी के नाम अंकित है। चौखे राम पुत्र योगी के द्वारा उक्त भूमि का बैनामा दाताराम, नन्हू सिंह व हरदयाल पुत्रगण मंगली के पक्ष में किया। दाताराम, नन्हू सिंह व हरदयाल पुत्रगण मंगली के द्वारा उक्त भूमि का बैनामा रामचन्द्र, महेन्द्र, शान्ति सरन पुत्रगण हरिराम व जयप्रकाश पुत्र नौबत सिंह, व रेशमवती पत्नी वीरसिंह के पक्ष में किया गया।

24

Sh.

28	ग्राम पहाडी गाटा संख्या 303	0.7010 हे०	0.7010हे०	नन्हे पुत्र फकीरी	दयाराम पुत्र बुद्धा नि० ग्राम पहाडी	उक्त भूमि चकबन्दी आकार पत्र- 45 में नन्हे पुत्र फकीरी के नाम दर्ज है। नन्हे की मृत्यु उपरान्त उक्त भूमि बुद्धा पुत्र नन्हे के नाम दर्ज हुयी। बुद्धा की मृत्यु उपरान्त उक्त भूमि दयाराम व श्यामलाल पुत्रगण बुद्धा के नाम दर्ज हुयी। श्यामलाल के द्वारा उक्त भूमि का बैनामा दयाराम के पक्ष में किया गया ।
29	ग्राम पहाडी गाटा संख्या 285	0.5620 हे०	0.5620हे०	रामकिशन पुत्र रघुनन्दन प्रसाद	दयाराम पुत्र बुद्धा नि० ग्राम पहाडी	उक्त भूमि चकबन्दी आकार पत्र- 45 में रामकिशन पुत्र रघुनन्दन के नाम दर्ज है। रामकिशन पुत्र रघुनन्दन द्वारा उक्त भूमि का बैनामा दयाराम पुत्र बुद्धा के पक्ष में किया गया जिसका अंकन 1402फ० में है।
30	ग्राम पहाडी गाटा संख्या 286	0.4080 हे०	0.4080हे०	अवरार हुसैन पुत्र बहार हुसैन	दयाराम पुत्र बुद्धा नि० ग्राम पहाडी	उक्त भूमि चकबन्दी आकार पत्र- 45 में अवरार हुसैन पुत्र बहार हुसैन के नाम दर्ज है। अवरार हुसैन द्वारा उक्त भूमि का बैनामा दयाराम पुत्र बुद्धा के पक्ष में किया गया। अवरार हुसैन की मृत्यु उपरान्त उक्त भूमि उनके वारिस नबू पुत्र अवरार हुसैन के नाम दर्ज हुयी। नबू द्वारा उक्त भूमि का बैनामा दयाराम पुत्र बुद्धा के पक्ष में किया गया ।
31	ग्राम पहाडी गाटा संख्या 287	0.7620 हे०	0.7620हे०	प्यारे पुत्र उल्लू	उमेश, जितेन्द्र व मदनपाल पुत्रगण दयाराम, भूकनलाल व लेखराज पुत्रगण प्यारे	विकीत भूमि चकबन्दी आकार पत्र-45 में प्यारे पुत्र उल्लू के नाम दर्ज है। प्यारे की मृत्यु उपरान्त उक्त भूमि उनके वारिस भूकनलाल, रामपाल व लेखराज पुत्रगण प्यारे व खिमिया पत्नी प्यारे के नाम दर्ज हुयी। खिमिया की मृत्यु उपरान्त भूमि भूकनलाल, रामपाल व लेखराज पुत्रगण प्यारे के नाम दर्ज हुयी। रामपाल द्वारा उक्त भूमि का

24

Sh.

						बैनामा जितेन्द्र, मदनपाल व उमेश पुत्रगण दयाराम के पक्ष में किया गया।
32	ग्राम पहाडी गाटा संख्या 288	0.2050 हे०	0.2050हे०	रामचरन पुत्र लक्ष्मन	कु० रितिका, कु० विनीता, कु० सुभाका, विवेक पुत्री/पुत्र बब्लू, दुर्गेश पत्नी बब्लू व मलखान सिंह, बलबन्त सिंह, बलवीर सिंह शेर सिंह पुत्र मंगली नि० ग्राम पहाडी	उक्त भूमि चकबन्दी आकार पत्र- 45 में रामचरन पुत्र लक्ष्मन के नाम दर्ज है। रामचरन पुत्र लक्ष्मन द्वारा उक्त भूमि का बैनामा चन्द्रवती पत्नी सांगले को किया जिसका अंकन खतौनी फसली वर्ष 1388 में है। चन्द्रवती पत्नी सांगले द्वारा उक्त भूमि का बैनामा मंगली पुत्र तोता राम के पक्ष में किया। मंगली पुत्र तोता राम की मृत्यु उपरान्त भूमि वरासतन मलखान, बलबन्त, बलवीर, शेर सिंह, बब्लू के नाम दर्ज हुयी। बब्लू की मृत्यु उपरान्त उक्त भूमि बब्लू के वारिसों व अन्य विक्रेतागणों के नाम दर्ज हुयी, जिसका अंकन 1425-1430 फसली में है।
33	ग्राम पहाडी गाटा संख्या 289	0.3790 हे०	0.3790 हे०	दौदी पुत्र बिहारी	पप्पू पुत्र प्यारेलाल	उक्त भूमि चकबन्दी आकार पत्र- 45 में दौदी पुत्र बिहारी के नाम दर्ज है। दौदी पुत्र बिहारी द्वारा उक्त भूमि का बैनामा कारी अब्दुल वाहिद खां को किया, जिसका अंकन खतौनी फसली वर्ष 1380 में है। कारी अब्दुल वाहिद खां द्वारा उक्त भूमि का बैनामा प्यारेलाल के पक्ष में किया गया। प्यारेलाल की मृत्यु उपरान्त भूमि वरासतन पप्पू पुत्र प्यारेलाल के नाम दर्ज हुयी।
34	ग्राम पहाडी गाटा संख्या 292	0.3100 हे०	0.3100हे०	छुट्टन पुत्र नरोत्तम	श्री बाल किशन पुत्र श्री दुर्गा व श्री मुन्ना लाल पुत्र श्री नन्हू नि० ग्राम पहाडी	उक्त भूमि चकबन्दी आकार पत्र- 45 में छुट्टन पुत्र नरोत्तम के नाम अंकित है। छुट्टन पुत्र नरोत्तम द्वारा उक्त भूमि का बैनामा हाजी अहमद खां पुत्र खूदा यार खां

24

Mh.

						के पक्ष में किया गया। हाजी अहमद खां की मृत्यु उपरान्त उक्त भूमि उनके वारिस अकील अहमद खां के नाम दर्ज हुयी। अकील अहमद खां द्वारा उक्त भूमि का बैनामा बाल किशन पुत्र दुर्गा प्रसाद व मुन्ना लाल पुत्र नन्दू/विकेतागण के नाम किया।
35	ग्राम पहाडी गाटा संख्या 293	0.3390 हे०	0.3390 हे०	श्री घासी पुत्र सोभी	कु० खतीजा खां, कु० हलीमा पुत्री श्री रेहान नबी, फरमान नबी, जीशान नबी, कु० नजमुन निशा व कु० मेहरून निसा पुत्र/पुत्री कुर्बान नबी, बालकिशन, मोहन व लाखन उर्फ लाखा पुत्रगण श्री घासी	उक्त भूमि सी.एच. 45 में घासी पुत्र सोभी के नाम दर्ज थी। घासी की मृत्यु उपरान्त उक्त भूमि वरासतन बुद्धसेन, बालकिशन, लाखन उर्फ लाखा व मोहन के नाम दर्ज हुयी। बुद्धसेन द्वारा अपनी भूमि निसार अली पुत्र कुर्बान नबी को विक्रित की गयी, जिसका अंकन खतौनी फसली वर्ष 1420-1425 में है। निसार अली पुत्र कुर्बान नबी की मृत्यु उपरान्त उक्त भूमि वरासतन कु. खतीजा खां नाबालिग, कु. नजमुन निशा, कु. मेहरून निशा, कु. हलीमा नाबालिग, जीशान नबी व फरमान नबी के नाम दर्ज हुयी, जिसका अंकन खतौनी फसली वर्ष 1425-1430 में है।
36	ग्राम पहाडी गाटा संख्या 294	0.2590 हे०	0.2590 हे०	नेमचन्द पुत्र लीलाधर	श्री रमेश पुत्र श्री नेमचन्द नि० ग्राम पहाडी	उक्त भूमि चकवन्दी आकार पत्र 45 में नेमचन्द पुत्र लीलाधर के नाम दर्ज थी। नेमचन्द की मृत्यु के उपरान्त उक्त भूमि वरासतन रमेश पुत्र नेमचन्द के नाम दर्ज हुयी। उक्त के सम्बन्ध में ग्रामवासियों के व्यान संलग्न हैं।
37	ग्राम पहाडी गाटा संख्या 295	0.4710 हे०	0.4710 हे०	उदल पुत्र लीलाधर	अफजाल मियां पुत्र अच्छे मियां कु० रितिका, कु० विनीता, कु० सुभाका, विवेक पुत्री/पुत्र बलू, दुर्गेश पत्नी बलू व मलखान	उक्त भूमि चकवन्दी आकार पत्र- 45 में उदल पुत्र लीलाधर के नाम दर्ज है। उदल द्वारा उक्त भूमि का बैनामा रफूफन खां व मन्जूर खां पुत्रगण छुट्टन खां के पक्ष में

*Handwritten signature*

*Handwritten signature*

*Handwritten signature*

					सिंह, वलवन्त सिंह, वलवीर सिंह शेर सिंह पुत्र मंगली नि० ग्राम पहाडी	किया। रफ्फन खां द्वारा उक्त भूमि का बैनामा हफीज के पक्ष में किया गया। हफीज की मृत्यु उपरान्त उक्त भूमि वरासतन इरफाना व शहनावाज खां के नाम दर्ज हुयी। इरफाना व शहनावाज खां द्वारा उक्त भूमि का बैनामा अफजाल मियां पुत्र अच्छे मियां के पक्ष में किया गया। मन्जूर खां द्वारा अपने हिस्से की भूमि का बैनामा मंगली के पक्ष में किया गया। मंगली पुत्र तोता राम व बब्लू पुत्र मंगली की मृत्यु उपरान्त उक्त भूमि वरासतन रितिका, कु० विनीता, कु० सुभाका, विवेक पुत्री/पुत्र बब्लू, दुर्गेश पत्नी बब्लू व मलखान सिंह, वलवन्त सिंह, वलवीर सिंह शेर सिंह पुत्र मंगली के नाम दर्ज हुयी।
38	ग्राम पहाडी गाटा संख्या 296	0.5910 हे०	0.5910 हे०	पिरन्या विधवा जैराम	जय सिंह व बालकिशन पुत्रगण दुर्गाप्रसाद, दयाराम पुत्र बुध्दी व राधेलाल पुत्र जयराम नि० ग्राम पहाडी	उक्त भूमि चकबन्दी आकार पत्र- 45 में पिरन्या विधवा जैराम के नाम दर्ज है। पिरन्या विधवा जैराम की मृत्यु उपरान्त उक्त भूमि उनके के वारिसों/ विकेतागणों के नाम दर्ज हुयी। उक्त के सम्बन्ध में ग्रामवासियों के व्यान संलग्न है।
39	ग्राम पहाडी गाटा संख्या 297	0.4330 हे०	0.4330 हे०	छिद्दन पुत्र भुल्ला	श्री अशरफ, श्री आसिम, श्री नाजिम, श्री शराफत अली, श्री सखावत पुत्रगण श्री नजाकत व श्री अशरफ अली, श्री आसिफ, मोहम्मद हनीफ पुत्रगण श्री आशक	उक्त भूमि चकबन्दी आकार पत्र- 45 में छिद्दन पुत्र भुल्ला के नाम अंकित है। छिद्दन पुत्र भुल्ला की मृत्यु उपरान्त उक्त भूमि उनके वारिस आशक व नजाकत पुत्रगण छिद्दन के नाम दर्ज हुयी। नजाकत की मृत्यु उपरान्त भूमि वरासतन श्री अशरफ, श्री आसिम, श्री नाजिम, श्री शराफत अली, श्री सखावत पुत्रगण श्री नजाकत व श्रीमती रहमती पत्नी श्री नजाकत के नाम दर्ज हुयी।

*mu*

*Deh.*

*Sh*

						रहमती पत्नी नजाकत की मृत्यु उपरान्त भूमि वरासतन श्री अशरफ, श्री आसिम, श्री नाजिम, श्री शराफत अली, श्री सखावत पुत्रगण श्री नजाकत का नाम दर्ज हुआ। श्री आशक पुत्र श्री छिददन द्वारा अपनी भूमि का बैनामा श्री अशरफ अली, श्री आसिफ, मोहम्मद हनीफ पुत्रगण श्री आशक के पक्ष में किया गया। उक्त के सम्बन्ध में ग्रामवासियों के व्यान संलग्न है।
40	ग्राम पहाडी गाटा संख्या 298	0.5510 हे०	0.5510 हे०	श्री अबरार हुसैन पुत्र श्री बाहार हुसैन	नबू पुत्र श्री अबरार हुसैन व कृष्णा देवी पत्नी रामचन्द्र मुकेश कुमार व दारा सिंह पुत्रगण वीरसिंह, रेशमवती पत्नी वीरसिंह	उक्त भूमि चकबन्दी आकार पत्र- 45 में अबरार हुसैन पुत्र श्री बाहार हुसैन के नाम दर्ज है। अबरार हुसैन पुत्र श्री बाहार हुसैन की मृत्यु उपरान्त उक्त भूमि वरासतन फसली वर्ष 1408-1413फ के अनुसार वरासतन नबू पुत्र अबरार हुसैन के नाम दर्ज हुयी। नबू पुत्र अबरार हुसैन द्वारा भूमि वीरसिंह पुत्र ख्यालीराम के नाम बैनामा हुयी। वीरसिंह पुत्र ख्याली राम की मृत्यु उपरान्त वरासतन फसली वर्ष 1426-1431फ० के अनुसार दारासिंह, मुकेश कुमार, पुत्रगण वीरसिंह व श्रीमती रेशमवती पत्नी वीरसिंह के नाम दर्ज हुयी। नबू द्वारा उक्त भूमि से रकबा 0.1607 हे० का बैनामा श्रीमती कृष्णदेवी पत्नी रामचन्द्र के नाम किया गया।
41	ग्राम पहाडी गाटा संख्या 299	0.4680 हे०	0.4680 हे०	किशन्या विधवा चौखी	महेन्द्रपाल, रामशंकर व कुसुम पुत्र/पुत्री नरायनदास व मायावती पत्नी नरायन दास व सुरेश, भीमसेन व परमानन्द	उक्त भूमि चकबन्दी आकार पत्र- 45 में श्रीमती किशन्या विधवा चौखी के नाम अंकित है। किशन्या द्वारा उक्त भूमि का बैनामा ढाकन लाल व नारायन दास के पक्ष में किया गया। ढाकन लाल व नरायन दास







					पुत्रगण ढाकनलाल व मुन्नी देवी पत्नी ढाकनलाल	की मृत्यु उपरान्त भूमि उनके वारिस महेन्द्रपाल, रामशंकर व कुसुम पुत्र/पुत्री नरायनदास व मायावती पत्नी नरायन दास व सुरेश, भीमसेन व परमानन्द पुत्रगण ढाकनलाल व मुन्नी देवी पत्नी ढाकनलाल के नाम दर्ज हुयी।
42	ग्राम पहाडी गाटा संख्या 327	0.3040 हे०	0.3040 हे०	झांजन पुत्र भुल्ली	महेन्द्रपाल, रामशंकर व कुसुम पुत्र/पुत्री नरायनदास व मायावती पत्नी नरायन दास व सुरेश, भीमसेन व परमानन्द पुत्रगण ढाकनलाल व मुन्नी देवी पत्नी ढाकनलाल	उक्त भूमि चकबन्दी आकार पत्र- 45 में झांजन पुत्र भुल्ली के नाम अंकित है। झांजन द्वारा उक्त भूमि का बैनामा ढाकन लाल व नारायन दास के नाम दर्ज हुयी। ढाकन लाल व नरायन दास की मृत्यु उपरान्त भूमि उनके वारिस महेन्द्रपाल, रामशंकर व कुसुम पुत्र/पुत्री नरायनदास व मायावती पत्नी नरायन दास व सुरेश, भीमसेन व परमानन्द पुत्रगण ढाकनलाल व मुन्नी देवी पत्नी ढाकनलाल के नाम दर्ज हुयी।
43	ग्राम पहाडी गाटा संख्या 300	0.4020हे०	0.4020हे०	शफी अहमद पुत्र वशीर	श्री रईस अहमद पुत्र शफी अहमद नि० ग्राम अहमदनगर पहाडी रामपुर।	उक्त भूमि चकबन्दी आकार पत्र- 45 में शफी अहमद पुत्र वशीर के नाम अंकित है। शफी अहमद पुत्र वशीर की मृत्यु के उपरान्त उक्त भूमि रईस अहमद/विकेता के नाम दर्ज हुयी, जिसका अंकन 1391फ० में हैं।
44	ग्राम पहाडी गाटा संख्या 307	0.6860 हे०	0.6860हे०	छिददन पुत्र भुल्ला	श्री शशांक सिंघल पुत्र श्री विजय कुमार व श्रीमती श्रुति सिंघल पत्नी श्री शशांक सिंघल	उक्त भूमि चकबन्दी आकार पत्र- 45 में छिददन पुत्र भुल्ला के नाम दर्ज है। छिददन पुत्र भुल्ला की मृत्यु के उपरान्त उक्त भूमि उनके वारिस अशक व नजाकत पुत्रगण छिददन के नाम दर्ज हुयी। अशक व नजाकत पुत्रगण छिददन द्वारा उक्त भूमि का बैनामा अकील अहमद खां पुत्र हादी अहमद खां के पक्ष में किया गया, जिसका

*Handwritten signature*

*Handwritten signature*

*Handwritten signature*

*Handwritten signature*

						अंकन 1385फ0 में है। अकील अहमद खां द्वारा उक्त भूमि का बैनामा शशांक सिंघल पुत्र विजय कुमार व श्रुति सिंघल पत्नी शशांक सिंघल के पक्ष में किया गया, जिसका अंकन खतौनी फसली वर्ष 1426-1431 में है।
45	ग्राम पहाडी गाटा संख्या 308	0.5190 हे०	0.5190हे०	राम किशन पुत्र रघुनन्दन प्रसाद	नरेश, पप्पू, मुन्शीलाल, सुन्दरलाल व हरिओम पुत्रगण नन्हे	उक्त भूमि चकबन्दी आकार पत्र- 45 में रामकिशन पुत्र रघुनन्दन के नाम अंकित है। रामकिशन पुत्र रघुनन्दन द्वारा उक्त भूमि का बैनामा सहोद्रा पत्नी नन्हे के पक्ष में किया गया, जिसका अंकन खतौनी फसली वर्ष 1390-1395 में है। सहोद्रा की मृत्यु उपरान्त उक्त भूमि नरेश, पप्पू, मुन्शीलाल, सुन्दरलाल व हरिओम पुत्रगण नन्हे के नाम दर्ज हुयी, जिसका अंकन खतौनी फसली वर्ष 1420-1425 में है।
46	ग्राम पहाडी गाटा संख्या 309	0.6830 हे०	0.6830हे०	मोहन पुत्र फकीरी	नरेश, पप्पू, मुन्शीलाल, सुन्दरलाल व हरिओम पुत्रगण नन्हे	उक्त भूमि चकबन्दी आकार पत्र- 45 में मोहन पुत्र फकीरी के नाम अंकित है। मोहन द्वारा उक्त भूमि का बैनामा रहमत खां पुत्र फारुख शाह खां के पक्ष में किया गया। रहमत खां द्वारा उक्त भूमि का बैनामा नन्हे के पक्ष में किया गया जिसका अंकन खतौनी फसली वर्ष 1390-1395 में है। नन्हे की मृत्यु उपरान्त उक्त भूमि नरेश, पप्पू, मुन्शीलाल, सुन्दरलाल व हरिओम पुत्रगण नन्हे व सहोद्रा पत्नी नन्हे के नाम दर्ज हुयी। सहोद्रा की मृत्यु उपरान्त भूमि वरासतन नरेश, पप्पू, मुन्शीलाल, सुन्दरलाल व हरिओम पुत्रगण नन्हे के नाम दर्ज हुयी,

*mm*

*[Handwritten signature]*

*[Handwritten signature]*

*[Handwritten signature]*

						जिसका अंकन खतौनी फसली वर्ष 1425-1430 में है।
47	ग्राम पहाडी गाटा संख्या 313	0.246 हे०	0.2460हे०	उगर सेन पुत्र दुर्गा	नरेश, पप्पू, मुन्शीलाल, सुन्दरलाल व हरिओम पुत्रगण नन्हे	उक्त भूमि चकबन्दी आकार पत्र- 45 में उगर सेन पुत्र दुर्गा के नाम अंकित है। उगर सेन द्वारा उक्त भूमि का बैनामा श्रीमती लाडो पत्नी श्यामलाल के पक्ष में किया गया, जिसका अंकन खतौनी फसली वर्ष 1396-1401 में है। लाडो द्वारा उक्त भूमि का बैनामा नन्हे पुत्र सुम्मेरी के पक्ष में किया गया। नन्हे की मृत्यु उपरान्त उक्त भूमि वरासतन नरेश, पप्पू, मुन्शीलाल, सुन्दरलाल व हरिओम पुत्रगण नन्हे व सहोद्रा पत्नी नन्हे के नाम दर्ज हुयी। सहोद्रा की मृत्यु उपरान्त भूमि वरासतन नरेश, पप्पू, मुन्शीलाल, सुन्दरलाल व हरिओम पुत्रगण नन्हे के नाम दर्ज हुयी, जिसका अंकन खतौनी फसली वर्ष 1425-1430 में है।
48	ग्राम पहाडी गाटा संख्या 312	0.6550हे०	0.6550हे०	शिवलाल पुत्र मोहन	जमुना प्रसाद, नन्हे, पप्पू, मंगलसेन, रामकिशोर व रामपाल पुत्रगण सीताराम	विकीत भूमि चकबन्दी आकार पत्र-45 में शिवलाल पुत्र मोहन के नाम दर्ज है। शिवलाल पुत्र मोहन की मृत्यु उपरान्त उक्त भूमि उनके वारिस सीताराम व राम कुवंर पुत्रगण शिवलाल के नाम दर्ज किया गया। राम कुवंर की मृत्यु उपरान्त उक्त भूमि सीताराम पुत्र शिवलाल के नाम दर्ज हुयी। सीताराम की मृत्यु उपरान्त उक्त भूमि रामपाल, मंगलसेन, नन्हे, पप्पू, राम किशोर व जमुना प्रसाद पुत्रगण सीताराम व गंगावती पत्नी सीताराम के नाम दर्ज हुयी, जिसका अंकन खतौनी फसली वर्ष 1425-1430 में है। गंगावती पत्नी सीताराम

*[Handwritten signature]*

*[Handwritten signature]*

*[Handwritten signature]*

						की मृत्यु उपरान्त उक्त भूमि रामपाल, मंगलसेन, नन्हें, पप्पू, राम किशोर व जमुना प्रसाद पुत्रगण के नाम दर्ज हुयी, जिसका अंकन खतौनी फसली वर्ष 1425-1430 में है।
49	ग्राम पहाडी गाटा संख्या 314	0.3220हे0	0.3220हे0	सोना पुत्र रते	श्री जयमल सिंह पुत्र श्री शिवलाल नि0 ग्राम बडपुरा शर्की	उक्त भूमि चकबन्दी आकार पत्र-45 में सोना पुत्र रते के नाम अंकित थी। सोना पुत्र रते उक्त भूमि का बैनामा मौहम्मद अली पुत्र हिदायत अली के पक्ष में किया गया। मौहम्मद अली द्वारा उक्त भूमि का बैनामा महबूब खां पुत्र याकूब खां के पक्ष में किया गया। महबूब खां द्वारा उक्त भूमि का बैनामा हरदेई पत्नी शिवलाल के पक्ष में किया गया। हरदेई की मृत्यु उपरान्त उक्त भूमि जयमल सिंह/विकेता के पक्ष में दर्ज हुयी।
50	ग्राम पहाडी गाटा संख्या 315	0.2180हे0	0.2180हे0	शफी खां पुत्र कल्लन खां	श्री नसरीन बी पत्नी श्री रियासत अली नि0 ग्राम पहाडी	उक्त भूमि चकबन्दी आकार पत्र-45 में शफी खां पुत्र कल्लन खां के नाम दर्ज है। शफी खां पुत्र कल्लन खां द्वारा उक्त भूमि को फरीदा बेगम पत्नी चन्दा मियां को विक्रय कर दिया। फरीदा बेगम पत्नी चन्दा मियां द्वारा उक्त भूमि का बैनामा महबूब जहां बेगम पत्नी आविद खां के पक्ष में किया गया। महबूब जहां बेगम की मृत्यु के उपरान्त उनके वारिस आदिल खां पुत्र आविद खां के नाम दर्ज हुआ। आदिल खां पुत्र आविद खां द्वारा उक्त भूमि का बैनामा नसरीन/विकेता के पक्ष में किया गया।
51	ग्राम पहाडी गाटा संख्या 318	0.3410हे0	0.3410हे0	कु0 मौहम्मद निशा बेगम अव्यस्क पुत्री श्रीमती हमशीरन व	श्री नसरीन बी पत्नी श्री रियासत अली नि0 ग्राम पहाडी	उक्त भूमि चकबन्दी आकार पत्र-45 में कु0 मौहम्मद निशा बेगम अव्यस्क पुत्री श्रीमती हमशीरन व सरवराकारी, छुट्टन पिता स्वयं

*[Handwritten signature]*

*[Handwritten signature]*

*[Handwritten signature]*

				सरवराकारी, छुटटन पिता स्वयं		के नाम दर्ज थी। कु० मौहम्मद निशा बेगम अव्यस्क पुत्री श्रीमती हमशीरन व सरवराकारी, छुटटन पिता स्वयं द्वारा उक्त भूमि का बैनामा अहमद जान खां पुत्र मौहम्मद जान खां के पक्ष में किया। अहमद जान खां द्वारा उक्त भूमि को श्री अहमद खां पुत्र खुदायार खां के पक्ष में विक्रय किया। श्री अहमद खां पुत्र खुदायार खां की मृत्यु उपरान्त उक्त भूमि वरासतन अकील अहमद खां के नाम दर्ज हुयी। अकील अहमद खां द्वारा उक्त भूमि का बैनामा नसरीन/विकेता के पक्ष में किया गया।
52	ग्राम पहाडी गाटा संख्या 316	0.1640हे०	0.1640हे०	मानसिंह पुत्र बिहारी	श्री रामप्रसाद पुत्र श्री मानसिंह नि० ग्राम पहाडी रामपुर ।	उक्त भूमि चकबन्दी आकार पत्र-45 में मानसिंह पुत्र बिहारी के नाम अंकित थी। मानसिंह पुत्र बिहारी की मृत्यु उपरान्त उक्त भूमि वरासतन श्री रामप्रसाद पुत्र श्री मानसिंह के नाम दर्ज हुयी।
53	ग्राम पहाडी गाटा संख्या 317	0.379 हे०	0.379 हे०	मानसिंह पुत्र कड्डे	श्री शेर सिंह , जगन सिंह पुत्रगण श्री द्वारिका प्रसाद, नथिया पत्नी श्री द्वारिका प्रसाद व श्री संजय कुमार पुत्र श्री हर प्रसाद, नि० ग्राम पहाडी	उक्त भूमि चकबन्दी आकार पत्र- 45 में मानसिंह पुत्र कड्डे के नाम अंकित थी। मानसिंह की मृत्यु उपरान्त भूमि वरासतन श्री द्वारिका प्रसाद व रमेश पुत्रगण श्री मानसिंह के नाम दर्ज हुयी। रमेश की मृत्यु उपरान्त भूमि वरासतन भगवान दास, भीमसेन व अनारदेई के नाम दर्ज हुयी। द्वारिका प्रसाद की मृत्यु उपरान्त उक्त भूमि शेर सिंह, जगन सिंह व नथिया के नाम दर्ज हुयी। भगवान दास, भीमसेन व अनारदेई द्वारा उक्त भूमि का बैनामा अनुज पुत्र हरप्रसाद के पक्ष में किया गया। अनुज

*Handwritten signature/initials*

*Handwritten signature/initials*

*Handwritten signature/initials*

						द्वारा उक्त भूमि का बैनामा संजय पुत्र हरप्रसाद के पक्ष में किया गया।
54	ग्राम पहाडी गाटा संख्या 320	0.9520 हे०	0.9520 हे०	नबू खां पुत्र चन्दा खां	कु० कमर जहां, मो० नूर खां, मौहम्मद रईस खान, मोहम्मद सलीम खां पुत्रगण नबू खां व मो० मारुफ खां, रऊफ खां पुत्रगण मो० फारुख खां	उक्त भूमि चकबन्दी आकार पत्र- 45 में नबू खां पुत्र चन्दा खां के नाम अंकित है। नबू खां की मृत्यु उपरान्त उक्त भूमि उनके वारिसों मो० फारुख खां, मो० नूर खां, मो० सलीम खां, मो० रईस खां पुत्रगण नबू खां व श्री मती रईसी बेगम पत्नी नबू खां के नाम दर्ज हुयी। मो० फारुख खां की मृत्यु उपरान्त भूमि वरासतन मो० मारुफ खां, रऊफ खां पुत्रगण मो० फारुख खां के नाम दर्ज हुयी। रईसी बेगम की मृत्यु उपरान्त भूमि वरासतन मो० नूर खां, मो० सलीम खां, मो० रईस खां, कु० कमर जहां पुत्र/पुत्रीगण नबू खां व मो० मारुफ खां, रऊफ खां पुत्रगण मो० फारुख खां का नाम दर्ज हुआ। जिसका अंकन खतौनी फसली वर्ष 1426- 1431 में है।
55	ग्राम पहाडी गाटा संख्या 320	0.9520 हे०	0.9520 हे०	नबू खां पुत्र चन्दा खां	कु० कमर जहां, मो० नूर खां, मौहम्मद रईस खान, मोहम्मद सलीम खां पुत्रगण नबू खां व मो० मारुफ खां, रऊफ खां पुत्रगण मो० फारुख खां	उक्त भूमि चकबन्दी आकार पत्र- 45 में नबू खां पुत्र चन्दा खां के नाम अंकित है। नबू खां की मृत्यु उपरान्त उक्त भूमि उनके वारिसों मो० फारुख खां, मो० नूर खां, मो० सलीम खां, मो० रईस खां पुत्रगण नबू खां व श्री मती रईसी बेगम पत्नी नबू खां के नाम दर्ज हुयी। मो० फारुख खां की मृत्यु उपरान्त भूमि वरासतन मो० मारुफ खां, रऊफ खां पुत्रगण मो० फारुख खां के नाम दर्ज हुयी। रईसी बेगम की मृत्यु उपरान्त भूमि वरासतन मो० नूर खां, मो० सलीम खां, मो० रईस खां, कु० कमर जहां पुत्र/पुत्रीगण

*[Handwritten signature]*

*[Handwritten signature]*

*[Handwritten signature]*

						नखू खां व मो० मारुफ खां, रऊफ खां पुत्रगण मो० फारुख खां का नाम दर्ज हुआ। जिसका अंकन खतौनी फसली वर्ष 1426-1431 में है।
56	ग्राम पहाडी गाटा संख्या 321	1.2300 हे०	1.2300 हे०	उत्तम पुत्र मोती	चन्द्रपाल, बांकेलाल व मदन पुत्रगण गंगाराम व सोहनलाल पुत्र उत्तम	विकीत भूमि चकबन्दी आकार पत्र-45 में उत्तम पुत्र मोती के नाम दर्ज है। उत्तम पुत्र मोती की मृत्यु उपरान्त भूमि वरासतन गंगाराम व सोहनलाल पुत्रगण उत्तम के नाम दर्ज हुयी। गंगाराम की मृत्यु उपरान्त भूमि उनके वारिस चन्द्रपाल, बांकेलाल व मदन पुत्रगण गंगाराम के नाम दर्ज हुयी।
57	ग्राम पहाडी गाटा संख्या 324	0.9870हे०	0.9870हे०	रहमत खां पुत्र फारुख शाह खां	शाकिव खां व शुऐव खां पुत्रगण रहमत खां व भूरी पत्नी रहमत खां नि० ग्राम	उक्त भूमि चकबन्दी आकार पत्र- 45 में रहमत खां पुत्र फारुख शाह खां के नाम अंकित है। रहमत खां की मृत्यु उपरान्त उक्त भूमि उनके वारिसों/ विकेतागणों के नाम दर्ज हुयी, जिसका अंकन खतौनी फसली वर्ष 1420-1425 में है।
58	ग्राम पहाडी गाटा संख्या 325	0.8070 हे०	0.8070 हे०	श्री प्यारे पुत्र श्री डल्लू	श्री भूकन लाल व लेखराज पुत्र प्यारे व श्रीमती शरवती देवी पत्नी नन्हे नि० ग्राम पहाडी रामपुर।	उक्त भूमि चकबन्दी आकार पत्र- 45 में श्री प्यारे पुत्र श्री डल्लू के नाम दर्ज है। उक्त भूमि प्यारे पुत्र श्री डल्लू की मृत्यु उपरान्त विरासतन भूकन लाल, रामपाल, लेखराज पुत्रगण प्यारे व खिमिया पत्नी प्यारे के नाम दर्ज हुयी। खिमिया की मृत्यु उपरान्त भूमि वरासतन भूकन लाल, रामपाल, लेखराज पुत्रगण प्यारे के नाम दर्ज हुयी। रामपाल पुत्र प्यारे ने अपनी भूमि का बैनामा शरवती पत्नी नन्हे के नाम दर्ज की गयी।
59	ग्राम पहाडी गाटा संख्या 330	1.1360 हे०	1.1360 हे०	ख्याली पुत्र भूपाल	वीर सिंह, सुमरन सिंह सागर, सोरन सिंह व छत्रपाल पुत्रगण	विकीत भूमि चकबन्दी आकार पत्र-45 में ख्याली पुत्र भूपाल के नाम दर्ज है। ख्याली द्वारा उक्त भूमि का बैनामा बाबूराम पुत्र बुद्धी

*Handwritten signature*

*Handwritten signature*

*Handwritten signature*

					बाबूराम व रामप्यारी पत्नी बाबूराम	के पक्ष में किया गया। बाबूराम की मृत्यु के उपरान्त भूमि वरासतन वीर सिंह, सुमरन सिंह सागर, सोरन सिंह व छत्रपाल पुत्रगण बाबूराम व रामप्यारी पत्नी बाबूराम के नाम दर्ज हुयी।
60	ग्राम पहाडी गाटा संख्या 331	0.8090 हे०	0.8090हे०	निजाम अली पुत्र गुलाम मौहम्मद	ताहिर व नासिर पुत्रगण छोटे व अमानत पत्नी छोटे नि० ग्राम	उक्त भूमि चकबन्दी आकार पत्र- 45 में निजाम अली पुत्र गुलाम मौहम्मद के नाम अंकित है। निजाम अली पुत्र गुलाम मौहम्मद की मृत्यु उपरान्त उक्त भूमि वरासतन अहमद नवी के नाम दर्ज हुयी। अहमद नवी द्वारा उक्त भूमि को मौहम्मद इस्लाम उर्फ छोटे पुत्र फकीर मौहम्मद को विक्रय कर दी गयी। मौहम्मद इस्लाम उर्फ छोटे की मृत्यु उपरान्त उक्त भूमि उनके वारिसों/विकेतागणों के नाम दर्ज हुयी। उक्त के सम्बन्ध में ग्रामवासियों के व्यान संलग्न है।
61	ग्राम पहाडी गाटा संख्या 332	0.7930 हे०	0.7930हे०	बाबूराम पुत्र भूपाल	हरि सिंह व कु० राखी पुत्र/पुत्री हेमराज, कृष्णा पत्नी हेमराज, ब्रजमोहन, रामकुमार पुत्रगण तुरसीराम व सोमवती पत्नी तुरसी राम, राम शंकर पुत्र भूकनलाल व लालदेई पत्नी भूकनलाल व जगवती पत्नी ब्रजमोहन नि० ग्राम पहाडी	उक्त भूमि चकबन्दी आकार पत्र- 45 में बाबूराम पुत्र भूपाल के नाम दर्ज है। बाबूराम की मृत्यु उपरान्त उक्त भूमि वरासत के आधार पर आनंदीराम, तुरसीराम व भूकनलाल पुत्रगण बाबूराम के नाम दर्ज हुयी। भूकनलाल की मृत्यु उपरान्त उक्त भूमि उनके वारिस राम शंकर, हेमराज पुत्रगण भूकनलाल व लालदेई पत्नी भूकनलाल के नाम दर्ज हुयी। हेमराज की मृत्यु उपरान्त उक्त भूमि उनके वारिस हरिसिंह व कु० राखी पुत्र/पुत्री हेमराज, कृष्णा पत्नी ब्रजमोहन के नाम दर्ज हुयी। तुरसीराम की मृत्यु उपरान्त उक्त भूमि उनके वारिस रामकुमार व ब्रजमोहन पुत्रगण

*Handwritten signature*

*Handwritten signature*

*Handwritten signature*

						तुरसीराम व सोमवती पत्नी तुरसीराम के नाम दर्ज हुयी। आनंदीराम की मृत्यु उपरान्त उक्त भूमि रेनुका पत्नी आनंदीराम के नाम दर्ज हुयी। रेनुका पत्नी आनंदीराम द्वारा उक्त भूमि का बैनामा जगवती पत्नी ब्रजमोहन के पक्ष में किया गया।
62	ग्राम पहाडी गाटा संख्या 335	0.4420 हे०	0.4420हे०	मोहन पुत्र फकीरी	श्रीमती रेशमवती पत्नी वीर सिंह व श्री हरप्रसाद पुत्र श्री मोहन नि० ग्राम पहाडी रामपुर।	उक्त भूमि चकबन्दी आकार पत्र- 45 में मोहन पुत्र फकीरी के नाम अंकित है। मोहन की मृत्यु उपरान्त भूमि वरासतन रामकिशोर व हरप्रसाद के नाम दर्ज हुयी। रामकिशोर द्वारा उक्त भूमि का बैनामा श्रीमती कमलेश पत्नी धर्मपाल के नाम किया गया। कमलेश की मृत्यु उपरान्त भूमि वरासतन अरविन्द, गोविन्द व विपिन पुत्रगण धर्मपाल के नाम दर्ज हुयी। अरविन्द, गोविन्द, विपिन द्वारा बैनामा रेशमवती पत्नी वीरसिंह के पक्ष में किया गया।
63	ग्राम पहाडी गाटा संख्या 336	0.6790 हे०	0.6790हे०	सुम्मैरा पुत्र तोता	श्री विलाल खां व मुराद अली पुत्रगण अजीज अहमद नि० ग्राम पहाडी	उक्त भूमि चकबन्दी आकार पत्र-45 में सुम्मैरा पुत्र तोता के नाम अंकित थी। सुम्मैरा पुत्र तोता द्वारा उक्त भूमि का बैनामा तुआरा बेगम पुत्री रफफन पत्नी अजीज अहमद खां के पक्ष में किया। तुआरा बेगम की मृत्यु उपरान्त भूमि विरासतन विक्रेतागण के नाम दर्ज हुयी।
64	ग्राम पहाडी गाटा संख्या 337	0.2690 हे०	0.2690 हे०	उग्रसेन पुत्र दुर्गा	श्री लाल सिंह पुत्र श्री उग्रसेन नि० ग्राम पहाडी	उक्त भूमि चकबन्दी आकार पत्र- 45 में उग्रसेन पुत्र दुर्गा के नाम अंकित है। उग्रसेन की मृत्यु उपरान्त उक्त भूमि वरासतन लाल सिंह पुत्र उग्रसेन के नाम दर्ज हुयी।

*Handwritten signature*

*Handwritten signature*

*Handwritten signature*

65	ग्राम पहाडी गाटा संख्या 338	0.6040 हे०	0.6040हे०	मदारी पुत्र हीरा	धर्मवीर पुत्र राकेश चन्द्र व मलखान सिंह पुत्र राजाराम व श्रीमती जावित्री पत्नी राजाराम व सुन्दरलाल पुत्र मदारी नि० ग्राम पहाडी	उक्त भूमि चकवन्दी आकार पत्र- 45 में मदारी पुत्र हीरा के नाम दर्ज है। मदारी की मृत्यु उपरान्त उक्त भूमि राममरोसे, राजाराम व सुन्दरलाल पुत्रगण मदारी के नाम दर्ज हुयी। राममरोसे की मृत्यु उपरान्त भूमि वसीयत के आधार पर धर्मवीर पुत्र राकेश के नाम दर्ज हुयी, जिसका अंकन खतौनी फसली वर्ष 1426- 1431 में है। राजाराम की मृत्यु उपरान्त भूमि वरासतन जावित्री पत्नी राजाराम व मलखान सिंह पुत्र राजाराम के नाम दर्ज हुयी, जिसका अंकन खतौनी फसली वर्ष 1426-1431 में है।
66	ग्राम पहाडी गाटा संख्या 339	0.243 हे०	0.238हे०	शिवलाल पुत्र बिहारी	नन्हे पुत्र शिवचरन तथा अतर सिंह, नन्हे, रतनलाल, व रामरतन पुत्रगण शिवलाल	विहीत भूमि चकवन्दी आकार पत्र-45 में शिवलाल पुत्र बिहारी के नाम दर्ज है। शिवलाल पुत्र बिहारी द्वारा उक्त भूमि में से रकबा 0.101 हे० का बैनामा नन्हे पुत्र शिवचरन के पक्ष में किया गया। शिवलाल की मृत्यु के उपरान्त शेष भूमि वरासतन अतर सिंह, नन्हे, रतनलाल व रामरतन के नाम दर्ज हुयी। जिसका अंकन खतौनी फसली वर्ष 1425-1430 में है।
67	ग्राम पहाडी गाटा संख्या 342	0.5540 हे०	0.2770हे०	बिहारी पुत्र तोता	महेन्द्र, रामचन्दर, लालसिंह व शान्ती प्रसाद पुत्रगण हरिराम व वसीम पुत्र अमानत खां	विहीत भूमि चकवन्दी आकार पत्र-45 में बिहारी पुत्र तोता के नाम दर्ज है। बिहारी पुत्र तोता की मृत्यु उपरान्त भूमि वरासतन केसरी पुत्र बिहारी के नाम दर्ज हुयी। केसरी पुत्र बिहारी द्वारा उक्त भूमि का बैनामा श्यामलाल पुत्र बुद्धी, रामचन्दर, शान्ती प्रसाद व महेन्द्र व लालसिंह पुत्रगण हरिराम के नाम दर्ज हुयी। श्यामलाल पुत्र बुद्धी द्वारा उक्त भूमि का बैनामा दयाराम पुत्र बुद्धी के

*Handwritten signature*

*Handwritten signature*

*Handwritten signature*

पक्ष में किया गया। दयाराम पुत्र बुद्धी द्वारा उक्त भूमि का बेनामा बंधीम पुत्र अमानल खा के पक्ष में किया गया।							
उक्त भूमि एकबन्दी आकार पत्र-45 में भूकनलाल पुत्र बाबू राम के नाम अधिकृत है। भूकनलाल पुत्र बाबू की मृत्यु उपरान्त उक्त भूकनलाल, श्रीमती कृष्णा पत्नी श्री हेमराज, कृष्णा पत्नी श्री हेमराज व श्री हरि सिंह पुत्र श्री हेमराज नि 10 ग्राम पहाड़ी	उक्त भूमि एकबन्दी आकार पत्र-45 में भूकनलाल पुत्र बाबू राम के नाम अधिकृत है। भूकनलाल पुत्र बाबू की मृत्यु उपरान्त उक्त भूकनलाल, श्रीमती कृष्णा पत्नी श्री हेमराज, कृष्णा पत्नी श्री हेमराज व श्री हरि सिंह पुत्र श्री हेमराज नि 10 ग्राम पहाड़ी	श्री रामशंकर पुत्र श्री भूकनलाल, श्रीमती लालदेई भूकनलाल, श्रीमती कृष्णा पत्नी श्री हेमराज, कृष्णा पत्नी श्री हेमराज, कृष्णा पत्नी श्री हेमराज व श्री हरि सिंह पुत्र श्री हेमराज नि 10 ग्राम पहाड़ी	भूकन लाल पुत्र बाबू राम	0.0100 हे०	0.3470 हे०	ग्राम पहाड़ी गाटा संख्या 343	68
विकील भूमि एकबन्दी आकार पत्र-45 में भाले पुत्र फकीरी के नाम दर्ज है। भाले पुत्र फकीरी की मृत्यु उपरान्त उक्त भूमि उनके वारिस भूराहीलाल, रामकुमार व मुन्नालाल पुत्राण भाले के नाम दर्ज हुई। भूराहीलाल की मृत्यु उपरान्त भूमि कलाश, राजकुमार, राजीव व राजू पुत्राण भूराहीलाल व सोमती राजीव के नाम दर्ज हुई। सोमती की मृत्यु उपरान्त उक्त भूमि कलाश, राजकुमार, राजीव व राजू पुत्राण भूराहीलाल के नाम दर्ज हुई, जिसका अंकन खलीफी फसली वर्ष 1425-1430 में है।	विकील भूमि एकबन्दी आकार पत्र-45 में भाले पुत्र फकीरी के नाम दर्ज है। भाले पुत्र फकीरी की मृत्यु उपरान्त उक्त भूमि उनके वारिस भूराहीलाल, रामकुमार व मुन्नालाल पुत्राण भाले के नाम दर्ज हुई। भूराहीलाल की मृत्यु उपरान्त भूमि कलाश, राजकुमार, राजीव व राजू पुत्राण भूराहीलाल व सोमती राजीव के नाम दर्ज हुई। सोमती की मृत्यु उपरान्त उक्त भूमि कलाश, राजकुमार, राजीव व राजू पुत्राण भूराहीलाल के नाम दर्ज हुई, जिसका अंकन खलीफी फसली वर्ष 1425-1430 में है।	कलाश, राजकुमार, राजीव व राजू पुत्राण भूराही व रामकुमार व मुन्नालाल पुत्राण भाले पुत्र फकीरी	भाले पुत्र फकीरी	0.6630 हे०	0.6930 हे०	ग्राम पहाड़ी गाटा संख्या 344	69
उक्त भूमि एकबन्दी आकार पत्र-45 में खैराती पुत्र शंभू के नाम अधिकृत है। खैराती पुत्र शंभू की मृत्यु उपरान्त उक्त भूमि अहमद अन्सारी व मो 10 युसूफ अन्सारी पुत्राण नूर अहमद अन्सारी व मुन्ना लाल पुत्र भाले	उक्त भूमि एकबन्दी आकार पत्र-45 में खैराती पुत्र शंभू के नाम अधिकृत है। खैराती पुत्र शंभू की मृत्यु उपरान्त उक्त भूमि अहमद अन्सारी व मो 10 युसूफ अन्सारी पुत्राण नूर अहमद अन्सारी व मुन्ना लाल पुत्र भाले	छाट पुत्र शंकर, मो 10 युसूफ अन्सारी व खैराती पुत्र शंभू	खैराती पुत्र शंभू	0.3070 हे०	0.3070 हे०	ग्राम पहाड़ी गाटा संख्या 345	70

*[Handwritten signature]*

*[Handwritten signature]*

*[Handwritten signature]*

*[Handwritten signature]*

						द्वारा उक्त भूमि का बैनामा शहनाज वानो पत्नी नूर अहमद अन्सारी के नाम किया। शहनाज वानो की मृत्यु उपरान्त उक्त भूमि उनके वारिस मो० युनुस व मो० युसूफ व राविया बी के नाम दर्ज हुयी। हसमत अली द्वारा भूमि का बैनामा मुन्ना लाल पुत्र भोले के नाम दर्ज किया गया। जमील अहमद की मृत्यु उपरान्त फहीम अहमद पत्र जमील अहमद का नाम दर्ज हुआ। अली बहादुर व फहीम ने उक्त भूमि का बैनामा छोटे पुत्र शकूर के पक्ष में किया। राविया बी का विवाह होने के उपरान्त भूमि मो० युनुस व मो० युसूफ के नाम दर्ज हुयी, जिसके सम्बन्ध में ग्रामवासियों के व्यान संलग्न है।
71	ग्राम पहाडी गाटा संख्या 346	0.2120 हे०	0.2120 हे०	अनवार हुसैन पुत्र बुकरात हुसैन	श्री विदाद हुसैन उर्फ शोरा पुत्र अनवार हुसैन नि० ग्राम	उक्त भूमि चकबन्दी आकार पत्र- 45 में अनवार हुसैन पु. बुकरात हुसैन के नाम अंकित है। अनवार हुसैन की मृत्यु उपरान्त उक्त भूमि उनके वारिस विदाद हुसैन उर्फ शोरा पुत्र अनवार हुसैन के नाम दर्ज हुयी। इसके सम्बन्ध में ग्रामवासियों के व्यान संलग्न है।
72	ग्राम पहाडी गाटा संख्या 349	0.5410 हे०	0.5410 हे०	नरायन पुत्र मनसुख	रामकिशन पुत्र छोटे लाल नि० ग्राम पहाडी	उक्त भूमि चकबन्दी आकार पत्र- 45 में नरायन पुत्र मनसुख के नाम दर्ज है। नरायन पुत्र मनसुख की मृत्यु उपरान्त उक्त भूमि उनके वारिस छोटे लाल पुत्र नरायन के नाम दर्ज हुयी। छोटे लाल की मृत्यु उपरान्त उक्त भूमि उनके वारिस रामकिशन पुत्र छोटे लाल के नाम दर्ज हुयी, जिसका अकनं खतौनी

*Mu*

*Je*

*Sh.*

*Sh*

						फसली वर्ष 1414-1419 में हैं। उक्त के सम्बन्ध में ग्रामवासियों के व्यान संलग्न हैं।
73	ग्राम पहाडी गाटा संख्या 350	0.3100 हे०	0.3100 हे०	विलासी पुत्र मोती	क्रान्ति देवी पत्नी हरप्रसाद नि० ग्राम पहाडी	उक्त भूमि चकबन्दी आकार पत्र- 45 में विलासी पुत्र मोती के नाम दर्ज है। विलासी द्वारा उक्त भूमि का बैनामा महमूद अहमद खां पुत्र हाजी अहमद खां के पक्ष में किया गया। महमूद अहमद खां की मृत्यु उपरान्त उक्त भूमि उनके वारिस मसूद अहमद, मोईद अहमद, हसीन अहमद, अवरार खान, मोअज्जम खान के नाम दर्ज हुयी। मसूद अहमद, मोईद अहमद, हसीन अहमद, अवरार खान, मोअज्जम खान द्वारा उक्त भूमि का बैनामा क्रान्ति देवी पत्नी हरप्रसाद के पक्ष में किया गया, जिसका अंकन खतौनी फसली वर्ष 1425-1430 में है।
74	ग्राम पहाडी गाटा संख्या 352	0.2180 हे०	0.2180 हे०	हकूमत पत्नी बहार हुसैन	श्री इफतेखार हुसैन व श्री सज्जाद हुसैन पुत्रगण बहार हुसैन नि० ग्राम पहाडी	उक्त भूमि चकबन्दी आकार पत्र- 45 में हकूमत पत्नी बहार हुसैन के नाम अंकित है। हकूमत पत्नी बहार हुसैन की मृत्यु उपरान्त उक्त भूमि उनके वारिसों/विक्रेतागणों के नाम दर्ज हुयी।
75	ग्राम पहाडी गाटा संख्या 353	0.1700 हे०	0.1700 हे०	बाबू पुत्र जुक्खी	श्री अजय, श्री अरुन, कामिनी, यशोदा श्री राजू, श्री विजयपाल, श्री सुनील पुत्र/पुत्रीगण नौबत, श्री रोहित पुत्र श्री दिनेश	उक्त भूमि चकबन्दी आकार पत्र- 45 में बाबू पुत्र जुक्खी के नाम अंकित है। बाबू की मृत्यु उपरान्त उक्त भूमि वरासतन नौबत पुत्र बाबू के नाम दर्ज हुयी। नौबत पुत्र बाबू की मृत्यु उपरान्त भूमि वरासतन उनके वारिस/विक्रेतागणों के नाम दर्ज हुयी।
76	ग्राम पहाडी गाटा संख्या	0.4960 हे०	0.4960 हे०	छुट्टन लाल पुत्र भुल्ला	कृष्णपाल, प्रताप सिंह, राकेश बाबू व विनय कुमार पुत्रगण	उक्त भूमि चकबन्दी आकार पत्र- 45 में छुट्टन पुत्र भुल्ला के नाम दर्ज है। छुट्टन

*Handwritten signature/initials*

*Handwritten signature/initials*

	354				शिवचरन व रामेश्वरी पत्नी शिवचरन	पुत्र भुल्ला द्वारा उक्त भूमि का बैनामा शिवचरन पुत्र ख्याली राम के पक्ष में किया गया, जिसका अंकन 1408फ0 में है। शिवचरन पुत्र ख्याली राम की मृत्यु उपरान्त उक्त भूमि शिवचरन के वारिसों/विक्रेतागणों के नाम दर्ज हुयी, जिसका अंकन खतौनी फसली वर्ष 1426-1431 में है।
77	ग्राम पहाडी गाटा संख्या 357	0.7840 हे0	0.2880हे0	श्रीमती पारवती पुत्री श्रीमती बुद्धया	जैद खां, कु0 रहिमा व कु0 राहिला पुत्र/पुत्री सगीम खां व राशिदा वेगम पत्नी सगीम खां	उक्त भूमि चकबन्दी आकार पत्र- 45 में श्रीमती पारवती पुत्री श्रीमती बुद्धया के नाम अंकित है। श्रीमती पारवती की मृत्यु उपरान्त भूमि वरातन नत्थू लाल ,दयाराम व आनन्दी प्रसाद के नाम दर्ज हुयी। नत्थू लाल ,दयाराम व आनन्दी प्रसाद के द्वारा उक्त भूमि का बैनामा शमीम खां पुत्र नबाव दूला के पक्ष में किया। शमीम खां की मृत्यु उपरान्त भूमि उनके वारिसों/विक्रेतागणों के नाम दर्ज हुयी।
78	ग्राम पहाडी गाटा संख्या 360	0.2280 हे0	0.1310 हे0	रामस्वरूप व छुट्टन पुत्रगण भुल्ला व रामदियाल पुत्र उत्तम	कुन्दन लाल, नरेन्द्र सिंह, नरेश कुमार व हेतराम पुत्रगण रामस्वरूप व महेन्द्र, रामचन्द्र, लाल सिंह व शान्ति सरन पुत्रगण हरिओम	उक्त भूमि चकबन्दी आकार पत्र- 45 में रामस्वरूप व छुट्टन पुत्रगण भुल्ला व रामदियाल पुत्र उत्तम के नाम अंकित है। रामदियाल पुत्र उत्तम की मृत्यु उपरान्त भूमि वरासतन रामचरन लाल पुत्र रामदयाल के नाम दर्ज हुयी। रामचरनलाल द्वारा उक्त भूमि का बैनामा गोमती वेवा हरिराम के पक्ष में किया गया। गोमती की मृत्यु उपरान्त भूमि उनके वारिस रामचन्द्र, शान्ति सरन, लाल सिंह व महेन्द्र पुत्रगण हरिओम के नाम दर्ज हुयी, जिसका अंकन खतौनी फसली

*nm*

*AK.*

*AK*

						<p>वर्ष 1420-1425 में है। कुन्दन द्वारा अपनी भूमि का बैनामा रामस्वरूप पुत्र भुल्ला के पक्ष में किया गया, जिसका अंकन खतीनी फसली वर्ष 1408-1413 में है। रामस्वरूप की मृत्यु उपरान्त भूमि कुन्दनलाल, हेतराम, नरेश कुमार, नरेन्द्र सिंह पुत्रमण रामस्वरूप व रामवती पत्नी रामस्वरूप के नाम दर्ज हुयी, जिसका अंकन खतीनी फसली वर्ष 1420-1425 में है। रामवती की मृत्यु उपरान्त भूमि कुन्दनलाल, हेतराम, नरेश कुमार, नरेन्द्र सिंह पुत्रमण रामस्वरूप के नाम दर्ज हुयी, जिसका अंकन खतीनी फसली वर्ष 1425-1430 में है।</p>
--	--	--	--	--	--	---

My  
Adv.

*[Handwritten Signature]*

*[Handwritten Signature]*  
O.S.D.

*[Handwritten Signature]*  
सचिव -  
सम्पुर विकास प्राधिकरण  
सम्पुर

क्र० सं०	ग्राम का नाम व गाटा संख्या	गाटे का कुल क्षेत्र (प्रति हे० में)	क्रय किया गया क्षेत्र (प्रति हे० में)	जोतचकबन्दी आकार पत्र 45/बन्दोबस्त में भू-स्वामी का नाम	वर्तमान खतौनी में भू-स्वामी का नाम	वर्तमान खतौनी में भू-स्वामी के स्वामित्व का आधार
1	ग्राम ताशका गाटा संख्या 454/2 व 455	0.3160हे०	0.3160हे०	श्री गरीब शाह, श्री नजीर शाह व श्री हवीव शाह पुत्रगण श्री चुन्ना शाह नि० ग्राम	श्री सुल्तान खां पुत्र श्री अजीज अहमद खां	उक्त भूमि विक्रेतागणों को गरीब शाह आदि के वारिसानों से वाद सं० 18/559 दिनांक 04.10.1996 के द्वारा बैनामें के आधार पर प्राप्त हुयी। वरासत आदेश 1396-1401 फसली आदेश दिनांक 28.06.1990। बैनामा आदेश 1400-1405 फसली एन०टी०सी०एच०/18/559/41096 सी. एच. 45 में अंकित मूल काश्तकार के वारिसों के नाम अंकित है। साथ ही उक्त के सम्बन्ध में ग्रामवासियों के व्यान भी संलग्न है।
2	ग्राम ताशका गाटा संख्या 456	0.2280हे०	0.2280हे०	श्री बाले पुत्र श्री टीकाराम नि० ग्राम	कैलाश, गिरधारी, नन्हे, नौवतराम, विजयपाल, श्रीपाल, राजेन्द्र पुत्रगण खडक सिंह, गेदां व बाबू पुत्रगण केसरी, धर्मपाल, हरप्रसाद व सत्यपाल पुत्रगण सूरज सिंह नि० ग्राम	विक्रीत भूमि सी.एच. 45/बन्दोबस्त में बाले पुत्र टीकाराम के नाम दर्ज थी। बाले की मृत्यु के उपरान्त वरासतन भूमि उनके पुत्र ख्याली, खडक सिंह व केसरी पुत्रगण बाले के नाम अंकित हुयी। ख्याली की मृत्यु उपरान्त वरासतन भूमि उनके वारिस चन्ना, केवल व अमर सिंह पुत्रगण ख्याली के नाम दर्ज हुयी। चन्ना, केवल व अमर सिंह द्वारा अपनी भूमि चैनिया पत्नी सूरत सिंह के नाम विक्रय कर दी गयी जिसका अमलदरामद न्यायालय तहसीलदार सदर के आदेश दिनांक 20.05.2011 के द्वारा हुआ। खडक सिंह की मृत्यु उपरान्त वरासतन भूमि उनके पुत्र कैलाश, गिरधारी, नन्हे, नौवत राम, विजय पाल, श्रीपाल व राजेन्द्र पुत्रगण खडक सिंह के नाम दर्ज हुयी। केसरी की

24

fe

DR.

1

						मृत्यू के उपरान्त उनके हिस्से की भूमि वरासतन गेदा व बाबू पुत्रगण केसरी के नाम दर्ज हुयी। चैनिया की मृत्यु उपरान्त उक्त भूमि वरासतन सत्यपाल, धर्मपाल व हरप्रसाद पुत्रगण सूरज सिंह के नाम दर्ज हुयी।
3	ग्राम ताशका गाटा संख्या 457	0.2780 हे०	0.2780हे०	जोरावर पुत्र छिददू	श्री घनश्याम श्री छत्रपाल, ढाकनलाल, रामप्रसाद, पुत्रगण रतनलाल व चमेली देवी पत्नी रतनलाल व आशा रानी पुत्री रतन लाल व रामचन्द्र पुत्र जोरावर नि० ग्राम ताशका	विक्रीत भूमि गाटा सं० 457 बन्दोबस्त में जोरावर पुत्र छिददू के नाम दर्ज थी। जोरावर की मृत्यु के उपरान्त रतनलाल व रामचन्द्र के नाम दर्ज हुयी जो राजस्व निरीक्षक के आदेश दिनांक 02.07.2006 के क्रम में दर्ज हुयी। रतनलाल की मृत्यु उपरान्त उक्त भूमि रामचन्द्र व रतनलाल के वारिसों के नाम दर्ज हुयी, जिसका अंकन खतौनी फसली वर्ष 1430-1435 में है।
4	ग्राम ताशका गाटा संख्या 458	0.2400हे०	0.2400हे०	मु० सुकखुया बिनत हुलासी नि० ग्राम व मौहीउद्दीन पुत्र मियां उद्दीन खां निवासी रामपुर।	श्री गंगासरन, श्री राकेश, श्री राजाराम व श्री सेवाराम पुत्रगण श्री छिदम्मी निवासीगण ग्राम ताशका, रामपुर	उक्त भूमि गाटा सं० 458 बन्दोबस्त में मु० सुकखुया बिनत हुलासी नि० ग्राम व मौहीउद्दीन खां पुत्र मियां उद्दीन खां निवासी रामपुर के नाम अंकित थी। मोहिउद्दीन पुत्र मियां उद्दीन खां की मृत्यु के उपरान्त उक्त भूमि उनके वारिस फकरुद्दीन पुत्र जियाउद्दीन के नाम अंकित हुयी, जिसका अंकन खतौनी फसली वर्ष 1384 में है। फकरुद्दीन की मृत्यु के उपरान्त उक्त भूमि वरासत के आधार पर फजलुद्दीन पुत्र फकरुद्दीन के नाम अंकित हुयी, जिसका अंकन खतौनी फसली वर्ष 1396 में है। फजलुद्दीन द्वारा उक्त भूमि का बैनामा छिदम्मी लाल के पक्ष में किया गया, जिसका दाखिल खारिज का आदेश नायब तहसीलदार चमरौआ द्वारा वाद

24

De.

						सं० 344/सी०एच० दिनांक 15.04.1996 अंकित है। छिदम्मीलाल की मृत्यु उपरान्त उक्त भूमि उनके वारिस/विकेतागण के नाम अंकित हुयी। उक्त के सम्बन्ध में ग्रामवासियों के व्यान संलग्न है।
5	ग्राम ताशका गाटा संख्या 938	0.2150हे०	0.0975हे०	फखरुद्दीन खां पुत्र जियाउद्दीन खां निवासी रामपुर।	श्री गंगासरन, श्री राकेश, श्री राजाराम व श्री सेवाराम पुत्रगण श्री छिदम्मी निवासीगण ग्राम ताशका, रामपुर	उक्त भूमि गाटा सं० 938 बन्दोबस्त में फखरुद्दीन खां पुत्र जियाउद्दीन खां नि० रामपुर के नाम दर्ज थी। फकरुद्दीन की मृत्यु के उपरान्त उक्त भूमि वरासत के आधार पर फजलुद्दीन पुत्र फकरुद्दीन के नाम अंकित हुयी, जिसका अंकन खतौनी फसली वर्ष 1396 में है। फजलुद्दीन द्वारा उक्त भूमि का बैनामा छिदम्मीलाल के पक्ष में किया गया, जिसका दाखिल खारिज का आदेश नायव तहसीलदार चमरौआ द्वारा वाद सं० 344/सी०एच० दिनांक 15.04.1996 अंकित है। छिदम्मीलाल की मृत्यु उपरान्त उक्त भूमि उनके वारिस/विकेतागण के नाम अंकित हुयी। उक्त के सम्बन्ध में ग्रामवासियों के व्यान संलग्न है।
6	ग्राम ताशका गाटा संख्या 459	0.3290 हे०	0.3290हे०	श्री अच्छे मियां व मोती मियां पुत्रगण मुन्ना मियां नि० ग्राम	श्री आरिफ मियां व श्री फाजिल व श्री शाकिर मियां पुत्रगण श्री बब्बन मियां व श्रीमती शमीम जहां पत्नी श्री बब्बन मियां	उक्त भूमि बन्दोबस्त में श्री अच्छे मियां व मोती मियां पुत्रगण मुन्ना मियां के नाम दर्ज है। तहसीलदार सदर के आदेश दिनांक 16.05.1972 के द्वारा मोती मियां के स्थान पर शाकिर मियां नावा० आयु 10वर्ष वविलायत भाई हकीकी कल्लू मियां दर्ज हुआ। वाद संख्या टी2017135917012112 आदेश दिनांक 12.09.2017 के द्वारा विकेतागण शाकिर मियां पुत्र अच्छन मियां व आविद मियां व नासिर मियां व राशद मियां व





*Handwritten signature*

*Handwritten signature*

*Handwritten signature*

*Handwritten signature*

						आकिल मिया पुत्रगण जाहिद मिया का नाम खारिज करते हुये केता बब्बन मिया पुत्र अच्छन मिया का दर्ज हुआ। बब्बन मिया की मृत्यु उपरान्त वरासतन भूमि आरिफ मिया व फाजिल पुत्रगण बब्बन मिया व शमीम जहां पत्नी बब्बन मिया के नाम दर्ज हुयी। शाकिर मिया द्वारा अपनी शेष भूमि का दानपत्र शमीम जहां पत्नी बब्बन मिया के पक्ष में किया गया। उक्त गाटे के सम्बन्ध में ग्रामवासियों के व्यान भी सलग्न है।
7	ग्राम ताशका गाटा संख्या 460 व 461मि०	0.3040हे०	0.3040हे०	श्री छोटे, मिहीलाल व होरी पुत्रगण केशो नि० ग्राम	श्री भूरा भाई पुत्र श्री छैला हाजी नि० ग्राम पहाडी	उक्त भूमि बन्दोबस्त में छोट व मिहीलाल व होरी पुत्रगण केशो के नाम दर्ज थी जो बैनामें के आधार पर छिददन पुत्र छिददा को प्राप्त हुई। छिददन पुत्र छिददा द्वारा उक्त भूमि हवीव खां पुत्र सईद अहमद खां को बैनामे के विक्रय कर दी जिसका अमलदरामद 1400फ० में अंकित है। हवीव खां पुत्र सईद अहमद खां द्वारा उक्त भूमि हसीन दुल्ला खां पुत्र कुदरत उल्ला खां को विक्रय कर दी। हसीन दुल्ला खां द्वारा उक्त भूमि भूरा खां पुत्र छैला हाजी खां को विक्रय कर दी जिसका अमलदरामद 1409फ० में अंकित है।
8	ग्राम ताशका गाटा संख्या 461/2	0.5570हे०	0.5570हे०	दुल्ला खां पुत्र फियाज खां	जफर यार खां पुत्र अहमद जान खां	उक्त भूमि बन्दोबस्त में दुल्ला खा पुत्र फियाज खां के नाम दर्ज है जो बैनामें के आधार पर हफीजुद्दीन पुत्र सिराजुद्दीन खां व अजीज जहां बेगम पत्नी हफीजुद्दीन खां को प्राप्त हुई। हफीजुद्दीन व अजीज जहां बेगम उर्फ अब्बन बेगम की मृत्यु उपरान्त उक्त भूमि उनके वारिस वसीम खां

						व हसीन मियां पुत्रगण हफीजुद्दीन खां के नाम दर्ज हुयी। वसीम खां व हसीन मियां द्वारा उक्त भूमि का बैनामा जफर यार खां पुत्र अहमद जान खां के नाम दर्ज हुयी।
9	ग्राम ताशका गाटा संख्या 462/2 व 467 व 468	0.3660 हे०	0.3660 हे०	श्री गरीब शाह व श्री नजीर शाह व श्री हवीव शाह पुत्रगण श्री चुन्ना शाह नि० ग्राम	श्री ताहिर खां पुत्र श्री रियासत खां	उक्त भूमि विक्रेतागणों को गरीब शाह आदि के वारिसानों से वाद सं० एन०टी०च० वाद सं० 9/550/च० दिनांक 10.12.1996 के द्वारा बैनामों के आधार पर प्राप्त हुयी। साथ ही उक्त के सम्बन्ध में ग्रामवासियों के व्यान भी संलग्न है।
10	ग्राम ताशका गाटा संख्या 463 व 465 व 466	0.3410 हे०	0.3410 हे०	मुनव्वर अली खां पुत्र अली हसन खां निवासी रामपुर	श्रीमती मेहर जहां बेगम पत्नी श्री जमीर अहमद नि० पीपल टोला रामपुर।	उक्त भूमि बन्दोबस्त में मुनव्वर अली खां पुत्र अली हसन खां के नाम दर्ज थी। मुनव्वर अली खां की मृत्यु के उपरान्त उक्त भूमि उनके पुत्र सिराज अहमद खा उर्फ मुन्नू के नाम दर्ज हुयी जिसका अंकन खतौनी फसली वर्ष 1402 में है। न्यायालय तहसीदार सदर के आदेश दिनांक 26.08.2008 के द्वारा विक्रेता सिराज अहमद खां उर्फ मुन्नू का नाम खारिज होकर केता श्रीमती मेहर जहां पत्नी श्री जमीर अहमद के नाम दर्ज हुआ।
11	ग्राम ताशका गाटा संख्या 464/1	0.5690 हे०	0.5690 हे०	केसर शाह खां पुत्र हवीव शाह खां व पिरान पुत्र केशो	तौफीक खां पुत्र खुर्शीद खां , आजिम खां, नाजिम खां, नासिर खां व वासिक खां पुत्रगण केसर शाह खां व शावाज खान पुत्र नाजिर खां व सिफत पत्नी नाजिर खां	उक्त भूमि बन्दोबस्त में केसर शाह खां पुत्र हवीव शाह खां व पिरान पुत्र केशो के नाम दर्ज थी। पिरान पुत्र केशो की मृत्यु उपरान्त वरासतन भूमि हीरालाल, तोडी व ख्याली के नाम दर्ज हुयी। तोडी की मृत्यु उपरान्त भूमि वरासतन शंकर व मंगलसेन उर्फ नन्हे के नाम दर्ज हुयी। ख्याली की मृत्यु उपरान्त भूमि लडेतिया वेवा ख्याली के नाम दर्ज हुयी। लडेतिया वेवा ख्याली द्वारा उक्त भूमि का बैनामा असलम पुत्र घसीटा के पक्ष में

24

						किया गया। हीरालाल शंकर मंगलसेन व असलम द्वारा उक्त भूमि का बैनामा तौफीक खां पुत्र खुर्शीद खां के पक्ष में किया गया। केसर शाह खां की मृत्यु उपरान्त उक्त भूमि वरासतन नासिर खां, नाजिर खां, अजीम खां, नाजिम खां, वासिक खां पुत्रगण कैसर शाह खां के नाम दर्ज हुयी। नाजिर खां की मृत्यु उपरान्त भूमि शावाज खां पुत्र नाजिर खां व शिफत पत्नी नाजिर खां के नाम दर्ज हुयी।
12	ग्राम ताशका गाटा संख्या 469	0.0630 हे०	0.0630 हे०	खियाली पुत्र कड्डे	सुरेश व संजय पुत्रगण प्रेम व रोशनलाल पुत्र भगवान दास नि० ग्राम मझरा ताशका रामपुर।	उक्त भूमि बन्दोबस्त में खियाली पुत्र कड्डे के नाम दर्ज है। खियाली की मृत्यु के उपरान्त उक्त भूमि उनके पुत्र छोटे पुत्र खियाली के नाम दर्ज हुयी। न्यायालय तहसीदार सदर के आदेश दिनांक 17.05.2025 के द्वारा मृतक छोटे का नाम खारिज होकर भूमि सुरेश व संजय पुत्रगण प्रेम व रोशनलाल पुत्र भगवान दास के नाम दर्ज वरासतन दर्ज हुयी।
13	ग्राम ताशका गाटा संख्या 471	0.1140हे०	0.1140हे०	नत्था व परसा पुत्रगण बुद्धा	श्री प्रेम पुत्र श्री नत्था , श्री छेदा लाल, श्री गिरीराज, श्री जुगेन्द्र, श्री दिनेश पुत्रगण श्री भागीरथ व श्रीमती मंगिया पत्नी श्री भागीरथ , धर्मपाल, हरप्रसाद व सत्यपाल पुत्रगण सूरज सिंह	विक्रीत भूमि सी.एच. 45/बन्दोबस्त में नत्था व परसा पुत्रगण बुद्धा के नाम दर्ज थी। नत्था व परसा पुत्रगण बुद्धा की मृत्यु के उपरान्त राजस्व निरीक्षक के आदेश दिनांक 21.09.2008 के अनुसार भागीरथ व प्रेम पुत्र नत्था , शेर सिंह व मंगल सिंह पुत्रगण परसा व श्रीमती जकिया पत्नी परसा तथा सुरेन्द्र व वेदप्रकाश व बबुआ पुत्रगण भूपाल , श्रीमती मुनिया पत्नी भूपाल वतौर वारिस दर्ज हुये। शेर सिंह व मंगल सिंह पुत्रगण परसा व श्रीमती जकिया पत्नी परसा तथा सुरेन्द्र

74

						<p>व वेदप्रकाश व बबुआ पुत्रगण भूपाल , श्रीमती मुनिया पत्नी भूपाल ने अपनी भूमि बैनामे से सूरज पुत्र झांझन को विक्रय कर दी जिसका दाखिल खारिज न्यायालय तहसीलदार आदेश दिनांक 31.10.2008 के आधार पर खतौनी में दर्ज है। भागीरथ पुत्र नत्था तथा सूरज पुत्र झांझन की मृत्यु के उपरान्त भूमि वरासत के आधार पर उनके वारिसों/विक्रेतागणों को प्राप्त हुयी, जिसका अंकन खतौनी फसली 1432 पर दर्ज हैं।</p>
14	ग्राम ताशका गाटा संख्या 472	0.1520हे0	0.1520हे0	मुहीउददीन पुत्र जियाउददीन नि0 रामपुर	श्री धर्मपाल व हरप्रसाद व सत्यपाल पुत्रगण सूरजसिंह नि0 ग्राम ताशका	<p>विक्रीत भूमि गाटा सं0 472 बन्दोबस्त में मुहीउददीन पुत्र जियाउददीन नि0 रामपुर के नाम अंकित थी। मुहीउददीन पुत्र जियाउददीन की मृत्यु उपरान्त उनके भाई फकरुददीन पुत्र जियाउददीन का नाम तहसीलदार सदर के आदेश दिनांक 01.03.1976 अंकित किया। फकरुददीन पुत्र जियाउददीन की मृत्यु उपरान्त उनके वारिस फजलुददीन पुत्र फकरुददीन के नाम अंकित हुयी। फजलुददीन पुत्र फकरुददीन द्वारा उक्त भूमि का बैनामा शाकिर मियां पुत्र जाहिद मियां के पक्ष में किया गया, जिसका दाखिल खारिज का आदेश नायव तहसीलदार चमरौआ द्वारा वाद सं0 376/सी0एच0 09.08.1994 में अंकित है। वाद सं0 345/एन0टी0सी0एच0 दिनांक 15.04.1996 के आदेशानुसार शाकिर मियां पुत्र जाहिद मियां के स्थान पर क्रेता सूरज सिंह पुत्र झांझन सिंह का नाम अंकित है। सूरज सिंह पुत्र झांझन सिंह की मृत्यु उपरान्त उक्त</p>





						भूमि उनके वारिसों/विकेतागणों के नाम अंकित हुयी।
15	ग्राम ताशका गाटा संख्या 473	0.3790 हे०	0.3790 हे०	श्री अली हसन पुत्र श्री भूरा	श्री करम इलाही पुत्र श्री रहम इलाही, कु० जेवा खातून पुत्री श्री रहम इलाही, श्री गुलजार इलाही पुत्र श्री रहम इलाही, श्री गुलशेर इलाही पुत्र श्री रहम इलाही व श्री निजाम इलाही पुत्र श्री रहम इलाही	उक्त भूमि बन्दोबस्त में अली हसन पुत्र भूरा के नाम अंकित है अली हसन की मृत्यु के उपरान्त उक्त भूमि अली हसन के वारिस श्री अजीज हसन उर्फ कल्लू व नूर हसन व अली हसन के नाम अंकित हुयी, जिसका अंकन खतौनी फसली वर्ष 1396-1401 में है। नूर हसन व अली हसन द्वारा अपने सम्पूर्ण भाग का बैनामा रहम इलाही के पक्ष में किया गया, जिसका अंकन 1400-1405 फसली वर्ष में हैं। अजीज हसन उर्फ कल्लू की मृत्यु के उपरान्त उनके वारिस महमूद हसन खां व इकबाल खां व महवूव खां व मतलूव खां व शाहिद खां व श्रीमती खातून निशा के नाम भूमि दर्ज हुयी। महमूद हसन खां व इकबाल खां व महवूव खां व मतलूव खां व शाहिद खां व श्रीमती खातून निशा द्वारा अपने सम्पूर्ण भाग का बैनामा श्रीमती कमर जहां पत्नी रहम इलाही के नाम दर्ज हुआ, जिसका अंकन खतौनी फसली वर्ष 1418-1423 में है। रहम इलाही व कमर जहां की मृत्यु के उपरान्त उक्त सम्पूर्ण भूमि उनके वारिस के नाम दर्ज हुयी जिसका अंकन 1430-1435 फसली में है।
16	ग्राम ताशका गाटा संख्या 474/1	0.1140 हे०	0.1140 हे०	भददे खां पुत्र मो० अजीम खां	श्री गंगासरन, श्री राकेश, श्री राजाराम व श्री सेवाराम पुत्रगण श्री छिदम्मी निवासीगण ग्राम ताशका, रामपुर	उक्त भूमि गाटा सं० 474/1 बन्दोबस्त में भददे खां पुत्र मो० अजीम खां के नाम अंकित है। भददे खां की मृत्यु के उपरान्त उक्त भूमि उनके वारिस मम्मद खां, खलील खां व जलील खां पुत्रगण भददे खां के नाम

74


*[Handwritten signature]*

*[Handwritten signature]*

*[Handwritten signature]*

						<p>दर्ज हुयी। मम्मद खां की मृत्यु के उपरान्त उक्त भूमि उनके वारिस सलमा बेगम पत्नी मम्मद खां व मो० सुहेल खां, मो० जुनेद खां व जुबेर खां पुत्रगण मम्मद खां के नाम दर्ज हुयी। खलील खां पुत्र भददे खां की मृत्यु उपरान्त उक्त भूमि उनके वारिस जिकत परवीन पत्नी खलील खां के नाम दर्ज हुयी। सलमा बेगम पत्नी मम्मद खां व सुहेल खां, मो० जुनेद खां व जुबेर खां पुत्रगण मम्मद खां व जिकत परवीन पत्नी खलील खां व जलील खां पुत्र भददे खां द्वारा उक्त भूमि का बैनामा तिरैनी पत्नी छदम्मीलाल के पक्ष में किया गया। तिरैनी की मृत्यु उपरान्त उक्त भूमि उनके वारिस/विकेतागण के नाम अंकित हुयी। उक्त के सम्बन्ध में ग्रामवासियों के व्यान संलग्न है।</p>
17	<p>ग्राम ताशका गाटा संख्या 475</p>	0.1520हे०	0.1520हे०	<p>चुन्नी व पाती पुत्रगण राम दयाल</p>	<p>श्री गंगासरन, श्री राकेश, श्री राजाराम व श्री सेवाराम पुत्रगण श्री छिदम्मी निवासीगण ग्राम ताशका, रामपुर</p>	<p>उक्त भूमि गाटा सं० 475 बन्दोबस्त में चुन्नी व पाती पुत्रगण रामदयाल के नाम दर्ज है। चुन्नी पुत्र रामदयाल की मृत्यु के उपरान्त उक्त भूमि वरासत के आधार पर पाती पुत्र रामदयाल के नाम अंकित हुयी। पाती पुत्र रामदयाल द्वारा उक्त भूमि का बैनामा मो० जुनेद खां पुत्र मो० अहमद खां के पक्ष में किया गया। मो० जुनेद खां पुत्र मो० अहमद खां द्वारा उक्त भूमि का बैनामा तिरैनी पत्नी छिदम्मी के पक्ष में किया गया। तिरैनी पत्नी छिदम्मी की मृत्यु उपरान्त उक्त भूमि उनके वारिस/विकेतागण के नाम अंकित हुयी। उक्त के सम्बन्ध में ग्रामवासियों के व्यान संलग्न है।</p>

24







18	ग्राम ताशका गाटा संख्या 474/2	0.0880 हे०	0.0880 हे०	फखरुद्दीन खां पुत्र जियाउद्दीन खां	जुनैद खां, इमरान खां व मोईन खां पुत्रगण नवीजान खां व कलावती पत्नी मान सिंह, नसरीन बेगम पत्नी जरीफ खां, फरीदा पत्नी नजाकत खां, रुबीना पत्नी शाहीन खां व शवाना पत्नी यमन खां	विक्रीत भूमि गाटा सं० 474/2 बन्दोबस्त में फखरुद्दीन खां पुत्र जियाउद्दीन खां के नाम अंकित है। फखरुद्दीन खां द्वारा उक्त भूमि का बैनामा नवीजान खां पुत्र मियांजान खां के पक्ष में किया गया। नवीजान खां की मृत्यु उपरान्त भूमि वरासतन फईम खां, जुनैद खां, राशिद खां, जकी खां, इमरान खां, मोईन खां व तमीना पुत्र/पुत्री नवीजान खां व शाकिर जहां उर्फ मूरी पत्नी नवीजान खां के नाम दर्ज हुयी। फईम खां व राशिद खां द्वारा उक्त भूमि का बैनामा कलावती पत्नी मान सिंह के पक्ष में किया गया, जिसका अंकन खतौनी फसली वर्ष 1430-1435 में है। जकी खां पुत्र नवीजान खां द्वारा उक्त भूमि का बैनामा नसरीन बेगम पत्नी जरीफ खां के पक्ष में किया गया, जिसका अंकन खतौनी फसली वर्ष 1430-1435 में है। तमीना पुत्री नवीजान खां द्वारा उक्त भूमि का बैनामा रुबीना पत्नी शाहीन खां व शवाना पत्नी यमन खां के पक्ष में किया गया। शाकिर जहां द्वारा अपने हिस्से की भूमि का बैनामा नसरीन बेगम के पक्ष में किया गया तथा नसरीन बेगम द्वारा उक्त भूमि का बैनामा फरीदा पत्नी नजाकत के पक्ष में किया गया, जिसका अंकन खतौनी फसली वर्ष 1430-1435 में है।
19	ग्राम ताशका गाटा संख्या	0.8220हे०	0.4300हे०	मु० सुकखुया बिनत हुलासी नि० ग्राम व मौहीउद्दीन खां पुत्र	फरजन्द अली पुत्र मुबारक अली नि० ग्राम जुठिया रामपुर।	विक्रीत भूमि गाटा सं० 930, 931, 932 व 933/2 बन्दोबस्त में मु० सुकखुया बिनत हुलासी नि० ग्राम व मौहीउद्दीन खां पुत्र

*Handwritten signature*

*Handwritten signature*

*Handwritten signature*

*Handwritten signature*

	930, 931, 932 व 933/2			मियां उददीन खां निवासी रामपुर		मियां उददीन खां निवासी रामपुर के नाम अंकित थी। मोहिउददीन पुत्र मियां उददीन खां की मृत्यु के उपरान्त उक्त भूमि उनके वारिस फकरुददीन पुत्र जियाउददीन के नाम अंकित हुयी, जिसका अंकन खतौनी फसली वर्ष 1384 में है। फकरुददीन की मृत्यु के उपरान्त उक्त भूमि वरासत के आधार पर फजलुददीन पुत्र फकरुददीन के नाम अंकित हुयी। फजलुददीन द्वारा उक्त भूमि का बैनामा श्रीमती महर जहां वेगम पत्नी जमीर अहमद नि० पीपल टोला रामपुर के पक्ष में किया गया, जिसका दाखिल खारिज का आदेश श्रीमान तहसीलदार महोदय द्वारा वाद सं० 637/2008-09 दिनांक 14.05.2009 अंकित है। श्रीमती महर जहां वेगम पत्नी जमीर अहमद द्वारा उक्त भूमि का बैनाम श्री फरजन्द अली पुत्र श्री मुबारक अली के पक्ष में किया गया जिसका दाखिल खारिज आदेश वाद सं० 640/2011-12 तहसीलदार सदर आदेश दिनांक 11.06.2012 अंकित है।
20	ग्राम ताशका गाटा संख्या 933/1 व 934	0.2020हे०	0.0560हे०	बिज्जा पुत्र देवी	श्री नेम सिंह व मुन्नी लाल पुत्रगण मौजी राम	उक्त भूमि बन्दोबस्त में बिज्जा पुत्र देवी के नाम दर्ज है। बिज्जा पुत्र देवी की मृत्यु उपरान्त उक्त भूमि मौजीराम पुत्र बिज्जा के नाम दर्ज हुयी। मौजीराम की मृत्यु होने पर विक्रेतागणों को उक्त भूमि वरासत के आधार पर प्राप्त हुयी जिसके सम्बन्ध में ग्रामवासियों के व्यान संलग्न है।

५५

Dr.

क्र० सं०	ग्राम का नाम व गाटा संख्या	गाटे का कुल क्षे० (प्रति हे० में)	क्रय किया गया क्षे० (प्रति हे० में)	जोतचकबन्दी आकार पत्र 45/बन्दोबस्त में भू-स्वामी का नाम	वर्तमान खतौनी में भू-स्वामी का नाम	वर्तमान खतौनी में भू-स्वामी के स्वामित्व का आधार
1	ग्राम भमरौआ गाटा संख्या 490	0.1880 हे०	0.1880 हे०	दुल्ला खां पुत्र हस्सन खां नि० इस्लामगंज रामपुर।	श्री फैसल रजा तुर्की पुत्र श्री हसीय अहमद नि० ग्राम ककरव्व रामपुर।	विक्रीत भूमि सी.एच. 45/बन्दोबस्त में दुल्ला खां पुत्र हस्सन खां के नाम दर्ज दर्ज है। दुल्ला खां पुत्र हस्सन खां की मृत्यु उपरान्त उनके वारिस जाहिद खां पुत्र दुल्ला खां का नाम दर्ज किया गया, जिसका अंकन फसली वर्ष 1383-1388 में है। जाहिद खां पुत्र दुल्ला खां द्वारा उक्त भूमि का विक्रय मोहम्मद जावेद पुत्र खलील अहमद के पक्ष में किया गया, जिसका अंकन खतौनी फसली वर्ष 1389-1394 में है। मोहम्मद जावेद द्वारा उक्त भूमि का विक्रय नसीरन वेवा रफीक अहमद के पक्ष में किया गया, जिसका अंकन खतौनी फसली वर्ष 1389-1394 में है। नसीरन द्वारा उक्त भूमि का विक्रय वशीर अहमद पुत्र छोटे के पक्ष में किया गया, जिसका अंकन खतौनी फसली वर्ष 1406-1411 में है। वशीर अहमद द्वारा उक्त भूमि का विक्रय सैय्यद अब्दुल हलीम पुत्र सैय्यद अब्दुल समद पक्ष में किया गया, जिसका अंकन 1417फ० में है। सैय्यद अब्दुल हलीम की मृत्यु उपरान्त उक्त भूमि उनके वारिस सैय्यद अब्दुल अली व सारा तस्लीम पुत्र/पुत्री सैय्यद अब्दुल हलीम व शाजिया तस्लीम पत्नी सैय्यद अब्दुल हलीम के नाम दर्ज हुयी, जिसका अंकन खतौनी फसली वर्ष 1424-1429 में है। अब्दुल अली

*Handwritten signature*

*Handwritten signature*

*Handwritten signature*

						व सारा तस्लीम पुत्र/पुत्री सैय्यद अब्दुल हलीम व शाजिया तस्लीम पत्नी सैय्यद अब्दुल हलीम द्वारा उक्त भूमि का बैनामा फ़ैसल रजा तुर्की पुत्र हसीव अहमद के पक्ष में किया गया, जिसका अंकन 1425-1430 में है।
2	ग्राम भमरौआ गाटा संख्या 491	0.1891 हे०	0.1891 हे०	हा० मुस्ताक अली खां पुत्र बहब्वर खां	जहूर अहमद व नूर मौ० पुत्रगण शक्वीर अहमद	विक्रीत भूमि सी.एच. 45/बन्दोबस्त में हा० मुस्ताक अली खां पुत्र बहब्वर खां के नाम दर्ज है। हा० मुस्ताक अली खां पुत्र बहब्वर खां द्वारा उक्त भूमि का बैनामा मो० जावेद पुत्र खलील अहमद के पक्ष में किया गया। मो० जावेद द्वारा भूमि श्रीमती नसरिन बेवा रफीक को विक्रय की गयी, जिसका अंकन 1388-1393 फ० में है। नसरिन द्वारा उक्त भूमि का बैनामा जहूर अहमद व नूर मौ० के पक्ष में किया गया, जिसका अंकन खतौनी फसली वर्ष 1406-1411 में है।
3	ग्राम भमरौआ गाटा संख्या 494	0.2530हे०	0.2530हे०	जम्मन पुत्र भूरा शाह	श्रीमती सफदरी पत्नी श्री मौ० नवी व श्रीमती मुश्तरी वेगम पत्नी श्री उसमान अली	विक्रीत भूमि सी.एच. 45/ बन्दोबस्त में जम्मन पुत्र भूरा शाह के नाम दर्ज है। जम्मन शाह की मृत्यु उपरान्त भूमि वरासतन खुर्शीद व सफदर अली पुत्रगण जम्मन के नाम दर्ज हुयी। सफदर अली पुत्र जम्मन द्वारा उक्त भूमि का बैनामा सफदरी पत्नी मोहम्मद नवी के पक्ष में किया गया, जिसका अंकन खतौनी फसली वर्ष 1406-1411 में है। खुरशीद पुत्र जम्मन द्वारा उक्त भूमि का बैनामा मुश्तरी वेगम पत्नी उसमान अली के पक्ष में किया गया जिसका अंकन खतौनी फसली वर्ष 1412-1417 में है।

*nu*

*[Handwritten signature]*

*[Handwritten signature]*

*[Handwritten signature]*

4	ग्राम भमरौआ गाटा संख्या 496	0.9990 हे०	0.4450 हे०	वहीद पुत्र नन्हे	कलुआ, खलील व जलील पुत्रगण वहीद	विक्रीत भूमि सी.एच. 45/ बन्दोबस्त में वहीद पुत्र नन्हे के नाम दर्ज है। वहीद पुत्र नन्हे की मृत्यु उपरान्त भूमि वरासतन कलुआ, खलील व जलील पुत्रगण वहीद के नाम दर्ज हुयी, जिसका अंकन खतौनी फसली वर्ष 1412-1417 में है।
5	ग्राम भमरौआ गाटा संख्या 507	0.1030 हे०	0.0160 हे०	बदरुद्दीन पुत्र प्यारे	श्री अब्दुल लईक पुत्र अब्दुल समी	विक्रीत भूमि सी.एच. 45/ बन्दोबस्त में बदरुद्दीन पुत्र प्यारे के नाम दर्ज है। बदरुद्दीन द्वारा उक्त भूमि का विक्रय इब्राहिम पुत्र रईस अहमद के पक्ष में किया गया, जिसका अंकन खतौनी फसली वर्ष 1388-1393 में है। इब्राहिम द्वारा उक्त भूमि का विक्रय अब्दुल लईक पुत्र अब्दुल समी के पक्ष में किया गया, जिसका अंकन खतौनी फसली वर्ष 1394-1399 में है।



14  
Adu.




OSD.



## विनिमय में रामपुर विकास प्राधिकरण को प्राप्त भूमियों का विवरण

क्र. सं.	ग्राम	गाटा सं०	क्षेत्रफल	विवरण
1	पहाडी	274	0.1580	यह भूमि जिलाधिकारी महोदय रामपुर द्वारा जारी कार्यालय आदेश 3641/डी.एल.आर.सी/2025 दिनांक 04.09.2025 के अनुपालन में विनिमय व श्रेणी परिवर्तन के आधार पर रामपुर विकास प्राधिकरण के आधार पर प्राप्त हुयी तथा यह भूमि वाद सं. 10202/2025 रामपुर विकास प्राधिकरण बनाम ग्राम सभा अन्तर्गत धारा 101 उ०प्र० राज्य संहिता 2006 में उपजिलाधिकारी सदर रामपुर द्वारा पारित आदेश दिनांक 06/09/2025 से रामपुर विकास प्राधिकरण के नाम राजस्व अभिलेखों में अंकित है।
2		280	0.0230	
3		290	0.0540	
4		311	0.0480	
5		323	0.1260	
6		334	0.0380	
7		341	0.0240	
8		252	0.0220	यह भूमि जिलाधिकारी महोदय रामपुर द्वारा जारी कार्यालय आदेश 3640/डी.एल.आर.सी/2025 दिनांक 04.09.2025 के अनुपालन में विनिमय व श्रेणी परिवर्तन के आधार पर रामपुर विकास प्राधिकरण के आधार पर प्राप्त हुयी तथा यह भूमि वाद सं. 10196/2025 रामपुर विकास प्राधिकरण बनाम ग्राम सभा अन्तर्गत धारा 101 उ०प्र० राज्य संहिता 2006 में उपजिलाधिकारी सदर रामपुर द्वारा पारित आदेश दिनांक 06/09/2025 से रामपुर विकास प्राधिकरण के नाम राजस्व अभिलेखों में अंकित है।
9		256	0.0030	
10		269	0.0130	
11		281	0.0710	
12		326	0.0070	

24







13		328	0.0660	यह भूमि जिलाधिकारी महोदय रामपुर द्वारा जारी कार्यालय आदेश 3643/डी.एल.आर.सी/2025 दिनांक 04.09.2025 के अनुपालन में विनिमय व श्रेणी परिवर्तन के आधार पर रामपुर विकास प्राधिकरण के आधार पर प्राप्त हुयी तथा यह भूमि वाद सं. 10201/2025 रामपुर विकास प्राधिकरण बनाम ग्राम सभा अन्तर्गत धारा 101 उ०प्र० राज्य संहिता 2006 में उपजिलाधिकारी सदर रामपुर द्वारा पारित आदेश दिनांक 06/09/2025 से रामपुर विकास प्राधिकरण के नाम राजस्व अभिलेखों में अंकित है।
14		329	0.0740	
15		340	0.0650	
16		348	0.0480	
17		351	0.0280	
18		355	0.0630	
19		358	0.0060	
20		168	0.0090	
21		236	0.0300	
22		291	0.0920	
23		306	0.1070	
24		310	0.0890	
25		319	0.0090	
26		322	0.0790	
27		347	0.0230	

24







28	बडपुरा शर्की	3	0.0340	यह भूमि जिलाधिकारी महोदय रामपुर द्वारा जारी कार्यालय आदेश 3639/डी.एल.आर.सी/2025 दिनांक 04.09.2025 के अनुपालन में विनिमय व श्रेणी परिवर्तन के आधार पर रामपुर विकास प्राधिकरण के आधार पर प्राप्त हुयी तथा यह भूमि वाद सं. 10195/2025 रामपुर विकास प्राधिकरण बनाम ग्राम सभा अन्तर्गत धारा 101 उ०प्र० राज्य संहिता 2006 में उपजिलाधिकारी सदर रामपुर द्वारा पारित आदेश दिनांक 06/09/2025 से रामपुर विकास प्राधिकरण के नाम राजस्व अभिलेखों में अंकित है।
29		4	0.0380	
30		9	0.0750	
31		16	0.0130	
32		32	0.0530	
33		36	0.0230	
34		41	0.0170	
35	भमरौआ	488	0.4550	यह भूमि जिलाधिकारी महोदय रामपुर द्वारा जारी कार्यालय आदेश 3638/डी.एल.आर.सी/2025 दिनांक 04.09.2025 के अनुपालन में विनिमय व श्रेणी परिवर्तन के आधार पर रामपुर विकास प्राधिकरण के आधार पर प्राप्त हुयी तथा यह भूमि वाद सं. 10192/2025 रामपुर विकास प्राधिकरण बनाम ग्राम सभा अन्तर्गत धारा 101 उ०प्र० राज्य संहिता 2006 में उपजिलाधिकारी सदर रामपुर द्वारा पारित आदेश दिनांक 06/09/2025 से रामपुर विकास प्राधिकरण के नाम राजस्व अभिलेखों में अंकित है।
36		502	0.0120	
37		471	0.0130	

24

*[Handwritten signature]*

*[Handwritten signature]*

*[Handwritten signature]*

38		477	0.0400	यह भूमि जिलाधिकारी महोदय रामपुर द्वारा जारी कार्यालय आदेश 3642/डी.एल.आर.सी./2025 दिनांक 04.09.2025 के अनुपालन में विनिमय व श्रेणी परिवर्तन के आधार पर रामपुर विकास प्राधिकरण के आधार पर प्राप्त हुयी तथा यह भूमि वाद सं. 10199/2025 रामपुर विकास प्राधिकरण बनाम ग्राम सभा अन्तर्गत धारा 101 उ०प्र० राज्य संहिता 2006 में उपजिलाधिकारी सदर रामपुर द्वारा पारित आदेश दिनांक 06/09/2025 से रामपुर विकास प्राधिकरण के नाम राजस्व अभिलेखों में अंकित है।
39		489	0.1270	
40		493	0.0480	
41		505	0.0100	
42	ताशका	462/1	0.2150	यह भूमि जिलाधिकारी महोदय रामपुर द्वारा जारी कार्यालय आदेश 3644/डी.एल.आर.सी./2025 दिनांक 04.09.2025 के अनुपालन में विनिमय व श्रेणी परिवर्तन के आधार पर रामपुर विकास प्राधिकरण के आधार पर प्राप्त हुयी तथा यह भूमि वाद सं. 10194/2025 रामपुर विकास प्राधिकरण बनाम ग्राम सभा अन्तर्गत धारा 101 उ०प्र० राज्य संहिता 2006 में उपजिलाधिकारी सदर रामपुर द्वारा पारित आदेश दिनांक 06/09/2025 से रामपुर विकास प्राधिकरण के नाम राजस्व अभिलेखों में अंकित है।
		योग	2.5480	

*Adv.*  
**Ramesh Pathak**  
 Reg. No.-1653/81, Advocate  
 Dist. Court, Ramour (U.P.)

*[Handwritten Signature]*

*[Handwritten Signature]*  
 OSD.

*[Handwritten Signature]*  
 सचिव  
 रामपुर विकास प्राधिकरण  
 रामपुर