

46) RK

① 11/10/70/10



15 पाँच हजार रुपये

उत्तर प्रदेश UTTAR PRADESH

K 717779



अपनी



श्री अमरनाथ



Shri Amr Nath

### विक्रय - पत्र

सम्पत्ति बचक से सम्बन्धित नहीं है।

1- भूमि का प्रकार - कृषि भूमि

2- ग्राम - अजीजगंज परगना जमीर तहसील सदर शाहजहाँपुर।

3- सम्पत्ति का विवरण- खसरा सं० 725क क्षेत्रफल 0.275 हे० में प्रथम पक्ष का 1/2 अंश जानिब उत्तर है और प्रथम पक्ष द्वारा अपना पूर्ण अंश खय किया गया।  
क्रेतागण सहरखामी हैं।

Kot gpd

अपनी

श्री अमरनाथ

श्री अमरनाथ

श्री अमरनाथ



श्री अमरनाथ



762.1  
1870-1871

जो गीतार ओ जो गीतार  
जो गीतार ओ जो गीतार

पुस्तक



भारतीय गैर न्यायिक INDIA NON JUDICIAL

₹.5000

Rs.5000

FIVE THOUSAND RUPEES

पाँच हजार रुपये

INDIA

उत्तर प्रदेश UTTAR PRADESH

(2)

- 4- विक्रीत क्षेत्रफल - 0.138 हेक्टेयर
  - 5- मापन की इकाई - हेक्टेयर
  - 6- दर - 10,44,000/- रुपये प्रति एकड़
  - 7- राडक की स्थिति - राडक से 1.5 किलोमीटर दूर, नदी किनारे
  - 8- प्रतिफल की धनराशि - 75,000/- रुपये
  - 9- राशुक्ति की मालियत - 1,45,000/- रुपये
  - 10- बिलेख पर अदा स्टाम्प शुल्क - 10,150/- रुपये
  - 11- पक्षों की संख्या - विक्रेता - 04, क्रेता 02
  - 1- मोहम्मद अफजाल पुत्र स्व0 श्री मोहम्मद इस्लाम
  - 2- मोहम्मद उसमान पुत्र स्व0 श्री मोहम्मद इस्लाम
  - 3- मोहम्मद जीशान पुत्र स्व0 श्री मोहम्मद इस्लाम
  - 4- श्रीमती रशीदा बानो पत्नी स्व0 श्री मोहम्मद इस्लाम
- निवासीगण मोहल्ला बाजिदखेल तहसील सदर जिला शाहजहाँपुर।  
- - - प्रथम पक्ष

एवम्

अफजाल श्री 325ना0/2  
ना0 671211-1  
श्रीमती रशीदा बानो

4 - 1

भारतीय गैर न्यायिक

पचास  
रुपये

FIFTY  
RUPEES

₹.50

Rs.50



INDIA NON JUDICIAL

उत्तर प्रदेश UTTAR PRADESH

T 800696

(3)

- 1- प्रमोद कुमार अग्रवाल पुत्र श्री शान्ती प्रसाद अग्रवाल
  - 2- हितेश कुमार अग्रवाल पुत्र श्री कैलाश नारायण अग्रवाल
- निवासीमण मोहल्ला अजीजगंज शाहजहाँपुर। - - - द्वितीय पक्ष

जो कि प्रथम पक्ष की आराजी कारत वर्तमान खसरा सं० 725क (सात सौ पच्चीस क) क्षेत्रफल 0.275 (शून्य दशमलव दो सौ पचहत्तर) हेक्टेयर स्थित ग्राम अजीजगंज परगना जमौर तहसील सदर जिला- शाहजहाँपुर है जिसमें प्रथम पक्ष का 1/2 अंश ज्ञानिब उत्तर है जो सम्पत्ति प्रथम पक्ष को अपने पिता/पति स्व० श्री मो० इस्लाम से विरासत में प्राप्त हुई है और प्रथम पक्ष का नाम राजस्व अभिलेखों में अंकित हो चुका है तथा प्रथम पक्ष को अपनी उक्त सम्पत्ति की बावत रागी प्रकार के मालिकाना अधिकार प्राप्त हैं। लिहाजा प्रथम पक्ष ने स्वस्थ चित्त व स्थिर बुद्धि की अवस्था में उक्त सम्पत्ति को बदस्त द्वितीय पक्ष मुवलिंग 75,000/- (पचहत्तर हजार रुपये) जिसके आधे मुवलिंग 37,500/- (सैंतीस हजार पाँच सौ ) रुपये होते हैं समस्त प्रतिफल बैनामे के अन्त में अकन अनुसार

अजमाल

श्री अक्षय

श्री कैलाश

श्री अजीजगंज

*(Handwritten signature)*

*(Handwritten signature)*



क्रमांक 7323/1 विक्रय दिनांक 22-3-10  
 स्टाम्प का मूल्य (राशि में) पचास हजार  
 नाम श्री. सुनील कुमार अग्रवाल निवासी जयपुर, राजस्थान  
 पता राजीव गैलरी ए-एकर-211ए  
 दस्तावेज की संख्या 211ए  
 ए स्टाम्प का नाम सुनील कुमार  
 अज्ञात कागज स्टाम्प विक्रेता  
 एन. एन. 25 अ. 21, साहजपुर

विक्रय मूल्य 1,450.00 2) 1,470.00 700  
 पौधा राजपूत मकान व पति सुख पौधा शब्द लगान

पतिपत्नी श्री श्री मोहम्मद अकबर  
 पति श्री श्री मोहम्मद इस्लाम  
 पेशा कृषि  
 निवासी जयपुर साहिबखान साहजपुर  
 अज्ञात कागज पत्र  
 म. प्र. न. प्र. इ. कागज में दिनांक 23/3/2010 समय 2:15PM  
 प्र. प्र. नि. प्र. इ. कागज में



गोपनीकरण अधिकारी के हस्ताक्षर  
 उमानाथ दुबे  
 उप निबंधक सदर

शाहजहंपुर  
 23/3/2010

निगमन से प्राप्त कागज सुनील कुमार अग्रवाल के द्वारा अज्ञात कागज प्रलेखनकार उक्त  
 क्रमांक

श्री मोहम्मद अकबर  
 पति श्री मोहम्मद इस्लाम  
 पेशा कृषि  
 निवासी साहिबखान साहजहंपुर

श्री मोहम्मद इस्लाम  
 पति श्री मोहम्मद इस्लाम  
 पेशा कृषि  
 निवासी साहिबखान साहजहंपुर

श्री मोहम्मद जीशान  
 पति श्री मोहम्मद इस्लाम  
 पेशा कृषि  
 निवासी साहिबखान साहजहंपुर

श्रीमति रशीदा बानो  
 पति श्री मोहम्मद इस्लाम  
 पेशा कृषि  
 निवासी साहिबखान साहजहंपुर

कैलाश  
 श्री प्रमोद कुमार अग्रवाल  
 पति श्री शान्ति प्रसाद अग्रवाल  
 पेशा व्यापार  
 निवासी अजीजगंज शाहजहंपुर  
 श्री हितेश कुमार अग्रवाल  
 पति श्री कैलाश नारायण अग्रवाल  
 पेशा व्यापार  
 निवासी अजीजगंज शाहजहंपुर



Handwritten signature or mark at the bottom of the page.

भारतीय गैर न्यायिक

पचास  
रुपये

FIFTY  
RUPEES

₹. 50

Rs. 50



INDIA NON JUDICIAL

उत्तर प्रदेश UTTAR PRADESH

T 800695

( 4 )

द्वितीय पक्ष से प्राप्त कर विक्रय कर दिया और विक्रीत आराजी कास्त पर नीके कब्जा व दखल दे दिया और द्वितीय पक्ष को अपने समान पूर्ण रूप से मालिक व काबिज व दखील करा दिया । अब प्रथम पक्ष का उक्त आराजी कास्त से कोई वास्ता या ताल्लुक नहीं रहा । क्रेतागण अपने नाम दाखिल खारिज राजस्व अभिलेखों में करा लेवे इसमें प्रथम पक्ष या उसके वारिसान को कोई आपत्ति नहीं होगी । यदि प्रथम पक्ष की स्वामित्व की किसी कमी के कारण विक्रीत सम्पत्ति द्वितीय पक्ष के कब्जा व दखल से निकल जावे या उसको कब्जा न मिले तो द्वितीय पक्ष को पूर्ण हक होगा कि वह समस्त विक्रय धनराशि नय हर्जा खर्चा व अन्य नुकसान सहित प्रथम पक्ष की जात व जायदाद से वसूल कर लेवे इसमें प्रथम पक्ष या उसके वारिसान को कोई आपत्ति नहीं होगी ।

अ. क. जाल

मौ. उ. क. म. म. म.

जो. जो. जो. 1

क. क. क. क. क. क.

*[Handwritten signature]*

*[Handwritten signature]*





क्रमांक - 70023/10 दिनांक दिनांक 10-3-10

क्यास का पुत्र संख्या में 2000 आराम

श्री 1000 सुभाष शिवजी का नाम

श्री 1000 सुभाष शिवजी

श्री 1000 सुभाष शिवजी

विक्रम

Year: 2010

Book No.: 1

0101 श्री 1000 सुभाष शिवजी  
श्री 1000 सुभाष शिवजी  
श्री 1000 सुभाष शिवजी



0102 श्री 1000 सुभाष शिवजी  
श्री 1000 सुभाष शिवजी  
श्री 1000 सुभाष शिवजी



0103 श्री 1000 सुभाष शिवजी  
श्री 1000 सुभाष शिवजी  
श्री 1000 सुभाष शिवजी



0104 श्री 1000 सुभाष शिवजी  
श्री 1000 सुभाष शिवजी  
श्री 1000 सुभाष शिवजी



भारतीय गैर न्यायिक

दस  
रुपये  
रु.10



TEN  
RUPEES  
Rs.10

INDIA NON JUDICIAL

उत्तर प्रदेश UTTAR PRADESH

81AA 428371

( 6 )

आराजी काश्त ग्राम अजीजगंज परगना जगौर तहसील सदर जिला शाहजहाँपुर में स्थित है। जो विशिष्ट ग्राम की श्रेणी में आता है। विक्रीत सम्पत्ति पुराना बरेली रोड से 1.5 किलोमीटर दूर नदी के किनारे स्थित है जिसके लिए जिल्हाधिकारी महोदय द्वारा 10,44,000/- रुपये प्रति हेक्टर की दर निर्धारित है, जिस अनुसार विक्रीत सम्पत्ति 0.138 हे0 का मूल्यांकन 1,45,000/- रुपये होता है जिस पर 10,150/- रुपये का देय स्टाम्प शुल्क नियमानुसार अदा किया जा रहा है।

अमजाल  
श्री 03 अमजाल जौ 0 जौ 01  
श्री 03 अमजाल जौ 0 जौ 01  
श्री 03 अमजाल जौ 0 जौ 01  
श्री 03 अमजाल जौ 0 जौ 01

क्रमांक 7323/4 दिनांक 02-7-10  
 राज्य का नाम राज्या में उत्तर प्रदेश  
 जिला बुधनगर का नाम बुधनगर  
 पंचायत का नाम बुधनगर  
 पंचायत का नाम बुधनगर  
 अथवा जिला बुधनगर विभाग  
 पता No. 2, का, बिक्रेता केसा

Registration No.: 3301 Year: 2010 Book No.: 1

0201 श्री सुन्दर अग्रवाल  
 श्री सुन्दर अग्रवाल  
 पंजीकृत राजस्थान  
 राज्य

*[Handwritten signature]*



0202 श्री सुन्दर अग्रवाल  
 श्री सुन्दर अग्रवाल  
 पंजीकृत राजस्थान  
 राज्य

*[Handwritten signature]*



भारतीय न्यायिक

दस  
रुपये  
रु. 10



TEN  
RUPEES

Rs. 10

INDIA NON JUDICIAL

81AA 428370

(7)

विवरण विक्रीत सम्पत्ति

कृषि भूमि खसरा संख्या 725 क (सात सौ पच्चीस क)  
क्षेत्रफल 0.275 हेक्टेयर (सूनु दशमलव दो सौ पचहत्तर) हेक्टेयर स्थित  
ग्राम अजीजगंज परगना जमौर तहसील सदर जिला शाहजहाँपुर जिसमें  
प्रथम पक्ष का 1/2 अंश जानिब उत्तर है और प्रथम पक्ष द्वारा अपना पूर्ण  
अंश बय किया जा रहा है।

अपना सं. 328/1/1

श्री 0 जा 211 1

अतिरिक्त बय



— = 1 —



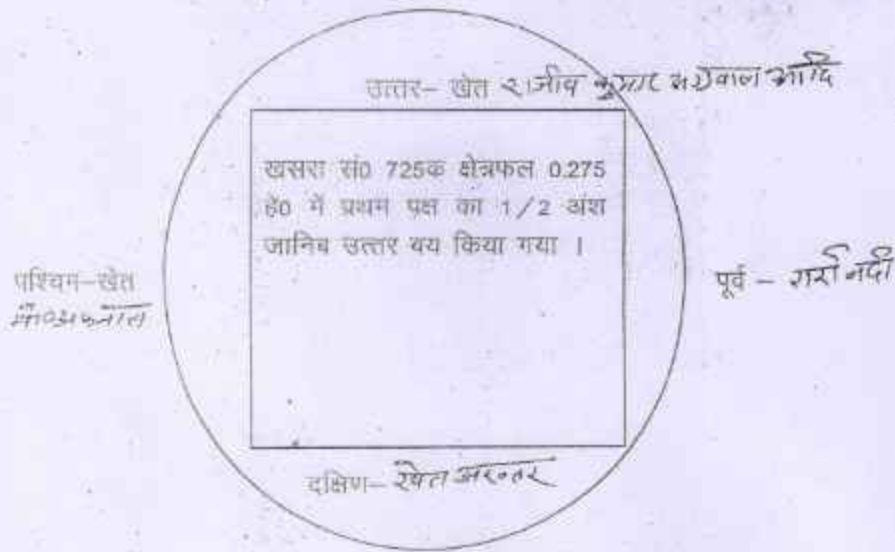
बिना नाम





## नक्शा नजरी

200 मीटर परिधि - स्थित ग्राम अजीजगंज परगना जमौर तहसील सदर  
जिला- शाहजहाँपुर जो वदस्त प्रमोद कुमार अग्रवाल व हितेश कुमार  
अग्रवाल बय की गयी ।



अफजल



प्रथम पक्ष

मी० अरुन्तर



मी० जाशान



Wazim Khan




मी० अजीजगंज द्वितीय पक्ष



Handwritten signature and scribbles.

# फोटोग्राफ

विकीत सम्पत्ति स्थित ग्राम अजीजगंज परगना जमीर तहसील सदर  
जिला- शाहजहाँपुर जो बंदस्त प्रमोद कुमार अग्रवाल व हितेश कुमार  
अग्रवाल बय की गयी ।



प्रथम पक्ष

अग्रवाल

श्री. प्रमोद कुमार



श्री. लीला



द्वितीय पक्ष

श्री. हितेश कुमार



— 1 —

हितेश कुमार






क्रमांक 7328/7 दिनांक 23/3/10  
 स्टेशन का नाम श्री गुरुदेव  
 नाम श्री गुरुदेव का नाम श्री गुरुदेव  
 पता श्री गुरुदेव  
 अक्षांश 31° 10'  
 अक्षांश का नाम श्री गुरुदेव  
 अक्षांश का नाम श्री गुरुदेव

आज दिनांक 23/03/2010 को  
 पत्ती नं. 1 खिन्ड नं. 6205  
 प्लॉट नं. 143 से 170 पर क्रमांक 3301  
 रजिस्ट्रीकृत किया गया।

रजिस्ट्रीकरण अधिकारी के हस्ताक्षर

  
 उमानंद दुबे  
 उप निबंधक रावर  
 शाहजहाँपुर  
 23/3/2010

वाड नंबर 461  
लांक नं 57-10

  
R.V.  
18-7-10