

कार्यालय उप निबंधक सदर द्वितीय मुरादाबाद जनपद मुरादाबाद

आवेदन संख्या : 2202526501093

प्रमाण संख्या : 22025265992023

भार मुक्त प्रमाण पत्र
(रजि० मैनुअल के नियम 32X)

श्री अजयवीर एड० पुन० द्वारा एड० सहनील मुरादाबाद जिला मुरादाबाद ने निम्नलिखित सम्पत्ति से सम्बन्धित प्रपत्रों द्वारा प्रस्तुत भार मुक्ति प्रमाण पत्र हेतु प्रार्थना पत्र प्रस्तुत किया है।

सम्पत्ति का धामगौहल्ला - मंगूपुरा, गाँव/परगना- मुरादाबाद, कृषि- मुरादाबाद विकास प्राधिकरण, मुरादाबाद। गाटा सं०—
खिरास : 683, रकबा 1210 है०, व गाटा सं०—676, रकबा 8,6440 है०, गाटा सं०—683, 676,

जो एड० द्वारा प्रमाणित करता है कि दफेला सं 62 तथा उससे सम्बन्धित गृही प्रपत्रों की तलाश दिनांक 12/10/2013 से
दिनांक 12/10/2025 तक उक्त सम्पत्ति के सम्बन्ध में की गयी खिरासे निम्नलिखित भार पाये गये

कोई भार नहीं पाया गया

दिनांक : 13-10-2025

नोट - 1. इस प्रमाण पत्र के समस्त खिरास आवेदक द्वारा दिये गए सम्पत्ति के खीरे के आधार पर दिये गए हैं। यदि रजिस्ट्रीकृत लेखपत्र में सम्पत्ति को आवेदक द्वारा आवेदन में दिये गए खीरे से किसी दूसरे ढंग से वर्णित किया गया हो उसे ऐसे लेखपत्रों से प्राप्त सूचना को प्रमाण पत्र में दर्ज नहीं किया जाएगा।

2. वर्णित तलाश कार्यालय द्वारा परामर्शभूत सावधानी के साथ किया गया है, और विभिन्न प्रमाणपत्र में वर्णित सूचना के लिए उत्तरदायी नहीं होगा।

3. इस प्रमाण पत्र में उक्त लेखपत्रों से सम्बन्धित सूचना शामिल नहीं है जो प्रस्तुत हो चुके हैं, परन्तु किन्तु आज की तारीख तक रजिस्ट्रीकरण नहीं हुआ है।

4. यह प्रमाण पत्र किसी सम्पत्ति के बहाल का प्रमाण नहीं है।

5. 'प्रथम पक्ष' से तारपत्र बंधक कर्ता से है और 'द्वितीय पक्ष' से तारपत्र बन्धकी से है।

तलाशकर्ता एवं प्रमाण पत्र बनाने वाले निबन्धन तिथिक : अपूर्व सक्सेना।

मिलान करने वाले निबन्धन तिथिक : अपूर्व सक्सेना।

Digitally signed by
RAM DULARE RAM

उप निबंधक सदर द्वितीय
मुरादाबाद

उद्धरण खतौनी

उद्धरण क्रमांक : 115186202510266

ग्राम क्रमांक : 115186 ग्राम का नाम (परगना) : मंगपुरा(मुरादाबाद) तहसील : मुरादाबाद जनपद : मुरादाबाद फसली वर्ष : 1425-1430 (01 जुलाई, 2017 से 30 जून, 2023) भाग : 1 (1) छाता संख्या : 00185

नजी : 1-क / भूमि जो सक्रमणीय भूमिधरो के अधिकार में हो।

खातेदार का विवरण		खातेदारी प्रारम्भ होने का विवरण		भूमि का विवरण		खातेदार का अंश		
(1)	(2)	(3)	(4)	(5)	(6)	(7)	(8)	(9)
खसरा/ गाटा संख्या	नाम/पिता-पति-संरक्षक-प्रबंधक का नाम / जाति कोड / आधार नं० (अन्तिम चार अंक) अथवा पैन नं० (6-9 स्थान के अंक) / पता / जन्मतिथि (अवयस्क हेतु)	न्यायालय का नाम / कम्प्यूटरीकृत वाद संख्या अथवा आदेश संख्या / आदेश का दिनांक / जौत का आधार	वर्ष	गाटा (पूनीक कोड)	गाटे का कुल क्षेत्रफल (हे.)	हिस्से में	क्षेत्रफल में (हे.)	खातेदार द्वारा देय भू-राजस्व
115186	1) मुरादाबाद विकास अधिकार मुरादाबाद (समाधान से) / 2) राजस्व न्यायालय (नायब तहसीलदार) / T202413540109736 / 18-06-2024 / विक्रम 3) अन्य / आर०1616/14 / 13-10-2025 / दुरस्ती (समाधान से)	1) अन्य / T26 / 24-06-2024 / दुरस्ती (समाधान से) 2) राजस्व न्यायालय (नायब तहसीलदार) / T202413540109736 / 18-06-2024 / विक्रम 3) अन्य / आर०1616/14 / 13-10-2025 / दुरस्ती (समाधान से)	1417फ	676(1151860676000012)	0.6440	100	0.6440	23.53
							0.6440	

कुल गाटे : 1 कुल क्षेत्रफल = 0.6440 (हेक्टेयर) कुल भू-राजस्व = 23.53 रुपये कुल अंश का क्षेत्रफल = 0.6440 (हेक्टेयर)

नामान्तरण / परिवर्तन का विवरण	खारिज किया गया	दर्ज किया गया

(10) नाम का नाम / कम्प्यूटरीकृत वाद अथवा आदेश संख्या / आदेश का कोड / नामान्तरण का आधार / डिजिटल हस्ताक्षर नाम / डिजिटल हस्ताक्षर दिनांक	(11) नाम / पिता-पति- संरक्षक-प्रबंधक का नाम / जाति कोड / आधार नं० (अन्तिम चार अंक) अथवा पैन नं० (6-9 स्थान के अंक) / पता / जन्मतिथि (अवयस्क हेतु)	(12) गाटे का खसरा नम्बर / घूनीक कोड	(13) क्षेत्रफल (हे.)	(14) नाम / पिता-पति- संरक्षक-प्रबंधक का नाम / जाति कोड / आधार नं० (अन्तिम चार अंक) अथवा पैन नं० (6-9 स्थान के अंक) / पता / जन्मतिथि (अवयस्क हेतु)	(15) गाटे का खसरा नम्बर / घूनीक कोड	(16) क्षेत्रफल (हे.)
<p>1) क्रम: 736 / 24-06-2024 / दुरसी (संशोधन से) / RAM SINGH RAWAT / 24-06-2024</p> <p>2) राजस्व न्यायालय (नामब लड़सहितदार) / T202412540109736 / 18-06-2024 / विकल्प / RAM SINGH RAWAT / 01-07-2024</p> <p>3) क्रम: 2701/2019-14 / 13-10-2025 / दुरसी (संशोधन से) / RAM SINGH RAWAT / 14-10-2025</p>	<p>1.1) मोहम्मद मुस्लिम / स्व०कुदरतउल्ला / नि०मौ०अधरणी हाऊस मुफ्ती रोता मुरादाबाद (शोध क्षेत्रफल : 0.0000)</p> <p>2) सातार कन्स्ट्रक्शन मार्गति०सातार हाऊस / 48 ईश्वर नगर अपॉजिट काउन प्लाजा / नई दिल्ली द्वारा ठापरेक्टर (शोध क्षेत्रफल : 0.0000)</p> <p>2.1) सातार कन्स्ट्रक्शन मार्गति०सातार हाऊस 48 ईश्वर नगर अपॉजिट काउन प्लाजा / नई दिल्ली द्वारा ठापरेक्टर मोहम्मद मुस्लिम पुत्र स्व०कुदरतउल्ला / नि०मौ०अधरणी हाऊस मुफ्ती रोता मुरादाबाद (शोध क्षेत्रफल : 0.0000)</p> <p>3.1) मोहम्मद मुस्लिम / स्व०कुदरतउल्ला /</p>	<p>679(115166067600012)</p>	<p>1.11 0.3220 1.2) 0.3220 2.1) 0.6440 3.1) 0.0001 3.2) 0.6437 3.3) 0.0001 3.4) 0.0001</p>	<p>1.1) सातार कन्स्ट्रक्शन मार्गति०सातार हाऊस 48 ईश्वर नगर अपॉजिट काउन प्लाजा / नई दिल्ली द्वारा ठापरेक्टर मोहम्मद मुस्लिम पुत्र स्व०कुदरतउल्ला / नि०मौ०अधरणी हाऊस मुफ्ती रोता मुरादाबाद विकास संघिकरण मुरादाबाद एम०टी०ए०) / / 3.1) मुरादाबाद विकास संघिकरण मुरादाबाद (एम०टी०ए०) / / /</p>	<p>679(115166067600012)</p>	<p>1.11 0.6437 2.11 0.6440 3.11 0.6440</p>

नि:मौ:अधारणी हाऊस
 मुफ्ती टोला मुरादाबाद
 (रोप क्षेत्रफल : 0.0000)
 1.2) मुरादाबाद विकास
 अधिकारण
 मुरादाबाद(एम:डी:ए:)
 - / - (रोप क्षेत्रफल :
 0.0000)
 1.3) सातार कन्स्ट्रक्शन
 प्रो:ति:सातार हाऊस /
 48 ईश्वर नगर अपोजिट
 काउन प्लाजा / नई
 दिल्ली द्वारा डायरेक्टर
 (रोप क्षेत्रफल : 0.0000)
 1.4) सातार कन्स्ट्रक्शन
 प्रो:ति:सातार हाऊस 48
 ईश्वर नगर अपोजिट
 काउन प्लाजा / नई
 दिल्ली द्वारा डायरेक्टर
 मोहम्मद मुस्लिम पुष
 स:कुदरतउल्ला /
 नि:मौ:अधारणी हाऊस
 मुफ्ती टोला मुरादाबाद
 (रोप क्षेत्रफल : 0.0000)

(17) भूमि के सम्बन्ध में विचाराधीन राजस्व वाद/वादों की कम्प्यूटरीकृत संख्या :

(18) वंधक/बंधक-मुक्त होने की स्थिति

(18.1) वंधक होने की स्थिति (संस्था अथवा बैंक का नाम/कोड/बंधक का दिनांक/धनराशि/आवेदन संख्या/खातेदार(पिता.पति-संरक्षक)) :

(18.2) वंधक-मुक्त होने की स्थिति (संस्था अथवा बैंक का नाम/कोड/बंधक-मुक्त का दिनांक/धनराशि/आवेदन संख्या/खातेदार(पिता.पति-संरक्षक)) :

(19) अभ्युक्ति :

पूर्व आदेशों का विवरण

पान 1

उत्प्रेक्षित अथवा धारणी द्वारा रखा जाने वाला

उत्प्रेक्षित अथवा धारणी द्वारा रखा जाने वाला 20240331 00:00:00

उत्प्रेक्षित अथवा धारणी द्वारा रखा जाने वाला 20240331 00:00:00

उत्प्रेक्षित अथवा धारणी द्वारा रखा जाने वाला 2024-03-31 00:00:00

उत्प्रेक्षित अथवा धारणी द्वारा रखा जाने वाला 2024-03-31 00:00:00

उत्प्रेक्षित अथवा धारणी द्वारा रखा जाने वाला 2024-03-31 00:00:00

उत्प्रेक्षित अथवा धारणी द्वारा रखा जाने वाला 2024-03-31 00:00:00

1. उत्प्रेक्षित अथवा धारणी द्वारा रखा जाने वाला 2024-03-31 00:00:00

2. उत्प्रेक्षित अथवा धारणी द्वारा रखा जाने वाला 2024-03-31 00:00:00

3. उत्प्रेक्षित अथवा धारणी द्वारा रखा जाने वाला 2024-03-31 00:00:00

4. उत्प्रेक्षित अथवा धारणी द्वारा रखा जाने वाला 2024-03-31 00:00:00

5. उत्प्रेक्षित अथवा धारणी द्वारा रखा जाने वाला 2024-03-31 00:00:00

6. उत्प्रेक्षित अथवा धारणी द्वारा रखा जाने वाला 2024-03-31 00:00:00

7. उत्प्रेक्षित अथवा धारणी द्वारा रखा जाने वाला 2024-03-31 00:00:00

उत्प्रेक्षित अथवा धारणी द्वारा रखा जाने वाला 2024-03-31 00:00:00

उत्प्रेक्षित अथवा धारणी द्वारा रखा जाने वाला 2024-03-31 00:00:00

उत्प्रेक्षित अथवा धारणी द्वारा रखा जाने वाला 2024-03-31 00:00:00

उत्प्रेक्षित अथवा धारणी द्वारा रखा जाने वाला 2024-03-31 00:00:00

उत्प्रेक्षित अथवा धारणी द्वारा रखा जाने वाला 2024-03-31 00:00:00

4431/24

उप निबन्धन द्वितीय प्राप्तिनाम

4431/24

72



उत्तर प्रदेश UTTAR PRADESH

H 791429 H 791429



31 MAR 2024

भयनामा :-

मुद्रादाबाद विकास प्राधिकरण द्वारा भिन्नानों/भू-स्वामियों से आपसी सहमति/समझौते से भूमि क्रय हेतु विक्रय विलेख:-

जिलाधिकारी द्वारा निर्धारित रॉकिल पर सूची के	₹0-297 लाख (प्रति हे०)
भूख रॉ0 42 कोड रॉ0 1024 कोड रॉ0 15 पर अधिका पर	
जिलाधिकारी की अध्यक्षता में गठित समिति द्वारा निर्धारित	₹0-891 लाख (प्रति हे०)
पर रॉकिल रेट का 03 गुना	₹0-891 लाख (प्रति हे०)
विक्रय हेतु प्रस्तावित भूमि का मूल्य	₹0-891 लाख (प्रति हे०)
विक्रय मूल्य (भूमि + परिस्मृति का मूल्य)	₹0-40,13,540/-
स्टाम्प शुल्क	₹0-5,73,359/-
निबन्धन शुल्क	

विक्रय-विलेख

भूमि का प्रकार	कृषि
प्लॉट रॉ0	878
क्षेत्रफल	0.6435 (Rounded off 0.6440) हे०
ग्राम/मंडल	संगपुरा
परमना	मुद्रादाबाद।
तहसील	मुद्रादाबाद।
जिल्ला	मुद्रादाबाद।

Handwritten signature or mark.



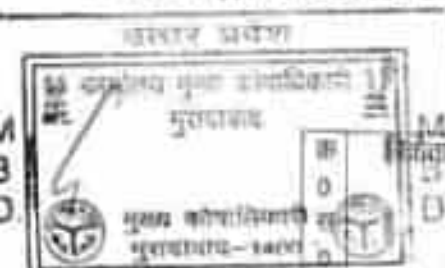
सम्यक्ति प्रभारों
 मुद्रादाबाद विकास प्राधिकरण
 मुद्रादाबाद



उत्तर प्रदेश UTTAR PRADESH

H 791437

H 791437



विक्रता (प्रथम पक्ष) का विवरण :-

क्र.	विक्रता का नाम	पिता/पति का नाम	निवासी	आधार कार्ड संख्या	पैन कार्ड संख्या	मोबाईल नं०
01	संजय कन्स्ट्रक्शन प्रा० लि० द्वारा कार्यकर्ता श्रीमन्मद मुस्लिम	रघु कुदरतचन्दा	मीठल्ला अहारकी हाउस मुफ्ती टीला, मुरादाबाद।	950103078825	AAMCS4739D	9927971786

31 MAR 2024

क्रोता का विवरण :-

मुरादाबाद विकास प्राधिकरण, मुरादाबाद (एम्बडीवए०)-द्वितीय पक्ष

पैन कार्ड संख्या	AAJFM7731M
नाम	राजीव रतन धरमप सिंह
पदनाम	प्रभारी सम्पत्ति
विभाग	मुरादाबाद विकास प्राधिकरण, मुरादाबाद।
जन्मद	मुरादाबाद।
मोबाईल नं०	9711309013
आधार कार्ड सं०	619531182969



सम्पत्ति प्रभारी
मुरादाबाद विकास प्राधिकरण
मुरादाबाद

31 MAR 2024

अधिकार क्षेत्र में एक किलो
घनराशि 2500/- कुल घनराशि 40/35/4/-
श्री Moradabad Development Authority
को कोषागार मुरादाबाद से विक्रय कि Moradabad

मुख्य सचिव
कोषागार मुरादाबाद

31 MAR 2024

TEAR OFF

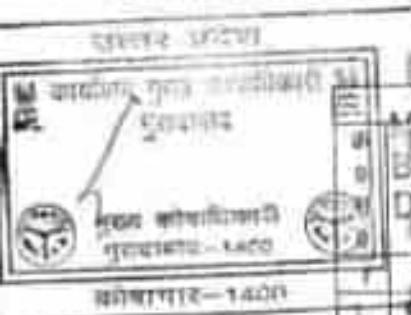




उत्तर प्रदेश UTTAR PRADESH

H 791436

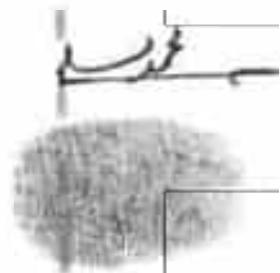
H 791436



विहीत सम्पत्ति का विवरण								
विहीत सम्पत्ति का नाम	पिता/पति का नाम	साल संख्या	कुल हे० (हे० में)	कुल हे० में से विक्रय हेतु प्रस्तावित हे०	विक्रय हेतु प्रस्तावित हे० में अंश	हिस्से के अनुसार विहीत हे० (हे० में)	मू-राजस्व	
1	2	3	4	5	6	7	8	
सालार अंशद्वय प्र० लि० द्वारा आवरेक्टर श्रीरामचंद्र भदिसल	रघु कुदरतचल्ला	878	0.6435 (Rounded off 0.6440) हे०	0.6435 (Rounded off 0.6440) हे०	0.6435 (Rounded off 0.6440) हे०	0.6435 (Rounded off 0.6440) हे०	₹ 2333	

कुल प्रस्तावित क्षेत्रफल 0.6435 हे० में से विहीत क्षेत्रफल 0.6435 (Rounded off 0.6440) हे० विहीत सम्पत्ति का पूर्ण भाग है।

सड़क की स्थिति - धकमान
परिसम्पत्ति - शून्य



सम्पत्ति प्रभारी
मुरादाबाद विकास प्राधिकरण
मुरादाबाद

31 MAR 2024

धनराशि 25000/- कुल धनराशि 50000/-

को कोषागार मुरादाबाद से विद्युत Moradabad Development Authority Moradabad

मुख्य अधिकारी
कोषागार मुरादाबाद

31 MAR 2024

RENT IN H





उत्तर प्रदेश UTTAR PRADESH

H 791435

H 791435



31 MAR 2024

विकीत सम्पत्ति की सीट्टरी :-

क्रमांक	गाटा संख्या	पूरब	पश्चिम	उत्तर	दक्षिण
1.	676	गाटा सं०-669	गाटा सं०-675	गाटा सं०-669, 672 (मकानगाँ), 673	गाटा सं०-677



सम्पत्ति अधिकारी
भारतीय गैर न्यायिक
मुद्रांकन

31 MAR 2024

जोष धनराशि _____ को एक किरा।

धनराशि 25000/- कुल धनराशि 40350/-

श्री _____ Muradabad Development Authority

को कोषागार मुरादाबाद से विक्रय Muradabad

मुख्य सचिव/प्रिय

कोषागार मुरादाबाद

31 MAR 2024



उपरोक्त





उत्तर प्रदेश UTTAR PRADESH

H 791434

H 791434



मिर्काय मूल्य का भुगतान :-

कुल मिर्काय मूल्य रु-5,73,35,850/- (पांच करोड़ तिहत्तर लाख पैंतीस हजार आठ सौ पचास रुपये मात्र) में से 1 प्रतिशत टीडीएस की कटौती उपरान्त विक्रेतागण को भुगतान की जाने वाली धनराशि का विवरण:-

क्र	विक्रेतागण का नाम	पिता/पति का नाम	पता	बैंक का नाम	बैंक संख्या	बैंक का दिनांक	भुगतान राशि
1	सालार कास्ट्रक्शन प्राठ लिमिटेड द्वारा बायलेटर मीहम्मद मुदिलम	स्वयं कुदरताउल्ला	मीहल्ला अशरकी हावरा मुफ्ती टोल, मुद्रादावा	कंगरा बैंक, एम.डी.ए. आफिस हावरा, दिल्ली रोड, मुद्रादावा	292409	31.03.2024	5,67,62,491/-

(Handwritten signature)



(Handwritten signature)

सम्पत्ति प्रभारी
मुद्रादावा विकास प्राधिकरण
मुद्रादावा

31 MAR 2024

DOCS

को एक किता
धनराशि 25000/- मुद्रा धनराशि 403514/-
Moradabad Development Authority
को कोनागार मुरादाबाद से विक्रय किया। Moradabad

मुख्य सेवान्विता
कोनागार मुरादाबाद

31 MAR 2024

AC/11/11





उत्तर प्रदेश UTTAR PRADESH

H 791433

H 791433



31 MAR 2024

विक्रीत भूमि विक्रेता को भूमिधरी/गिरसत/पंजीकृत बयनामा के आधार पर प्राप्त हुई है (जैसा भी हो), जो कार्यालय उपनिबन्धक सदर मुद्रादाबाद के बही संख्या-01 जिल्द संख्या 5619 पृष्ठ संख्या 151 से 182 क्रमांक 6558 दिनांक 25.11.2008 को पंजीकृत है। विक्रेतागण अनुसूचित जाति/जनजाति के सदस्य नहीं हैं। विक्रीत भूमि ना तो किसी को विक्रय अनुबन्ध किया गया है और ना ही किसी को हस्तांतरित की गयी है और ना ही किसी बैंक या सरकारी कार्यालय अथवा किसी व्यक्ति को बन्धक की गयी है। विक्रीत भूमि हर प्रकार से रेहन व बंध व ढिबा, ऋण भार, कुर्की, जमानत, बन्धक, दीवानी या राजस्व वाद आदि से मुक्त है, जिसमें किसी अन्य व्यक्ति की भागीदारी नहीं है और ना ही किसी अन्य के पक्ष में विक्रय बयनामा किया गया है, ना ही कोई सरकारी भूमि निहित है। अर्थात् वारन्टी ऑफ टाईटिल प्रथम पक्ष का योग्य है। उक्त आराजी को विक्रय करने का मुद्रा विक्रेता को पूर्ण मालिकाना हक प्राप्त है, जिसमें गाटा संख्या 676 कुल रकम 0.6435 (Rounded off 0.6440) हेठ भूमि घाम मंगपुरा विक्रीत की जाती है। अब उत्तर प्रदेश सरकार के उसी कित्ता भूमिधरी आराजी को पूर्ण स्वामित्व एवं अधिकारों व दाखिली खारिजी सहित पूरे होशो हवास स्वस्थ चित से चूब सौध व समझकर बिना किसी दबाव नाजायज किसी शर्तों के मध्य सम्पूर्ण अधिकार सहित मुवलिग रु०-5,73,35,850/- (पांच करोड़ तिहत्तर लाख बीतीस हजार आठ सौ पचास रुपये मात्र) जिसके आधे मुवलिग रु० 2,86,67,925/- (दो करोड़ छियासी लाख सड़सठ हजार नौ सौ पच्चीस रुपये मात्र) होते हैं, बदस्त में मुद्रादाबाद विभागात् प्राधिकरण, मुद्रादाबाद के पक्ष में बंध कानून व फरोस्व कतई किया यानि एम०डी०ए० को बंध दिया और कुल जर समन हस्व तफसील जैल क्रेता मजकूर से जरिये बैंक प्रचल पाकर कब्जा व दखल मालिकाना विक्रीत संक्रमणीय भूमि पर आज की तारीख से बजाये अपने क्रेता मजकूर का कब्जा वाकई बसूषी कर दिया। अब मुद्रा विक्रेता व वारिसान विक्रेता का कोई हक व दावा विक्रीत आराजी पर नहीं रह गया है व विक्रय धनराशि क्रेता से बाकी ना रहा। विक्रेता विक्रीत भूमि के प्रतिफल के अतिरिक्त अन्य कोई प्रतिकर वा लाभ का दावा किसी न्यायालय में प्रस्तुत नहीं करेगा।

[Handwritten signature]

[Handwritten signature]
 सम्पत्ति प्रभारी
 मुद्रादाबाद विभागात् प्राधिकरण
 मुद्रादाबाद

31 MAR 2024

को एक विला
धनराशि 25000/- मुल धनराशि 40/3510/-
श्री ~~Moradabad Development Authoiti,~~
को कोषागार पुरादायाध से प्राप्त कि ~~Moradabad~~

मुज्जा मे ~~दिवा~~
कोषागार मुराद

31 MAR 2024

004705 H



भारतीय गैर न्यायिक INDIA NON JUDICIAL

भारत

रु.
25000

पच्चीस हजार रुपये

Rs.
25000

TWENTY FIVE THOUSAND RUPEES

INDIA

उत्तर प्रदेश UTTAR PRADESH

H 791430

H 791430



M अगर कोई शकस दावा करे तो वह बिल्कुल नाजायज होवे और अगर विक्रीत आराजी बयानुदा
B पूर्ण अथवा उसका कोई अंश क्रेता के स्वामित्व व अधिकारों से निकल जावे या कब्जा ना मिले
D या अन्य किसी प्रकार से विवादित व भारयसित पावी जावे या कोई तथ्य छिपाया गया पाया जावे
तो ऐसी तमाम नूरतो में क्रेता को यह अधिकार होगा कि वह कुल विक्रय मूल्य मय हज्जं व खर्चा
विक्रेता व उसके वरिसानों तथा दीगर जामदाद चल व अचल से भू-राजस्व की भांति वसूल कर
लेवे, जिसमें विक्रेता को कोई आपत्ति नहीं होगी। उपरोक्त विक्रीत भूमि से सम्बन्धित सारे हक व
हकूक तथा स्वत्व, सारे अधिकार, विक्रेता ने क्रेता को अंतरित कर दिये हैं, अब क्रेता उपरोक्त
भूमि का यादिल खासिज सरकारी कामजों में अपने नाम दर्ज करा लेवे। विक्रेता को कोई आपत्ति
नहीं होगी।

उपरोक्त भूमि किसी अन्य योजना के अन्तर्गत अधिग्रहीत नहीं है, उक्त भूखण्ड का,
जिसका मुरदाबाद विकास प्राधिकरण के पक्ष में विक्रय विलेख निष्पादित किया जाना है, उसका
स्वामित्व वर्तमान में विक्रेता में निहित है। विक्रीत भूमि के सम्बन्ध में किसी प्रकार का कोई वाद
किसी भी न्यायालय में विचारणीय नहीं है।

इस विक्रय पत्र के निष्पादन से मूझ विक्रेता की आजीविका, निवास स्थान व जीवनधर्या
परिवर्तित नहीं हो रही है और न ही आजीविका, निवास स्थान व जीवनधर्या पर कोई प्रतिकूल
प्रभाव पड़ रहा है। प्रस्तुत विक्रय विलेख विक्रेता द्वारा उपलब्ध कराये गये कागजात व उसके
द्वारा बताये गये तथ्यों व आशवासन के आधार पर तैयार किया गया है। विक्रेता द्वारा दिये गये
अभिलेख/शपथ-पत्र गलत पाये जाते हैं तो उसकी समस्त जिम्मेदारी विक्रेता की है तथा
पक्षकारी की पहचान उनके साक्षियों द्वारा की जा रही है।

[Handwritten signature]

[Handwritten signature]
सम्पत्ति प्रभारी
मुरदाबाद विकास प्राधिकरण
मुरदाबाद

31 MAR 2024



दिनांक _____ को एक किता
गन्तव्य 25000 कुल गन्तव्य 400000 -
से _____ Moradabad Development Authority,
को कोषागार मुरादाबाद से विक्रय किया। Moradabad


मुख्य अधिकारी
कोषागार मुरादाबाद

31 MAR 2024

USMPETH





उत्तर प्रदेश UTTAR PRADESH

H 791431

H 791431



विक्रता अथवा उलका कोई वारिसान भविष्य में उक्त विक्रय की धनराशि के अतिरिक्त अन्य किसी भी धनराशि अथवा लाभ के लिए विभाग के समक्ष कोई दावा नहीं करेगा और न ही इस सम्बन्ध में किसी न्यायालय में वाद दायर करेगा। विकास कार्य करते समय अगर पैसाईश में खेजफल कम पाया जाता है अथवा गलती से अधिक धनराशि का भुगतान हो जाता है और विक्रता अधिक धनराशि स्वयं नहीं लौटाता है, तो 15 प्रतिशत साधारण ब्याज प्रति वर्ष की दर से मू-राजस्व की भाँति मुरादाबाद विकास प्राधिकरण, मुरादाबाद (एमडीडी050) को वसूलने का अधिकार होगा।

31 MAR 2024

अतः यह विक्रय विलेख (बयनाम) अपने होशो हवास स्वतः विलत से बगैर किसी व्यक्ति के अनुचित दबाव से साक्षियों के समक्ष निष्पादित कर दिया ताकि सत्य रहे और आवश्यकतानुसार भविष्य में काम आवे।

स्थान :- मुरादाबाद।

दिनांक :-

(Handwritten signature)



(Handwritten signature)
 सम्मति प्रभारी
 मुरादाबाद विकास प्राधिकरण
 मुरादाबाद

31 MAR 2024

क्र. दि. सं. _____ को एक किता
नं. राशि 25000/- कुल धनराशि 40350/-
श्री _____ Muradabad Development Authority
को कोषागार, मुरादाबाद से विक्रय: दिल्ली Muradabad

मुख्य प्रकल्पिका
कोषागार मुरा

31 MAR 2024

7EAT25 H





उत्तर प्रदेश UTTAR PRADESH

H 791432 H 791432



31 MAR 2024

विक्रय-विलेख

भूमि का प्रकार	-	कृषि
गाटा सं०	-	676
क्षेत्रफल	-	0.6435 (Rounded off 0.6440) हे०
ग्राम/मोहल्ला	-	मंगपुरा
परगना	-	मुतादाबाद।
तहसील	-	मुतादाबाद।
जनपद	-	मुतादाबाद।

[Handwritten signature]



[Handwritten signature]
 सचिव प्रभारी
 मुतादाबाद विकास प्राधिकरण
 मुतादाबाद

31 MAR 2024

जि.दिनांक को एक किता

अंश 25000/- कुल धनराशि 40000/-

श्री. Meradabad Development Authority
जो कोषागार मुंबई/पुणे से विगत किया। Meradabad



मुख्य सेवक
कोषागार मुंबई/पुणे

31 MAR 2024

पुणे/मुंबई





उत्तर प्रदेश UTTAR PRADESH

H 791438 H 791438



31 MAR 2024

विक्रय-विलेख

भूमि का प्रकार	-	कृषि
गाटा सं०	-	676
क्षेत्रफल	-	0.6435 (Rounded off 0.6440) हे०
ग्राम/भीहल्ला	-	मंगूपुरा
परगना	-	मुसदाबाद।
तहसील	-	मुसदाबाद।
जनापद	-	मुसदाबाद।

[Handwritten signature]

[Handwritten signature]
 सम्मति प्रभारी
 मुसदाबाद जिला जमीनदारों की
 मुसदाबाद

31 MAR 2024

अपने पदनाम _____ को एक फिली
घनराशि 25000/- कुल घनराशि 403510/-

की _____ Municipal Development Authority,
को कोषागार मुरादाबाद से विक्रय कराया जा रहा है।
Muradabad

मुख्य अधिकारी
कोषागार मुरादाबाद

31 MAR 2024

SECRET H





उत्तर प्रदेश UTTAR PRADESH

H 791435

H 791439



31 MAR 2024

भूमि का प्रकार
गाटा सं०
क्षेत्रफल
ग्राम/मोहल्ला
परगना
तहसील
जिल्हा

विक्रय-विलेख

- कृषि
- 678
- 0.6435 (Rounded off 0.6440) हेठ
- मंगपुरा
- मुरादाबाद।
- मुरादाबाद।
- मुरादाबाद।

[Handwritten signature]



[Handwritten signature]
सम्यन्त प्रभारी
मुरादाबाद विकास प्राधिकरण
मुरादाबाद

31 MAR 2024

का एक किता
धनराशि 2500/- कुल धनराशि 403510/-
श्री. Muradabad Development Authority
को कोषागार मुरादाबाद से विक्रय किया गया।
Muradabad

मुख्य रीजिस्ट्रार
कोषागार मुरादाबाद

31 MAR 2024





उत्तर प्रदेश UTTAR PRADESH

H 791440

H 791440



31 MAR 2024

भूमि का प्रकार
गाटा सं०
क्षेत्रफल
ग्राम/मोहल्ला
परगना
तहसील
जनापद

विक्रय-विलेख

-	कृषि
-	670
-	0.6435 (Rounded off 0.6440) हे०
-	मंगपुरा
-	मुरादाबाद।
-	मुरादाबाद।
-	मुरादाबाद।

(Handwritten signature)



(Handwritten signature)
सम्पत्ति प्रभारी
मुरादाबाद विकास प्राधिकरण
मुरादाबाद

31 MAR 2024

को एक किता
धनराशि 2 Crores कुल धनराशि 408579/-
श्री. Moradabad Development Authority
को कोषागार मुरादाबाद से विजय Moradabad

मुख्य अधिकारी
कोषागार मुरादाबाद

31 MAR 2024

66810511





उत्तर प्रदेश UTTAR PRADESH

H 791441

H 791441



कौचामार्क - 1400

31 MAR 2024

M
B
N

भूमि का प्रकार
गाटा सं०
क्षेत्रफल
ग्राम/मोहल्ला
परगना
तहसील
जनपद

विक्रय-विवरण

-	कृषि
-	676
-	0.6435 (Rounded off 0.6440) हे०
-	मंगपुरा
-	मुरादाबाद।
-	मुरादाबाद।
-	मुरादाबाद।




समर्थित प्रभारी
मुरादाबाद विकास प्राधिकरण
मुरादाबाद



उत्तर प्रदेश UTTAR PRADESH

H 791442

H 791442



31 MAR 2024

विक्रय-विलेख

भूमि का प्रकार	-	फूटि
गाटा सं०	-	678
क्षेत्रफल	-	0.6435 (Rounded off 0.6440) हे०
ग्राम/मोहल्ला	-	मंगपुरा
परगना	-	मुरादाबाद।
तहसील	-	मुरादाबाद।
जनपद	-	मुरादाबाद।

(Handwritten signature)



(Handwritten signature)
 सम्मति प्रभारी
 मुरादाबाद विकास प्राधिकरण
 मुरादाबाद

31 MAR 2024

अन्तर्गत... का एक किता
घनराशि 25000/- कुल घनराशि 40250/-

श्री... को कोषागार मुरादाबाद से विक्री... Moradabad Development Authority, Moradabad

मुख्य से...
कोषागार मुरादाबाद
31 MAR 2024



...





उत्तर प्रदेश UTTAR PRADESH

H 791440

H 791443



31 MAR 2024

मृमि का प्रकार
गाटा सं०
क्षेत्रफल
ग्राम/मोहल्ला
परगना
तहसील
जनपद

विहग-वित्त

-	कृमि
-	676
-	0.6435 (Rounded off 0.6440) हे०
-	मंगूपुरा
-	मुरादाबाद।
-	मुरादाबाद।
-	मुरादाबाद।

[Handwritten signature]
[Circular stamp]

[Handwritten signature]
समिति प्रधारी
मुरादाबाद विहग प्रधिकरण
मुरादाबाद

31 MAR 2024

अंश 14-गणक को एक किला
धनराशि 25000/- कुल धनराशि 50350/-
श्री **Moradabad Development Authority**
को कोषागार मुरादाबाद से दिये किये। Moradabad

मुख्य रोषिया
कोषागार मुराद
31 MAR 2024



EMBTET II





उत्तर प्रदेश UTTAR PRADESH

H 791444

H 791444



31 MAR 2024

भूमि का प्रकार
गाटा सं०
क्षेत्रफल
ग्राम/गोहल्ला
परगना
सहसील
जनपद

विक्रय-विलेख

-	वृत्ति
-	676
-	0.6435 (Rounded off 0.6440) हे०
-	संगपुरा
-	मुरादाबाद।
-	मुरादाबाद।
-	मुरादाबाद।

Handwritten signature



Handwritten signature
सम्यक्ति प्रभारी
मुरादाबाद विभाग प्राधिकरण
मुरादाबाद

31 MAR 2024

जो नमूना _____ को एक किता
धनराशि ₹ 5000/- कुल धनराशि ₹ 10000/-
श्री _____ Moradabad Development Authority,
को कोषागार मुरादाबाद से विक्रय किया। Moradabad

मुख्य सेक्रेटरी
कोषागार मुरादाबाद

31 MAR 2024

2024-25





उत्तर प्रदेश UTTAR PRADESH

H 791445

H 791445



31 MAR 2024

भूमि का प्रकार
गाटा सं०
क्षेत्रफल
धाम / मोहल्ला
परगना
तहसील
जनपद

विक्रय-विलेख

- कृषि
- 676
- 0.6435 (Rounded off 0.6440) हे०
- मंगपुरा
- मुरादाबाद।
- मुरादाबाद।
- मुरादाबाद।



सम्पत्ति प्रभारी
मुरादाबाद विकास प्राधिकरण
मुरादाबाद

31 MAR 2024



श्री एन. किता
धनराशि 25000/- कुल धनराशि 403510/-
श्री. ~~.....~~
को कोषागार मुरादाबाद से **Development Authority**
Muradabad

मुख्य रोकरिया
कोषागार मुरादाबाद

31 MAR 2024

31 MAR 2024





उत्तर प्रदेश UTTAR PRADESH

H 79144E H 791446



31 MAR 2024

भूमि का प्रकार
गाटा सं०
क्षेत्रफल
ग्राम/मोहल्ला
परमना
सहरील
जनपद

विक्रय-विलेख

- भूमि
- 678
- 0.6435 (Rounded off 0.6440) हे०
- मंगपुरा
- मुरादाबाद।
- मुरादाबाद।
- मुरादाबाद।



सम्बन्धित प्रभारी
मुरादाबाद विभागाध्यक्ष
मुरादाबाद

31 MAR 2024

का एक विता
धनराशि 2000/- वस्तु धनराशि 4000/-
श्री Moradabad Development Authority,
को कोषागार मुरादाबाद से विक्रय किया Moradabad



मुख्य रोडिंग
कोषागार मुरादाबाद

31 MAR 2024

31 MAR 2024





उत्तर प्रदेश UTTAR PRADESH

19701447 H 791447



विक्रय-विलेख

भूमि का प्रकार	-	कृषि
गाटा सं०	-	678
क्षेत्रफल	-	0.6435 (Rounded off 0.6440) हे०
ग्राम/मौजिल्ला	-	मंगपुरा
परगना	-	मुरादाबाद।
तहसील	-	मुरादाबाद।
जनपद	-	मुरादाबाद।

31 MAR 2024

Handwritten signature



Handwritten signature
 सम्पत्ति प्रधारी
 मुरादाबाद विकास प्राधिकरण
 मुरादाबाद

31 MAR 2024



जन्म दिनांक _____ या एक किताब
धनराशि 2500 रु. कल धनराशि 5000 रु.
श्री _____ Moradabad Development Authority
जो कोषागार मुरादाबाद से विक्रय किली Moradabad

मुख्य रोकटिया
कोषागार मुरादाबाद

31 MAR 2024

744738 H



भारतीय गैर न्यायिक INDIA NON JUDICIAL

भारत

रु.
25000

पच्चीस हजार रुपये

Rs.
25000

TWENTY FIVE THOUSAND RUPEES

INDIA

उत्तर प्रदेश UTTAR PRADESH

H 79144E

H 791448



31 MAR 2024

भूमि का प्रकार
प्लॉट सं०
इंचफुल
ग्राम / मोहल्ला
परगना
तहसील
जनाबद

विक्रय-विलेख

— कृषि
— 076
— 0.6435 (Rounded off 0.6440) हे०
— मंगपुरा
— मुरादाबाद।
— मुरादाबाद।
— मुरादाबाद।



समर्थित प्रभार
मुरादाबाद विकास प्राधिकरण
मुरादाबाद

31 MAR 2024

जमीन का एक बिल्ला
घनराशि 35000/- कुल घनराशि 40350/-
श्री Moradabad Development Authority
जो जीवागार मुरादाबाद से विक्रय Moradabad



मुख्य सेक्रेटरी
जीवागार मुरादाबाद

31 MAR 2024





उत्तर प्रदेश UTTAR PRADESH

H 791449

H 791449



31 MAR 2024

भूमि का प्रकार
गाटा सं०
क्षेत्रफल
ग्राम/मोहल्ला
परगना
तहसील
जनापद

विक्रय-विलेख

-	कृषि
-	678
-	0.6435 (Rounded off 0.6440) हे०
-	मंगपुरा
-	मुदाबाबाद।
-	मुदाबाबाद।
-	मुदाबाबाद।

[Handwritten signature]



[Handwritten signature]
सम्यन्ति प्रभारी
मुदाबाबाद विकास प्राधिकरण
मुदाबाबाद

DOVER

31 MAR 2024

आज दिनांक 31 MAR 2024 का एक विलो
धनराशि 2 लाख 40 हजार 400/-
श्री ~~.....~~ को कोषागार मुख्यालय से विक्रय किया।

मुख्य सचिव
कोषागार मुख्यालय

31 MAR 2024





उत्तर प्रदेश UTTAR PRADESH

H 791450

H 791450

उत्तर प्रदेश न्यायिक प्रशासन
मुंबई

मुंबई न्यायिक प्रशासन
मुंबई-1400

कोटा न्यायिक प्रशासन-1400

3. 12. 2024

विक्रय-विलेख

भूमि का प्रकार	-	शुंघि
गाटा सं०	-	676
क्षेत्रफल	-	0.6435 (Rounded off 0.6440) हे०
ग्राम/मीहल्ला	-	संगपुरा
परगना	-	मुंबई न्यायिक प्रशासन
तहसील	-	मुंबई न्यायिक प्रशासन
जिल्हा	-	मुंबई न्यायिक प्रशासन



सहायक सचिव
मुंबई न्यायिक प्रशासन
मुंबई न्यायिक प्रशासन

31 MAR 2024

जिल्हा प्रशासन, कोल्हापूर जिल्हा
धनराशि 35000/- रु.चा पत्रांक 4035/01
श्री Morwalid Development Authority
को कोल्हापूर नुरादाबाद से Morwalid

मुख्य रजिस्ट्रार
कोल्हापूर नुरादाबाद

31 MAR 2024

635185 H





उत्तर प्रदेश UTTAR PRADESH

H-791451 H 791451



कोषागार-1400

31 MAR 2024

विक्रय-विलेख

भूमि का प्रकार
गांवा संघ
क्षेत्रफल
गांव/मोहल्ला
परगना
तहसील
जनपद

- क्षुपि
- 676
- 0.6435 (Rounded off 0.6440) हेठ
- मंगपुरा
- मुरादाबाद।
- मुरादाबाद।
- मुरादाबाद।

(Handwritten signature)



समाप्ति प्रभारी
मुरादाबाद विकास प्राधिकरण
मुरादाबाद

31 MAR 2024

अपज दिनांक _____ को मुख किला
धनराशि 25000/- कुल धनराशि 50000/-
श्री Moradabad Development Authority,
को जीषागर मुरादाबाद से दिनांक Moradabad

मुख्य सेक्रेटरीया
जीषागर मुरादाबाद

31 MAR 2024

RECEIVED





उत्तर प्रदेश UTTAR PRADESH

H 791452



M B D भूमि का प्रकार
गाटा सं०
क्षेत्रफल
ग्राम/मोहल्ला
परगना
तहसील
जिल्ला

विक्रय - विलेख

-	क्षि
-	676
-	0.6436 (Rounded off 0.6440) हे०
-	मंगपुरा
-	मुरादाबाद।
-	मुरादाबाद।
-	मुरादाबाद।

[Handwritten signature]
[Circular stamp]

[Handwritten signature]
समस्युक्त प्रमाणपत्र
मुरादाबाद विकास प्राधिकरण
मुरादाबाद

31 MAR 2024

अधिसूचना दिनांक 31 मार्च 2024 को एक विना
घनराशि 2500/- कुल घनराशि 40250/-
की **Moradabad Development Authority**
को कौशागर मृतदावा से वि**Moradabad**

मुख्य अधिकारी
कौशागर मृतदावा

31 MAR 2024





उत्तर प्रदेश UTTAR PRADESH

H 791453

H 791453



31 MAR 2024

विक्रय-विलेख

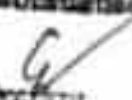
भूमि का प्रकार	विक्रय-विलेख
गाटा सं०	-
क्षेत्रफल	-
ग्राम/मोहल्ला	-
परगना	-
तहसील	-
जमपाद	-
	कृषि
	678
	0.6435 (Rounded off 0.6440) हे०
	मंगूपुरा
	मुरादाबाद।
	मुरादाबाद।
	मुरादाबाद।



सम्यन्त प्रभारी
मुरादाबाद विकास प्राधिकरण
मुरादाबाद

31 MAR 2024

अ-अ दिनांक _____ जो एक विना
घनराशि 2500/- बूल घनराशि 4012510/-
की _____ Moradabad Development Authority,
को कौषागार भुसदागाड से विभाजित


मुख्य सचिव
कौषागार भुसदागाड

31 MAR 2024

हस्ताक्षर





उत्तर प्रदेश UTTAR PRADESH

791454

H 791454



31 MAR 2024

विक्रय-विलेख

भूमि का प्रकार	-	कृषि
गाटा नं०	-	676
क्षेत्रफल	-	0.6435 (Rounded off 0.6440) हे०
ग्राम/मोहल्ला	-	भंगपुरा
परगना	-	मुसादाबाद।
तहसील	-	मुसादाबाद।
जनापद	-	मुसादाबाद।

[Handwritten signature]



[Handwritten signature]
 सहायक प्रभारी
 मुसादाबाद विकास प्राधिकरण
 मुसादाबाद

31 MAR 2024

अर्थी अ-...
अनुरागि 25000/- मूल अंशकति 40350/-
श्री **Mocadabad Development Authority.**
को कोषागार मुद्रापाट से शिवा **Mocadabad**



मुख्य लेखाधिकारी
कोषागार मुद्रापाट

31 MAR 2024

RECEIVED





उत्तर प्रदेश UTTAR PRADESH

H 791455

H 791455



31 MAR 2024

विक्रय-विलेख

भूमि का प्रकार	-	कृषि
गाटा सं०	-	678
क्षेत्रफल	-	0.6435 (Rounded off 0.6440) हे०
ग्राम/मोहल्ला	-	नंगपुरा
सरगना	-	मुरादाबाद।
तहसील	-	मुरादाबाद।
जमपाद	-	मुरादाबाद।

[Handwritten signature]



[Handwritten signature]
 सहायक प्रभारी
 मुरादाबाद विकास प्राधिकरण,
 मुरादाबाद

31 MAR 2024

धनराशि 2600/- का प्रत्येक 4000/-
Mordabad Development Authority,
श्री Mordabad
को कोषागार मुरादाबाद से विक्रय किया।

मुख्य रेजिस्ट्रार
कोषागार मुरादाबाद

31 MAR 2024

2262574



भारतीय गैर न्यायिक INDIA NON JUDICIAL

रु.
25000

पच्चीस हजार रुपये

Rs.
25000

TWENTY FIVE THOUSAND RUPEES

भारत
INDIA

उत्तर प्रदेश UTTAR PRADESH

H 791456

उत्तर प्रदेश सरकार

M
B
D.



31 MAR 2024

भूमि का प्रकार
गाटा ४८०
क्षेत्रफल
ग्राम/सीहल्ला
परगना
तहसील
जनापद

विक्रय-विलेख

- कृषि
- ६७०
- ०.६४३५ (Rounded off 0.6440) हेठ
- मंगपुरा
- मुसदाबाद।
- मुसदाबाद।
- मुसदाबाद।

[Handwritten signature]



[Signature]
सम्पत्ति प्रभारी
मुसदाबाद विकास प्राधिकरण
मुसदाबाद

31 MAR 2024

धनराशि 21000/- को कोषागार मुरादाबाद से विक्रय किया गया।
कोषागार मुरादाबाद

मुख्य अधिकारी
कोषागार मुरादाबाद

31 MAR 2024





उत्तर प्रदेश UTTAR PRADESH

H 791457

H 791457



31 MAR 2024

विवरण-विलेख

भूमि का प्रकार
गाटा सं०
क्षेत्रफल
ग्राम/मोहल्ला
परगना
तहसील
जनपद

- कृषि
- 678
- 0.6435 (Rounded off 0.6440) हे०
- मंगपुरा
- मुत्तदाबाद।
- मुरादाबाद।
- मुरादाबाद।

[Handwritten signature]



[Handwritten signature]
सम्पत्ति प्रभारी
मुरादाबाद विकास प्राधिकरण
मुरादाबाद

31 MAR 2024

प्रा. एन. वि. वि.
घनराशि 25000/- कुल घनराशि 50000/-
श्री. **Morwadad Development Authority**
को कोषागार मुसादाबाद से विक्रय **Morwadad**



मुख्य अधिकारी
कोषागार मुसादाबाद
31 MAR 2024

STAMP





उत्तर प्रदेश UTTAR PRADESH

H 751458

H 791458



31 MAR 2024

विक्रय - विलेख

भूमि का प्रकार	-	कुपि
गाटा सं०	-	676
क्षेत्रफल	-	0.6435 (Rounded off 0.6440) हे०
ग्राम/मोहल्ला	-	मंगपुरा
परगना	-	मुरादाबाद।
तहसील	-	मुरादाबाद।
जिल्हा	-	मुरादाबाद।

[Handwritten signature]



[Handwritten signature]
 सहायक सचिव
 जलसंधारण विभाग
 मुंबई

31 MAR 2024

दिनांक _____ को एक पत्र
मानसि 1/2024 को 1/2024
श्री Muzammad Development Authority,
को कोषागार मुसादाबाद से विषय Muzammad



मुख्य सेक्रेटरी
कोषागार मुसादाबाद
31 MAR 2024


मुसादाबाद





उत्तर प्रदेश UTTAR PRADESH

H 791459 H 791459



31 MAR 2024

भूमि का प्रकार
गाटा सं०
क्षेत्रफल
ग्राम/मोहल्ला
परगना
तहसील
जगपद

पिकय-विलेख

कृषि
076
0.6435 (Rounded off 0.6440) हे०
मंगपुरा
मुतादाबाद।
मुतादाबाद।
मुतादाबाद।

सम्पूर्ण प्रभारी
मुतादाबाद विकास प्राधिकरण
मुतादाबाद

31 MAR 2024

दिनांक _____ को एक भूख

पत्रादि 25000/- कुल पत्रादि 40000/-

श्री _____ Moradabad Development Authority,
को कोषागार मुरादाबाद से विक्रय किया। Moradabad



मुख्य सेक्रेटरी
कोषागार मुरादाबाद
31 MAR 2024

25000/-





उत्तर प्रदेश UTTAR PRADESH

H 791450

H 791460



31 MAR 2024

विक्रय-विलेख

भूमि का प्रकार	-	कृषि
गाटा सं०	-	876
क्षेत्रफल	-	0.6435 (Rounded off 0.6440) ६०
ग्राम/मोहल्ला	-	मंगपुरा
परगना	-	मुसदाबाद।
तहसील	-	मुसदाबाद।
जनपद	-	मुसदाबाद।

Handwritten signature



Handwritten signature
 सहायक प्रभारी
 मुसदाबाद विभाग प्राधिकरण
 मुसदाबाद

31 MAR 2024 को एक फिल
धनराशि 25000/- कुल धनराशि 46250/-
श्री Moradabad Development Authority,
को शोषागार मुरादाबाद से वि. Moradabad



मुख्य प्रकीर्षिका
शोषागार मुरादाबाद

31 MAR 2024

उत्तराखण्ड





उत्तर प्रदेश UTTAR PRADESH

H 791461

H 791461



विक्रय-विलेख

भूमि का प्रकार
गांवा सं०
क्षेत्रफल
ग्राम/मौजिल्ला
परगना
तहसील
जन्मपद

- कुमि
- 676
- 0.6435 (Rounded off 0.6440) हे०
- मंगपुरा
- मुसदाबाद।
- मुसदाबाद।
- मुसदाबाद।

31 MAR 2024

(Handwritten signature)



(Handwritten signature)
सम्यक् प्रभारी
मुसदाबाद विकास प्राधिकरण
मुसदाबाद

31 MAR 2024

धनराशि 2000/-
को शौचागार मुरादाबाद से विक्रय किया
Mofadabad Development Authority
Mofadabad



मुख्य सचिव
कोषागार मुरादाबाद

31 MAR 2024

17/03/2024





उत्तर प्रदेश UTTAR PRADESH

H 781452 H 791462



31 MAR 2024

विक्रय-विलेख

भूमि का प्रकार	-	कृषि
गाटा संघ	-	676
क्षेत्रफल	-	0.6435 (Rounded off 0.6440) हे०
ग्राम/मोहल्ला	-	मंगपुरा
परगना	-	मुसदाबाद।
तहसील	-	मुसदाबाद।
जनपद	-	मुसदाबाद।

सहायक प्रभारी
 विकास प्रशासन
 मुसदाबाद

31 MAR 2024

अनु. दिनांक _____ को एक किता
धनराशि 25000/- कुल धनराशि 401570/-

श्री _____ **Moradabad Development Authority**
को कोषागार मुरादाबाद से विक्रय किया। **Moradabad**

मुख्य सेफ्टिया
कोषागार मुरादाबाद

31 MAR 2024

SECRET H





उत्तर प्रदेश UTTAR PRADESH

H 791463

H 791463



31 MAR 2024

विक्रय-विलेख

भूमि का प्रकार	-	कृषि
गाटा सं०	-	676
क्षेत्रफल	-	0.6435 (Rounded off 0.6440) 80
ग्राम/मोहल्ला	-	संगपुरा
परगना	-	मुरादाबाद।
तहसील	-	मुरादाबाद।
जलपद	-	मुरादाबाद।

[Handwritten signature]



[Handwritten signature]
 सहायक प्रभारी
 मुरादाबाद जिल्लाम प्रशासक
 मुरादाबाद

31 MAR 2024

दिनांक _____ को एक किता
घनराशि 25000/- कुल घनराशि 503510/-
की _____ Moradabad Development Authority,
खदे कोषागार मुरादाबाद से विक्रय किया। Moradabad

मुख्य सचिव
कोषागार मुरादाबाद

31 MAR 2024

CONFIDENTIAL





उत्तर प्रदेश UTTAR PRADESH

H 791454 H 791464



31 MAR 2024

विक्रय-विलेख

भूमि का प्रकार	-	कृषि
गाटा सं०	-	676
क्षेत्रफल	-	0.6435 (Rounded off 0.6440) हे०
ग्राम/मोहल्ला	-	मंगपुरा
परगना	-	मुरादाबाद।
तहसील	-	मुरादाबाद।
जगपद	-	मुरादाबाद।

[Handwritten signature]

[Handwritten signature]
 सहायक प्रभारी
 मुरादाबाद विकास प्राधिकरण
 मुरादाबाद

31 MAR 2024

दिनांक _____ को एक किता
धनराशि 25000 कुल धनराशि 40351/-
श्री Moradabad Development Authority
को कोषागार मुरादाबाद से विक्रय Moradabad



मुख्य सचिव
कोषागार मुरादाबाद

31 MAR 2024

RECEIVED



भारतीय गैर न्यायिक INDIA NON JUDICIAL

रु.

25000

पच्चीस हजार रुपये

भारत

25000

Rs.

25000

TWENTY FIVE THOUSAND RUPEES

INDIA

उत्तर प्रदेश UTTAR PRADESH

H 791465

H 791465



31 MAR 2024

विकास-विलेख

भूमि का प्रकार
गाटा सं
क्षेत्रफल
ग्राम/मोहल्ला
परगना
तहसील
जनापद

- कृषि
- 678
- 0.6435 (Rounded off 0.6440) हेठ
- मंगपुरा
- मुरादाबाद।
- मुरादाबाद।
- मुरादाबाद।

(Handwritten signature)



(Handwritten signature)
सम्पत्ति प्रधारी
मुरादाबाद विकास प्राधिकरण
मुरादाबाद

31 MAR 2024

जन्म दिनांक _____ जग (एक) जिला
धनराशि 2000/- कुल धनराशि 4000/-
श्री _____ Moradabad Development Authority
को शौभाग्य मुरदाबाद से विक्रय किया Moradabad



मुख्य सेक्रेटरी
शौभाग्य मुरदाबाद

31 MAR 2024

31 MAR 2024





उत्तर प्रदेश UTTAR PRADESH

H 791466

H 791466



31 MAR 2024

विक्रय-विलेख

भूमि का प्रकार	-	कृषि
गाटा सं०	-	676
क्षेत्रफल	-	0.6435 (Rounded off 0.6440) हे०
ग्राम/मोहल्ला	-	मगपुरा
परगना	-	पुरादाबाद।
तहसील	-	पुरादाबाद।
जानपद	-	पुरादाबाद।

[Handwritten signature]



[Handwritten signature]
 सहायक प्रभारी
 पुरादाबाद विकास प्राधिकरण
 पुरादाबाद

31 MAR 2024

राज्य दिनांक _____ को एक किता
धनराशि 25000/- कुल धनराशि 402500/-
श्री _____ **Moradabad Development Authority,**
को कोषागार मुसदागाह से विक्रय किता **Moradabad**

मुख्य सेक्रेटरी
कोषागार मुसदागाह

31 MAR 2024


संज्ञक संख्या





उत्तर प्रदेश UTTAR PRADESH

H 791467 H 791467



भूमि का प्रकार
गाटा सं०
खेजफल
ग्राम/मोहल्ला
परगना
तहसील
ज़िल्ला

विक्रय-विलेख

- कृषि
- 676
- 0.6435 (Rounded off 0.6440) हे०
- मंगपुरा
- मुरादाबाद।
- मुरादाबाद।
- मुरादाबाद।

[Handwritten signature]



[Handwritten signature]
सम्पत्ति प्रभाषी
मुरादाबाद विकास प्राधिकरण
मुरादाबाद

31 MAR 2024

जन्म दिनांक _____ को एक निम्न
धनराशि 25000/- रु. शर्तों पर 4/2/10/-
श्री _____ **Moradabad Development Authority**
को कोषागार भुरादाबाद से विक्रय कि **Moradabad**



मुख्य सचिव
कोषागार भुरादाबाद

31 MAR 2024

TEAR AT H





उत्तर प्रदेश UTTAR PRADESH

H 791468

H 791468



31 MAR 2024

भूमि का प्रकार
गाटा सं०
क्षेत्रफल
ग्राम/मोहल्ला
परगना
तहसील
जनाबद

विक्रय-विलेख

- कृषि
- 676
- 0.6435 (Rounded off 0.6440) हे०
- मंगपुरा
- मुरादाबाद।
- मुरादाबाद।
- मुरादाबाद।



सम्पत्ति प्रभारी
मुरादाबाद विकास प्राधिकरण
मुरादाबाद

31 MAR 2024



संख्या: 250001-
धनराशि: 250001-
की कोषागार मुरादाबाद से विक्रय किया गया।
Moradabad Development Authority
Moradabad

मुख्य सचिव
कोषागार मुरादाबाद

31 MAR 2024

मुरादाबाद





उत्तर प्रदेश UTTAR PRADESH

H 791469

H 791469



31 MAR 2024

विक्रय-विलेख

भूमि का प्रकार	-	कृषि
गाटा सं०	-	678
क्षेत्रफल	-	0.6435 (Rounded off 0.6440) हे०
ग्राम/मोहल्ला	-	मंगपुरा
परगना	-	सुरादाबाद।
तहसील	-	सुरादाबाद।
जनपद	-	सुरादाबाद।

[Handwritten signature]



समस्या प्रभारी
सुरादाबाद विकास प्राधिकरण
सुरादाबाद

31 MAR 2024

जन्म दिनांक _____ का एक पिता
धनराशि 2000/- का धारक 542501
की Moradabad
को कोषागार Moradabad से विज्ञापित किया।



मुख्य सचिव
कोषागार मुरादाबाद

31 MAR 2024

कॉपी 1/1





उत्तर प्रदेश UTTAR PRADESH

H 791470

H 791470



31 MAR 2024

विक्रय-विलेख

भूमि का प्रकार	-	कृषि
गाटा सं०	-	678
खेतीफल	-	0.6435 (Rounded off 0.6440) हे०
ग्राम/भोंदवला	-	गंगपुरा
परगना	-	मुत्तदाबाद।
तहसील	-	मुत्तदाबाद।
जन्मपद	-	मुत्तदाबाद।



सम्यक्ति प्रभारी
मुत्तदाबाद विकास प्राधिकरण
मुत्तदाबाद

OPEN



31 MAR 2024 का एक विज्ञापन
धनराशि 2000/- का धनराशि 40350/-
श्री Moradabad Development Authority
को जीवागार मुरादाबाद से विक्रय किया जा रहा है।
Moradabad

मुख्य अधिकारी
जीवागार मुरादाबाद

31 MAR 2024

OPEN





उत्तर प्रदेश UTTAR-PRADESH

H 791471 H 791471



31 MAR 2024

विक्रय-विलेख

भूमि का प्रकार	-	कृषि
गाटा सं०	-	678
क्षेत्रफल	-	0.6435 (Rounded off 0.6440) हे०
ग्राम/मोहल्ला	-	बंगपुरा
परगना	-	मुरादाबाद।
तहसील	-	मुरादाबाद।
जनपद	-	मुरादाबाद।

[Handwritten signature]



[Handwritten signature]
 सम्पत्ति प्रभारी
 मुरादाबाद विकास प्राधिकरण
 मुरादाबाद

31 MAR 2024



अज दिनांक _____ यो एज कित्त
धनराशि 25000/- रुज धनराशि 402510/-
दी _____ Moladabad Development Authority,
को कोषागार मुरादाबाद से विक्रय Moladabad

मुख्य रीकडिया
कोषागार मुरादाबाद

31 MAR 2024

753185 H



भारतीय गैर न्यायिक INDIA NON JUDICIAL

भारत

भारत

रु.
25000

पच्चीस हजार रुपये

Rs.
25000

TWENTY-FIVE THOUSAND RUPEES

INDIA

उत्तर प्रदेश UTTAR PRADESH

H 791472

H 791472



मुरादाबाद-14001

31 MAR 2024

विक्रय-विलेख

भूमि का प्रकार	-	कृषि
गाटा सं०	-	676
क्षेत्रफल	-	0.6435 (Rounded off 0.6440) हे०
ग्राम/मोहल्ला	-	मंगपुरा
परगना	-	मुरादाबाद।
तहसील	-	मुरादाबाद।
जगपद	-	मुरादाबाद।

Handwritten signature/initials



सम्यक्त प्रभारी
मुरादाबाद विकास प्राधिकरण
मुरादाबाद

31 MAR 2024

अज दिनांक _____ को एक बिता
धनराशि 25000/- कुल धनराशि 4025510/-
श्री _____ **Moradabad Development Authority,**
को खोवागार भुरादाबाद से विकल्प **Moradabad**

मुख्य रोकड़िया
खोवागार भुरादाबाद
31 MAR 2024



31 MAR 2024





उत्तर प्रदेश UTTAR PRADESH

H 791473 H 791473



31 MAR 2024

विक्रय-विलेख

भूमि का प्रकार	-	कृषि
गाटा सं०	-	676
संज्ञफल	-	0.6435 (Rounded off 0.6440) हे०
ग्राम/मोहल्ला	-	गंगूपुरा
परगना	-	मुरादाबाद।
तहसील	-	मुरादाबाद।
जमपद	-	मुरादाबाद।



सम्यक् प्रभाषी
मुरादाबाद विस्वाम धर्मधरार
मुरादाबाद

31 MAR 2024

अज दिनांक _____ को एक किता
धनराशि 25000/- कुल धनराशि 40360/-
श्री _____ **Moradabad Development Authority**
को कोषागार मुरादवाड से निकाला गया।
Moradabad

मुख्य सेक्रेटरी
कोषागार मुरादवाड

31 MAR 2024

EXHIBIT





उत्तर प्रदेश UTTAR PRADESH

H 791474

H 791474



M
E
सूची का प्रकार
गादा सं०
क्षेत्रफल
ग्राम/मोहल्ला
परगना
तहसील
जनपद

विक्रय-विलेख

- कृषि
- 876
- 0.6435 (Rounded off 0.6440) हे०
- मंगपुरा
- मुसदाबाद।
- मुसदाबाद।
- मुसदाबाद।

31 MAR 2024

समिति प्रभारी
मुसदाबाद विकास प्राधिकरण
मुसदाबाद

31 MAR 2024

31 MAR 2024

अज दिनांक _____ का एक बिंदी
धनराशि ₹ 5000 कुल धनराशि ₹ 403510
श्री _____ Moradabad Development Authority,
को कोषागार मुरादाबाद से विक्रय किया। Moradabad

मुख्य लेखिका
कोषागार मुरादाबाद

31 MAR 2024

31 MAR 2024





उत्तर प्रदेश UTTAR PRADESH

H 781475 H 791475



विक्रय-विवरण

भूमि का प्रकार	-	कृषि
गाटा सं०	-	676
क्षेत्रफल	-	0.6435 (Rounded off 0.6440) हे०
ग्राम/मोहल्ला	-	भगपुरा
परगना	-	मुरादाबाद।
सहसील	-	मुरादाबाद।
जनपद	-	मुरादाबाद।

[Handwritten signature]



[Handwritten signature]
 मुख्य कार्यालय
 मुरादाबाद विकास प्राधिकरण
 मुरादाबाद

31 MAR 2024



दिनांक _____ को एक बिना
घनराशि 1000/- का घनराशि 40370/-
श्री _____ **Miradabad Development Authority**
को बीभाग मुरादाबाद से विक्रय किया **Miradabad**

मुद्रा संकेतिका
बीभाग मुरादाबाद

31 MAR 2024

254757H



भारतीय गैर न्यायिक INDIA NON JUDICIAL

₹.
25000

पच्चीस हजार रुपये

भारत

Rs.
25000

TWENTY-FIVE THOUSAND RUPEES

INDIA

उत्तर प्रदेश UTTAR PRADESH

H 791476

H 791476

उत्तर प्रदेश अधिनियम	
M	M
B	B
D	D
पुस्तक अधिनियम	
पुस्तक अधिनियम - 1950	
कोटा नंबर - 1400	

31 MAR 2024

विक्रय-विलेख

भूमि का प्रकार
गुटा सं०
क्षेत्रफल
ग्राम/मोहल्ला
परगना
तहसील
जनपद

- वृत्ति
- 676
- 0.6435 (Rounded off 0.6440) हे०
- मंगपुरा
- मुरादाबाद।
- मुरादाबाद।
- मुरादाबाद।

[Handwritten Signature]



[Handwritten Signature]
सम्पत्ति प्रभारी
मुरादाबाद विकास प्राधिकरण
मुरादाबाद

31 MAR 2024

अन्तः रिजर्व को एक किता

धनराशि 25000/- कुल धनराशि 562570/-

श्री Moradabad Development Authority
को कोषागार मुरादाबाद से विक्रय Moradabad



मुख्य अधिकारी
कोषागार मुरादाबाद
31 MAR 2024

31 MAR 2024



भारतीय गैर न्यायिक INDIA NON JUDICIAL

भारत

रु.
25000

पच्चीस हजार रुपये

Rs.
25000

TWENTY FIVE THOUSAND RUPEES

INDIA

उत्तर प्रदेश UTTAR PRADESH

11 791477

H 791477

उत्तर प्रदेश



विक्रम-विलेख

भूमि का प्रकार
गाटा सं०
क्षेत्रफल
ग्राम/मोहल्ला
परगना
तहसील
जमपद

कृपि
676
0.6435 (Rounded off 0.6440) हे०
मंगपुरा
मुरादाबाद।
मुरादाबाद।
मुरादाबाद।

[Handwritten signature]



[Signature]
सम्पत्ति प्रभारी
मुरादाबाद विकास प्राधिकरण
मुरादाबाद

31 MAR 2024

जन्म दिनांक _____ को एक किरा
धनराशि 25000/- को धनराशि 4025/01
की _____ Moradabad Development Authority,
की कोषागार मुगुदाबाद से विज्ञापित किया।
Moradabad

मुख्य रेखांकित
कोषागार मुगुदाबाद

31 MAR 2024



5717177





उत्तर प्रदेश UTTAR PRADESH

H 791478

H 791478



विक्रय-विलेख

भूमि का प्रकार
गाटा सं०
क्षेत्रफल
ग्राम/शहर/ब्ला
परगना
तहसील
जिल्ला

- कृषि
- 676
- 0.6435 (Rounded off 0.6440) हे०
- मंगपुरा
- मुरादाबाद।
- मुरादाबाद।
- मुरादाबाद।

31 MAR 2024

[Handwritten signature]



[Handwritten signature]
समयासि प्रधारी
मुरादाबाद विकास प्राधिकरण
मुरादाबाद

31 MAR 2024



आज दिनांक 31 MAR 2024 को एक किलो
घनराशि 15000 किलो घनराशि 40000 —
श्री Moradabad Development Authority,
को कोषागार Moradabad
से विक्रय किया।

मुख्य रोकटिका
कोषागार Moradabad

31 MAR 2024

956785





उत्तर प्रदेश UTTAR PRADESH

H 791479

H 791479



31 MAR 2024

विक्रय-विलेख

भूमि का प्रकार	-	प्लॉट
गाटा सं०	-	878
क्षेत्रफल	-	0.6435 (Rounded off 0.6440) हे०
ग्राम/मोहल्ला	-	मंगपुरा
परगना	-	मुरादाबाद।
तहसील	-	मुरादाबाद।
जनपद	-	मुरादाबाद।

(Handwritten signature)

सम्मति प्रप्तानी
 मुरादाबाद विकास प्राधिकरण
 मुरादाबाद

31 MAR 2024

कृपया दिनांक _____ को एक चिठ्ठा
धनराशि 25000/- कल धनराशि 40000/-
की Moradabad Development Authority
को जीवागार मुरदाबाद से विक्रय Moradabad



मुख्य सेक्रेटरी
जीवागार मुरदाबाद
31 MAR 2024

31 MAR 2024





उत्तर प्रदेश UTTAR PRADESH

H 791480

H 791480



भूमि का प्रकार
ग्रैंड सं०
सिंचकाल
ग्राम/मोहल्ला
परिगना
तहसील
जलपद

विषय-विलेख

- कृषि
- 678
- 0.6435 (Rounded off 0.6440) हे०
- मंगपुरा
- मुरादाबाद।
- मुरादाबाद।
- मुरादाबाद।



सहायक प्रभारी
मुरादाबाद विभागाध्यक्ष
मुरादाबाद

31 MAR 2024

पञ्ज दिनांक _____ को एका कित्ता
घनराशि 25000 कुल घनराशि 403514-
की _____ **Moradabad Development Authority,**
जो कोषागार मुसदाबाद से विक्रय **Moradabad**

मुख्य सेक्रेटरी
कोषागार मुसदाबाद
31 MAR 2024

2024/03/31



भारतीय नैऋत्यायिक INDIA NON JUDICIAL



रु.
25000

पच्चीस हजार रुपये

Rs.
25000

TWENTY FIVE THOUSAND RUPEES

INDIA

उत्तर प्रदेश UTTAR PRADESH

H 791451

H 791481



31 MAR 2024

विक्रय-विलेख

भूमि का प्रकार
गांव सं०
खेजफल
घाम/मोहल्ला
परगना
तहसील
जनपद

- कृषि
- 676
- 0.6435 (Rounded off 0.6440) हे०
- मंगूपुरा
- मुरादाबाद।
- मुरादाबाद।
- मुरादाबाद।

[Handwritten signature]



[Official signature]

समयांत प्रभासी
मुरादाबाद विकास प्राधिकरण
मुरादाबाद

31 MAR 2024

संज दिनांक _____ को एक किता
नमराशि 2500/- कुल धनराशि 4000/-
की _____ **Moradabad Development Authority,**
को कोषागार मुरादाबाद से विक्रय किया। **Moradabad**

मुख्य सेक्रेटरी
कोषागार मुरादाबाद

31 MAR 2024

संकेत






उत्तर प्रदेश UTTAR PRADESH

H 791482

H 791482



31 MAR 2024

M B
 भूमि का प्रकार
 गाटा सं०
 क्षेत्रफल
 ग्राम/मोहल्ला
 परगना
 तहसील
 जनपद

विक्रय-विलेख

-	कृषि
-	676
-	0.6435 (Rounded off 0.6440) हे०
-	मंगपुरा
-	मुरादाबाद।
-	मुरादाबाद।
-	मुरादाबाद।



समाप्ति प्रभारी
 मुरादाबाद विकास प्राधिकरण,
 मुरादाबाद

31 MAR 2024

अंक दिनांक _____ को एक किता

धनराशि 25000/- कुल धनराशि 403510/-

श्री _____ Moradabad Development Authority

को कोषागार मुरादाबाद से विक्रय Moradabad

मुख्य सेक्रेटरी
कोषागार मुरादाबाद

31 MAR 2024



55875 H



भारतीय गैर न्यायिक INDIA NON JUDICIAL

रु.

25000

पच्चीस हजार रुपये

भारत

INDIA

Rs.

25000

TWENTY FIVE THOUSAND RUPEES

उत्तर प्रदेश UTTAR PRADESH

H 791483

H 791483



31 MAR 2024

विक्रय-विलेख

M.B.D. भूमि का प्रकार -
 गाटा सं० -
 क्षेत्रफल -
 चाम/मोहल्ला -
 परगना -
 तहसील -
 जगपद -

कृषि -
 676 -
 0.6435 (Rounded off 0.6440) हे० -
 मंगपुरा -
 मुद्रादाबाद। -
 मुद्रादाबाद। -
 मुद्रादाबाद। -




सम्यंति प्रभारी
 मुद्रादाबाद विकास प्राधिकरण
 मुद्रादाबाद

31 MAR 2024

अध्या. दिनांक: _____ को एक किता
धनराशि: 25000/- मूल धनराशि: 50000/-
श्री _____
Moradabad Development Authority,
को बांधागार मुरादाबाद से विद्यमान Moradabad



मुख्य से 
बांधागार मुरादाबाद
31 MAR 2024

DRIFT IN





उत्तर प्रदेश UTTAR PRADESH

H 791484

H 791484



31 MAR 2024

M
 भूमि का प्रकार
 जिंटा सं
 क्षेत्रफल
 ग्राम/मोहल्ला
 परगना
 तहसील
 जन्पद

विक्रय-विलेख

- कृषि
 - 576
 - 0.6435 (Rounded off 0.6440) हेठ
 - मंगपुरा
 - मुतादाबाद।
 - मुतादाबाद।
 - मुतादाबाद।

सम्मति प्रभारी
 मुतादाबाद विकास प्राधिकरण
 मुतादाबाद

31 MAR 2024

अंश दिनांक _____ जो एक किता
धनराशि 25000/- कुल धनराशि 4035701/-
श्री _____ Moradabad Development Authority
श्री कोषागार मुरादाबाद से विक्रय Moradabad

मुख्य अधिकारी
कोषागार मुरादाबाद
31 MAR 2024



अंश दिनांक





उत्तर प्रदेश UTTAR PRADESH

H 791485 H 791485



31 MAR 2024

भूमि का प्रकार
गाटा सं०
क्षेत्रफल
ग्राम/मोहल्ला
परगना
सहरील
जनपद

विक्रय-विलेख

- रु०
- ६७६
- ०.६४३३ (Rounded off 0.६४४०) ६०
- मंगुपुत
- मुरादाबाद।
- मुरादाबाद।
- मुरादाबाद।



मुरादाबाद विकास प्राधिकरण
मुरादाबाद

31 MAR 2024



पत्र दिनांक _____ को एक भवन
धनराशि 25000/- रु. धनराशि 40000/-

श्री _____
Muzrabad Development Authority
को कोषागार मुरादाबाद से विभाग Muzrabad

मुख्य सेक्रेटरी
कोषागार मुरादाबाद
31 MAR 2024

RECEIVED





उत्तर प्रदेश UTTAR PRADESH

H 791486

H 791486



31 MAR 2024

भूमि का प्रकार
गाटा सं०
क्षेत्रफल
ग्राम / मोहल्ला
परगना
तहसील
जन्मपद

विक्रय-विलेख

- कृषि
- 676
- 0.6435 (Rounded off 0.6440) हे०
- मंगपुरा
- मुरादाबाद।
- मुरादाबाद।
- मुरादाबाद।

[Handwritten signature]



[Signature]
सहायि प्रभारी
मुरादाबाद विकास प्रधिकरण
मुरादाबाद

00025

31 MAR 2024

को एक किता
नगरपालिका 10009 4025109
को कोषागार मुरादाबाद से दिव्य किता
Moradabad Development Authority
Moradabad



मुख्य सेक्रेटरी
कोषागार मुरादाबाद
31 MAR 2024

557*57 H



भारतीय नैर न्यायिक INDIA NON JUDICIAL

रु.
25000

पच्चीस हजार रुपये

Rs.
25000

TWENTY FIVE THOUSAND RUPEES

INDIA

उत्तर प्रदेश UTTAR PRADESH

H 791487

कार्यालय मुख्य कार्यालय
मुसदाबाद

M B D

मुख्य कार्यालय
मुसदाबाद-62200

कलकत्ता-14177

31 MAR 2024

विक्रय-विलेख

श्रेणी का प्रकार
गांवा रक
क्षेत्रफल
धाम/गोहस्ता
परमना
सहसील
जनापद

- कृषि
- 676
- 0.6435 (Rounded off 0.6440) हेठ
- मंगपुरा
- मुसदाबाद।
- मुसदाबाद।
- मुसदाबाद।





सम्पत्ति प्रभारी
मुसदाबाद विकास प्राधिकरण
मुसदाबाद

31 MAR 2024

अथ दिनांक _____ को एक किता
धनराशि 2,5000/- मूल धनराशि 4,13,570/-
को Associated Development Authority
को कोषागार मुरादाबाद में मुरादाबाद

मुख्य अधिकारी
कोषागार मुरादाबाद
31 MAR 2024



भारतीय गैर न्यायिक INDIA NON JUDICIAL

रु.
25000

पच्चीस हजार रुपये

Rs.
25000

TWENTY FIVE THOUSAND RUPEES

भारत
INDIA

उत्तर प्रदेश UTTAR PRADESH

H 791488

H 791488



31 MAR 2024

सूचिका प्रकार
शब्द २३०
क्षेत्रकल
ग्राम/भोहला
परगना
तहसील
जगपद

विक्रय - विलेख

-	कृषि
-	६७६
-	०.६४३५ (Rounded off 0.6440) हे०
-	संगपुरा
-	मुसादाबाद ।
-	मुसादाबाद ।
-	मुसादाबाद ।



उत्तर प्रदेश
मुसादाबाद विकास प्रशासन
जगपद

31 MAR 2024

अन्व दिनांक _____ का एक विना
घनराशि 2000/- बाल घनराशि 5000/-
श्री **Moradabad Development Authority**
को कोषागार मुरादाबाद से दिल्ली Moradabad

मुख्य लेखाधिकारी
कोषागार मुरादाबाद
31 MAR 2024



भारतीय गैर न्यायिक INDIA NON JUDICIAL



₹. 25000
पच्चीस हजार रुपये

Rs. 25000
TWENTY FIVE THOUSAND RUPEES

भारत

INDIA

उत्तर प्रदेश UTTAR PRADESH

H 791489

H 791489



31 MAR 2024

विक्रय-विलेख

भूमि का प्रकार
गाटा सं०
क्षेत्रफल
ग्राम/मोहल्ला
परगना
तहसील
जनाबद

- कृषि
- 676
- 0.6435 (Rounded off 0.6440) हे०
- मंगपुरा
- मुरादाबाद।
- मुरादाबाद।
- मुरादाबाद।

[Handwritten signature]



सम्यक् प्रभारी
मुरादाबाद विकास प्राधिकरण
मुरादाबाद

31 MAR 2024

अध्याय दिनांक _____ को एक किता
धनराशि 2000/- कुल धनराशि 40000/-
श्री Moradabad Development Authority
को बीबागार मुरादाबाद से वि. Moradabad

मुख्य सचिव
बीबागार मुरादाबाद

31 MAR 2024

8547 87 8





उत्तर प्रदेश UTTAR PRADESH

H 791490

H 791490



31 MAR 2024

विक्रय-विलेख

M भूमि का प्रकार
D गाटा २६०
खेजकल
ग्राम/मोहल्ला
परगना
तहसील
जनपद

एफि
६७६
०.६४३५ (Rounded off ०.६४४०) हेठ
मंगपुरा
मुरादाबाद।
मुरादाबाद।
मुरादाबाद।

(Signature)
सम्पत्ति प्रभावी
मुरादाबाद विकास प्राधिकरण
मुरादाबाद



31 MAR 2024



दिनांक _____ को एक किला
धनराशि 25000/- कुल धनराशि 403510/-
को Moradabad Development Authority
को कोषागार मुरादाबाद से विग्रह किया।
Moradabad

मुख्य सचिव
कोषागार मुरादाबाद

31 MAR 2024

मार्गदर्शक






उत्तर प्रदेश UTTAR PRADESH

H 791491

H 791491



31 May 2024

विक्रय-विलेख

सूक्ति का प्रकार
गाटा सं०
क्षेत्रफल
ग्राम / मोहल्ला
परगना
तहसील
जनपद

— कृषि
— 676
— 0.8435 (Rounded off 0.6440) हे०
— मंगपुरा
— मुरादाबाद।
— मुरादाबाद।
— मुरादाबाद।

(Handwritten signature)



(Official stamp)
सामूहिक प्रभारी
मुद्रादाबाद विकास प्राधिकरण
मुद्रादाबाद

31 MAR 2024

दिनांक _____ को एक विना
धनराशि 2000/- रु. को ~~_____~~
को **Moradabad Development Authority**
को कोषागार मुरादाबाद से दिनांक ~~_____~~ Moradabad

मुख्य सचिव
कोषागार मुरादाबाद

31 MAR 2024





उत्तर प्रदेश UTTAR PRADESH

H 781482 H 791492



भूमिका प्रकार
गदा सं०
क्षेत्रफल
ग्राम/मोहल्ला
परचना
तहसील
जन्पद

विक्रय-विलेख

-	कुपि
-	678
-	0.6435 (Rounded off 0.6440) हे०
-	मंगपुरा
-	मुरादाबाद।
-	मुरादाबाद।
-	मुरादाबाद।

21 MAR 2024



सम्पादन प्रभाग
मुरादाबाद विकास प्रधिकारण
मुरादाबाद

31 MAR 2024



धनराशि 21000/- का एक हिस्सा
श्री Morajyoti को भुगतान किया।
श्री कोमागार मुरादाबाद के पिता का।

मुख्य सचिव
कोमागार मुरादाबाद
31 MAR 2024

31 MAR 2024



भारतीय गैर न्यायिक INDIA NON JUDICIAL

रु.
25000
पच्चीस हजार रुपये



Rs.
25000
TWENTY FIVE THOUSAND RUPEES

उत्तर प्रदेश UTTAR PRADESH

H 701433

H 791493



31 MAR 2024

विक्रय-विलेख

शुी का प्रकार	-	कृषि
गण सं०	-	670
क्षेत्र	-	0.6435 (Rounded off 0.6440) हे०
ग्राम सोहल्ला	-	मगपुरा
तहसील	-	मुरादाबाद।
जिल्ला	-	मुरादाबाद।
	-	मुरादाबाद।

मुरादाबाद, विभाजन प्रशासक
मुरादाबाद

[Handwritten signature]

100000

31 MAR 2024



मूल दिनांक _____ से का विना
धनराशि 25000/- Moradabad Development Authority
की कोषागार मुरादाबाद से विना किया।
Moradabad

मुख्य सेक्रेटरी
कोषागार मुरादाबाद
31 MAR 2024

100000



भारतीय गैर न्यायिक INDIA NON JUDICIAL

रु.
25000

पच्चीस हजार रुपये

Rs.
25000

TWENTY FIVE THOUSAND RUPEES

भारत
INDIA

उत्तर प्रदेश UTTAR PRADESH

उत्तर प्रदेश सरकार



31 MAR 2024

H 791494

H 791494

विक्रय-विलेख

भूमि का प्रकार	-	कृषि
गाटा सं०	-	676
क्षेत्रफल	-	0.6435 (Rounded off 0.6440) हे०
ग्राम/मोहल्ला	-	मंगपुरा
परगना	-	मुरादाबाद।
तहसील	-	मुरादाबाद।
जनपद	-	मुरादाबाद।



सम्पत्ति प्रभारी
मुरादाबाद जिल्ला प्रशासन
मुरादाबाद

000005

31 MAR 2024

जन्म दिनांक _____ को एक किता
धनराशि 21000 कुल धनराशि 40000/-
Mofadabad Development Authority
को कोषागार मुरादाबाद से दिनांक 31/03/2024

मुख्य सचिव
कोषागार मुरादाबाद
31 MAR 2024

000005





उत्तर प्रदेश UTTAR PRADESH

H 791495

H 791495




31 MAR 2024

विक्रय-विलेख

भूमि का प्रकार
गाटा सं०
क्षेत्रफल
ग्राम/मोहल्ला
परगना
तहसील
जन्मद

— कृषि
— 676
— 0.6435 (Rounded off 0.6440) हे०
— मंगपुरा
— मुस्तादाबाद।
— मुस्तादाबाद।
— मुस्तादाबाद।



सम्पत्ति प्रभारी
मुस्तादाबाद विकास प्राधिकरण
मुस्तादाबाद

31 MAR 2024

ज्या दिनांक _____ को एक किता
धनराशि 25000/- कुल धनराशि 40000/-
श्री Moradabad Development Authority
को कोषागार मुरादाबाद से विकसित Moradabad



मुख्य सचिव
कोषागार मुरादाबाद

31 MAR 2024

(2024) 23 11





उत्तर प्रदेश UTTAR PRADESH

H 791496

H 791496



31 MAR 2026

M B D भूमि का प्रकार
गाँव सं०
क्षेत्रफल
ग्राम/मोहल्ला
परगना
तहसील
जनपद

विक्रय-विलेख

- कृषि
- 676
- 0.6435 (Rounded off 0.6440) हे०
- मंगपुरा
- मुरादाबाद।
- मुरादाबाद।
- मुरादाबाद।

[Handwritten signature]



[Signature]
समन्त प्रभारी
मुरादाबाद विकास प्राधिकरण
मुरादाबाद

UNOFFICIAL

31 MAR 2024

अजय दिनांक _____ को पूरा किया
धनराशि 26000/- कुल धनराशि 5013510/-
श्री _____ Moradabad Development Authority,
को कोषागार मुरादाबाद से विक्रय किताब Moradabad

मुख्य सचिव
कोषागार मुरादाबाद

31 MAR 2024

UNOFFICIAL



भारतीय गैर न्यायिक INDIA NON JUDICIAL

रु.
25000

पच्चीस हजार रुपये

Rs.
25000

TWENTY FIVE THOUSAND RUPEES

INDIA

उत्तर प्रदेश UTTAR PRADESH

H 791497

H 791497



31 MAR 2024

विक्रय-विलेख

भूमि का प्रकार
गाटा सं०
क्षेत्रफल
ग्राम/मोहल्ला
परगना
तहसील
जनपद

वृ०
676
0.6435 (Rounded off 0.6440) हे०
नंगपुरा
मुद्रादाबाद।
मुद्रादाबाद।
मुद्रादाबाद।

[Handwritten signature]
[Circular stamp]

[Signature]
सत्यजित प्रभारी
मुद्रादाबाद विकास प्राधिकरण
मुद्रादाबाद

000000

31 MAR 2024

अज विनायक _____ को Vm Block
धनराशि 25000/- कुल धनराशि 400000/-
की _____ Moradabad Development Authority,
को कोषागार मुरादाबाद से विक्रय विधि Moradabad


मुख्य सचिव
कोषागार मुरादाबाद
31 MAR 2024

000000 H





उत्तर प्रदेश UTTAR PRADESH

H 791498

H 791498



31-MAR 2024

भूमि का प्रकार
गाटा रक
क्षेत्रफल
ग्राम/मोहल्ला
परगना
तहसील
जनापद

विक्रय-विलेख

- कृषि
- 876
- 0.6435 (Rounded off 0.6440) हेठ
- मंगपुरा
- मुसदाबाद।
- मुसदाबाद।
- मुसदाबाद।

सम्यक् प्रभारी
मुसदाबाद विकास प्राधिकरण
मुसदाबाद

COURT

31 MAR 2024

दिनांक 31 MAR 2024 को एक दिन।

धनराशि 25000/- कुल धनराशि 42250/-

Moradabad Development Authority,

को कोषागार भुसादाबाद से विक्रय Moradabad

मुख्य सचिव
कोषागार भुसादाबाद

31 MAR 2024

RECEIVED





उत्तर प्रदेश UTTAR PRADESH

H 791499 H 791499



M.B.D.

31 MAR 2024

विक्रय-विलेख

भूमि का प्रकार	-	कृषि
गाटा सं०	-	676
खेजपात	-	0.6435 (Rounded off 0.6440) हे०
ग्राम/मीहवला	-	मंगपुरा
परगना	-	मुसदाबाद।
सहसील	-	मुसदाबाद।
जनपद	-	मुसदाबाद।

समाप्ति प्रमाण
 मुसदाबाद, विजयनगर प्राधिकरण
 मुसदाबाद



2025

31 MAR 2024



अख दिनांक _____ को एक किलो
घनराशि 2 (two) किलो घनराशि 400/100/-
श्री _____ Mordabad Development Authority
को कोषागार मुसदाघर से विज्ञापन कि Mordabad

मुख्य निदेशिका
कोषागार मुसदाघर

31 MAR 2024

2025



भारतीय गैर न्यायिक INDIA NON JUDICIAL

रु.
25000

पच्चीस हजार रुपये

Rs.
25000

TWENTY FIVE THOUSAND RUPEES

INDIA

उत्तर प्रदेश UTTAR PRADESH

H 791500

H 791500

उत्तर प्रदेश

कार्यालय मुख्य कार्यालयकारी
मुसदाबाद

M B O

मुख्य कार्यालयकारी
मुसदाबाद - 14000

31 MAR 2024

भूमिका प्रकार
गाँव सं०
क्षेत्रफल
ग्राम/मोहल्ला
परगना
तहसील
जनपद

विक्रय-विलेख

कृषि
678
0.6435 (Rounded off 0.6440) हे०
मंगपुरा
मुसदाबाद।
मुसदाबाद।
मुसदाबाद।

भारति प्रभारी
मुसदाबाद विकास प्राधिकरण
मुसदाबाद

Handwritten signature



31 MAR 2024



अज दिनांक 31 MAR 2024 को एक विना
बनरशि 21000/- को भुगतान 40857/-
की **Moradabad Development Authority**
को कोषागार मुरादाबाद से विना किमी Moradabad

युवा 
कोषागार मुरादाबाद
31 MAR 2024





उत्तर प्रदेश UTTAR PRADESH

H 791501 H 791501

उत्तर प्रदेश

M B D

कार्यालय मुख्य बीबीसीएसी
मुरादाबाद

भूमि का प्रसार
सूचना नं०
बीबीसीएसी

मुख्य बीबीसीएसी
मुरादाबाद-14700

संस्थागत-14001

ग्राम/मोहल्ला
परगना
तहसील
जिल्ला

31 MAR 2024

विकास-विलेख

- कृषि
- 676
- 0.6435 (Rounded off 0.6440) हे०
- मंगपुरा
- मुरादाबाद।
- मुरादाबाद।
- मुरादाबाद।

सम्पत्ति प्रभारी
मुरादाबाद विकास प्राधिकरण
मुरादाबाद



31 MAR 2024

असल रकम _____ को एक किता
धनराशि 25000/- कुल धनराशि 4035/-

श्री _____
श्री कोषागार मुरादाबाद न. विभाग मुरादाबाद
Moradabad Development Authority
Moradabad

मुख्य लेखांकिका
कोषागार मुरादाबाद

31 MAR 2024



108105 F





उत्तर प्रदेश UTTAR PRADESH

H 791503

H 791503

उत्तर प्रदेश सरकार

कमलजित मुखर्जी कोषाधिकारी

मुस्तादाबाद

भूमि क. मुस्तादाबाद

ग्राहक नं. 1403

मुरदाबाद कोषाधिकारी

मुस्तादाबाद - 1403

जोडागार नं. 1403

ग्राम/मोहल्ला

परगना

ताहसील

जनपद

M B D.

31 MAR 2024

विक्रय-विलेख

- कृषि
- 676
- 0.6435 (Rounded off 0.6440) हे०
- मंगपुरा
- मुस्तादाबाद।
- मुस्तादाबाद।
- मुस्तादाबाद।

सम्पत्ति प्रभारित


मुस्तादाबाद विकास प्राधिकरण

मुस्तादाबाद



31 MAR 2024

अज दिनांक _____ को एक किलो
धनराशि ₹ 5000/- कुल धनराशि ₹ 40000/-
श्री _____ Moradabad Development Authority
को कोषागार मुरादाबाद से विक्रय किया Moradabad


मुख्य सेलरिया
कोषागार मुरादा
31 MAR 2024



RECEIVED



31 MAR 2024



उत्तर प्रदेश UTTAR PRADESH

H 791502

H 791502

उत्तर प्रदेश

M B D

समयात्मक मूल्य कोषाधिकारी
मुसादाबाद

समयात्मक मूल्य कोषाधिकारी
मुसादाबाद - 1400

कोषाधिकारी - 1400

31 MAR 2024

भूमि का प्रकार
1/2 सं.
क्षेत्रफल
ग्राम / मोहल्ला
परगना
तहसील
जनपद

विक्रय - विलेख

- कृषि
- 676
- 0.6435 (Rounded off 0.6440) हेठ
- मंगपुरा
- मुसादाबाद।
- मुसादाबाद।
- मुसादाबाद।

समयात्मक प्रभारी
मुसादाबाद विकास प्राधिकरण
मुसादाबाद

(Handwritten signature)

(Circular stamp)

31 MAR 2024

आज दिनांक _____ को एक किलो
घनराशि 2500kg कुल घनराशि 5000kg
श्री _____ Moradabad Development Authority
को कोषागार मुरादाबाद से विक्रय किया। Moradabad

मुख्य सचिव
कोषागार मुरादाबाद

31 MAR 2024

508187 H

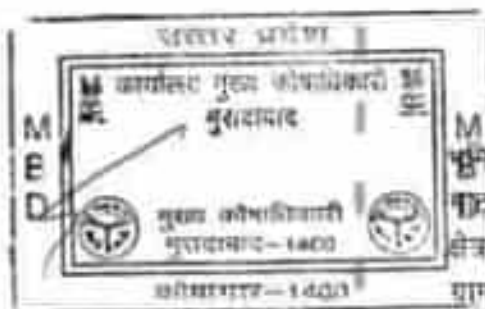




उत्तर प्रदेश UTTAR PRADESH

721504

H 791504



31 MAR 2024

M
भूमि का प्रकार
गाँव सं०
विकास
ग्राम/भीहल्ला
परगना
तहसील
जनापद

विक्रय-विलेख

— कृषि
— 676
— 0.6435 (Rounded off 0.6440) हे०
— मंगपुरा
— मुरादाबाद।
— मुरादाबाद।
— मुरादाबाद।

समिति प्रभारी
मुरादाबाद विकास प्राधिकरण
मुरादाबाद



31 MAR 2024

अज दिनांक _____ को एक विला
धनराशि 10000 रु. धनराशि 100000 -
श्री _____ Moradabad Development Authority,
को कोषागार मुरादाबाद से विक्रय किया। Moradabad

मुख्य सचिव
कोषागार मुरा

31 MAR 2024

MORADABAD



भारतीयभैर न्यायिक INDIA NON JUDICIAL

भारत

रु.
25000

पच्चीस हजार रुपये

Rs.
25000

TWENTY FIVE THOUSAND RUPEES

INDIA

उत्तर प्रदेश UTTAR PRADESH

H 791505

H 791505

उत्तर प्रदेश

कार्यालय मुक्त न्यायिक न्याय
मुरादाबाद

मुक्त न्यायिक न्याय
मुरादाबाद - 1400

कोटागार - 1400

31 MAR 2024

भूमि का प्रकार
प्रति रकम
क्षेत्रफल
ग्राम/मोहल्ला
पसगा
तहसील
जनपद

विक्रय-विलेख

- क्मि
- 676
- 0.6435 (Rounded off 0.6440) हेठ
- मंगपुरा
- मुरादाबाद।
- मुरादाबाद।
- मुरादाबाद।

समर्थित प्रभारी
मुरादाबाद विकास प्राधिकरण
मुरादाबाद

010215

31 MAR 2024

अज दिनांक _____ को एक किला

धनराशि 25000/- कुल धनराशि 500350/-

श्री _____ Meradabad Development Authority

को कोषागार मुसादाबाद से विक्रय नि Meradabad

मुख्य संकलित
कोषागार म...

31 MAR 2024



संकेत न





उत्तर प्रदेश UTTAR PRADESH

H 781510 H 791510



31 MAR 2024

मुद्रा प्रशासन
मुद्रा प्रशासन
मुद्रा प्रशासन
मुद्रा प्रशासन
मुद्रा प्रशासन
मुद्रा प्रशासन
मुद्रा प्रशासन
मुद्रा प्रशासन
मुद्रा प्रशासन
मुद्रा प्रशासन


विक्रय-विलेख

- रुपि
- 676
- 0.6435 (Rounded off 0.6440) हे०
- मंगपुरा
- मुद्रा प्रशासन।
- मुद्रा प्रशासन।
- मुद्रा प्रशासन।

मुख्य कार्यालय
मुख्य कार्यालय
मुख्य कार्यालय

31 मार्च 2024

अजय दिनांक _____ को एक किता
धनराशि ₹ 2000 (दो हजार) के लिए ₹ 1000 (एक हजार) का
श्री _____ **Mosababad**
को कोषागार मुरादाबाद से विकल्प किया।


मुख्य रीकॉर्डिंग
कोषागार मुरादाबाद

31 मार्च 2024

शुद्ध



भारतीय नैऋत्यायिक INDIA NON JUDICIAL

भारत

रु.
25000

पच्चीस हजार रुपये

Rs.
25000

TWENTY FIVE THOUSAND RUPEES

INDIA

उत्तर प्रदेश UTTAR PRADESH

4 731508

H 791509

उत्तर प्रदेश

कार्यालय मुक्त बाजारों में
मुरादाबाद

M B D

मुक्ति का प्रकार
शुद्ध राश

मुक्त बाजारों में
मुरादाबाद - 2010

जिला

ग्राम/मोहल्ला

परगना

तहसील

जनपद

विक्रय-विलेख

— कृपि

— 678

— 0.6435 (Rounded off 0.6440) हे०

— भंगपुरा

— मुरादाबाद।

— मुरादाबाद।

— मुरादाबाद।

31 MAR 2024

सम्पत्ति अधिकारी
मुरादाबाद विकास प्राधिकरण
मुरादाबाद

31 MAR 2024



अज दिनांक _____ को एक विला
धनराशि 20000/- अथवा 402510/-
की _____
को कोषागार भुवनाबाद से विद्युत किरी

मुख्य अधिकारी
कोषागार भुवनाबाद
31 MAR 2024

भुवनाबाद



भारतीय गैर न्यायिक INDIA NON JUDICIAL

रु.
25000

पच्चीस हजार रुपये

Rs.
25000

TWENTY FIVE THOUSAND RUPEES

INDIA

उत्तर प्रदेश UTTAR PRADESH

H 791508 H 791508

उत्तर प्रदेश	
M	M
B	कार्यालय मुख्य अधिकारी
D	पुरादाबाद
	भूमि का प्रकार
	संग्रह
	मुख्य अधिकारी
	पुरादाबाद-14100
	क्षेत्रफल
	पंजीकरण-1400
	ग्राम/मोहल्ला

विक्रय-विलेख

- रुपि
- 678
- 0.6435 (Rounded off 0.6440) हे०
- मंगपुरा
- मुरादाबाद।
- मुरादाबाद।
- मुरादाबाद।

31 MAR 2014

परगना
तहसील
जनपद

सत्यंश प्रभारी
मुरादाबाद विकास प्राधिकरण
मुरादाबाद



31 MAR 2024

अज दिनांक _____ को एक किता
धनराशि 15000/- कुल धनराशि 901851/-
की Moradabad Development Authority
को कोषागार मुरादाबाद से विद्यमान किता Moradabad

मुख्य सेलिंग
कोषागार मुरादाबाद

31 MAR 2024

DD/45/24





उत्तर प्रदेश UTTAR PRADESH

H 791507

H 791507

उत्तर प्रदेश
 कृषि विकास मुद्रा कोषाधिकारी
 मुद्रादाबाद
 M B D
 कृषि कोष प्रकार
 मुद्रादाबाद - 1400
 शोचकल
 ग्राम/मोहल्ला
 परगना
 तहसील
 जनपद

विक्रय-विलेख

-	कृषि
-	676
-	0.6435 (Rounded off 0.6440) हे०
-	मंगपुरा
-	मुद्रादाबाद।
-	मुद्रादाबाद।
-	मुद्रादाबाद।

31 MAR 2024


 सहायक प्रभारी
 मुद्रादाबाद विकास प्राधिकरण
 मुद्रादाबाद





31 MAR 2024

एक दिनांक _____ को एक किलो
घनराशि 25000/- कुल घनराशि 400000/-

श्री _____ Moradabad Development Authority
को कोषागार मुरादाबाद से विक्रय किया।
Moradabad

मुख्य सेक्रेट्रिया
कोषागार मुरादाबाद

31 MAR 2024

रजिस्ट्रार






उत्तर प्रदेश UTTAR PRADESH

H 781506

H 791506



31 MAR 2004

भूमि का प्रकार
फिदा सं०
क्षेत्रफल
ग्राम/मोहल्ला
परगना
तहसील
जनपद

विक्रम-विलंब

-	कृषि
-	676
-	0.6435 (Rounded off 0.6440) हे०
-	मंगपुरा
-	मुरादाबाद।
-	मुरादाबाद।
-	मुरादाबाद।

(Handwritten signature and a circular stamp)

(Official stamp and signature)
सम्पत्ति प्रभारी
मुरादाबाद विकास प्राधिकरण
मुरादाबाद

31 MAR 2024

अज दिनांक _____ को एक बिता
धनराशि 25000/- कुल धनराशि 402510/-
श्री _____ Moradabad Development Authority,
को कोषागार मुरादाबाद से विक्रय विधि Moradabad

मुख्य सेक्रेटरी
कोषागार मुरादाबाद

31 MAR 2024

862165 H





उत्तर प्रदेश UTTAR PRADESH

H 791511

H 791511

उत्तर प्रदेश	
M E D	<p>कमलालय मुन्ना कोषाधिकारी 30 पुरवाबाद 25</p> <p>मुन्ना का प्रकार रु. 25000</p> <p>क्षेत्रफल घाम/मोहल्ला परगना तहसील जनपद</p>
	<p>31 MAR 2024</p>

विक्रय-विलेख

-	रुपि
-	678
-	0.6435 (Rounded off 0.6440) ₹0
-	भग्गपुरा
-	मुसदाबाद।
-	मुसदाबाद।
-	मुसदाबाद।


 सहायक सचिव
 मुसदाबाद विकास अधिकारी
 मुसदाबाद

31 MAR 2024

अजय दिनांक _____ को एक कित्त
धनराशि 25000/- कुल धनराशि 402570/-
श्री _____ **Moradabad Development Authority,**
को कोषागार मुरादाबाद से पिकअप **Moradabad**

मुख्य अधिकारी
कोषागार मुरादाबाद

31 MAR 2024


31 MAR 2024





उत्तर प्रदेश UTTAR PRADESH

H 791512 H 791512



31 MAR 2024

भूमि का प्रकार
गांवा रंग
क्षेत्रफल
ग्राम/मोहल्ला
परगना
सहरील
जनपद

विक्रय-विलेख

- कृषि
- 676
- 0.8435 (Rounded off 0.6440) हे०
- मंगपुरा
- मुरादाबाद।
- मुरादाबाद।
- मुरादाबाद।

[Handwritten signature]
[Fingerprint]

रमणी प्रभारी
मुरादाबाद विकास प्राधिकरण
मुरादाबाद

31 MAR 2024

जज दिनांक _____ को एक किलो
धनराशि 20000/- कुल धनराशि 400350/-
श्री _____ Moradabad Development Authority,
श्री कोषागार मुरादाबाद से विक्रय किया गया। Moradabad

मुख्य सेलर/दियेया
कोषागार मुरादाबाद

31 MAR 2024

START H



भारतीय गैर न्यायिक INDIA NON JUDICIAL

भारत

रु.
25000

पच्चीस हजार रुपये

Rs.
25000

TWENTY FIVE THOUSAND RUPEES

INDIA

उत्तर प्रदेश UTTAR PRADESH

H 791513

H 791513

उत्तर प्रदेश सरकार

कार्यालय मुख्य कोषाध्यक्षी
मुरादाबाद

M B D

मुख्य कोषाध्यक्षी
मुरादाबाद-14200

31 MAR 2024

M

बिम्बि का प्रकार
गोटा सड
क्षेत्रफल
घाम/गोहल्ला
परगना
सहसील
जनपद

विक्रय-विलेख

- कृषि
- 876
- 0.8435 (Rounded off 0.6440) हे०
- भंगपुरा
- मुरादाबाद।
- मुरादाबाद।
- मुरादाबाद।



सम्यक्ति प्रभारी
मुरादाबाद विकास प्राधिकरण
मुरादाबाद

31 MAR 2024

अज दिनांक _____ को एक बिल
घनराशि 2000 कुल घनराशि 403510-
की Moradabad Development Authority
से कोषागार मुरादाबाद से विल Moradabad

मुख्य संकटिया
कोषागार मुरादाबाद

31 MAR 2024

ERB/2024/H





उत्तर प्रदेश UTTAR PRADESH

H 791514 H 791514

उत्तर प्रदेश
 कार्यालय मुख्य कार्याधिकारी
 मुरादाबाद
 मुख्य कार्याधिकारी
 मुरादाबाद-1400
 कोषागार-1400

M
 भूमि का प्रकार
 एका सं०
 क्षेत्रफल
 ग्राम/मोहल्ला
 परगना
 तहसील
 जनाबद

विक्रय-विलेख

- कृषि
 - 676
 - 0.6435 (Rounded off 0.6440) हे०
 - मंगपुरा
 - मुरादाबाद।
 - मुरादाबाद।
 - मुरादाबाद।

31 MAR 2024

[Handwritten signature]



[Handwritten signature]
 सत्यति प्रभासी
 मुरादाबाद विकास प्राधिकरण
 मुरादाबाद

31 MAR 2024

अज दिनांक _____ जो एक किरा
धनराशि 25000/- कुल धनराशि 50000/-
श्री _____ Moradabad Development Authority.
से कोषागार मुरादाबाद से धियम वि Moradabad



मुख्य रोडिंग
कोषागार मुरादाबाद
31 MAR 2024

31 MAR 2024





उत्तर प्रदेश UTTAR PRADESH

H 791515

H 791515

उत्तर प्रदेश

कार्यालय मुदाय अ-प्रादेशिक मुदाय

मुदाय

मुदाय कोषाधिकारी मुदाय - 8 800

परीक्षा - 1 800

31 MAR 2024

भूमि का प्रकार
गाटा सं०
क्षेत्रफल
ग्राम/मोहल्ला
परगना
तहसील
जनपद

विक्रय-विलेख

- कृषि
- 676
- 0.6435 (Rounded off 0.6440) हे०
- मंगपुरा
- मुदाय
- मुदाय
- मुदाय

Handwritten signature



समर्थित प्रमाण
मुदाय विकास प्राधिकरण
मुदाय

31 MAR 2024



अज दिनांक _____ को एक किता
धनराशि ₹ 1000/- कुल धनराशि ₹ 2510/-
पी _____ Moradabad Development Authority
को कोषागार मुसदाबाद से विक्रय Moradabad

मुख्य सचिव/दिया
कोषागार मुसदाबाद
31 MAR 2024


असहमत





उत्तर प्रदेश UTTAR PRADESH

H 791515 H 791516



31 MAR 2024

भूमि का प्रकार
भाटा सं०
खजकल
ग्राम/मोहल्ला
परगना
तहसील
जमपद

विक्रय-विलेख

- कृषि
- 676
- 0.6435 (Rounded off 0.6440) हे०
- मगपुरा
- मुरादाबाद।
- मुरादाबाद।
- मुरादाबाद।



सम्पत्ति प्रभारी
मुरादाबाद विकास प्राधिकरण
मुरादाबाद

31 11/3 2024

आज दिनांक _____ को एक जिला
धनराशि 25000/- कुल धनराशि 40000/-

की ~~_____~~ Moradabad Development Authority
को कोषागार मुरादाबाद से विक्रीय किया गया।
Moradabad

मुख्य सचिव
कोषागार मुरादाबाद

31 11/3 2024

संख्या -





उत्तर प्रदेश UTTAR PRADESH

H 791517 H 791517

M B D

उत्तर प्रदेश

कार्यालय मुक्त बौध्दिकता मुक्तदाबाद

मुक्त बौध्दिकता मुक्तदाबाद - 2000

कोशांक- 9400

31 MAR 2024

M B का प्रकार
गाँव सौ
शेकल
ग्राम/भौहला
परगना
तहसील
जगपद

विक्रय-विलेख

- कृषि
- 076
- 0.8435 (Rounded off 0.6440) हेठ
- मंगपुरा
- मुक्तदाबाद।
- मुक्तदाबाद।
- मुक्तदाबाद।

[Handwritten signature]

[Faint stamp and signature]
सम्पत्ति प्रचारी
मुक्तदाबाद सिविल प्रशासन
मुक्तदाबाद

31 MAR 2024

अपज दिनांक _____ को एक किला
घनराशि 25000 कूल घनराशि 401350/-
को Moinabad Development Authority
को कोषागार मुरादाबाद से विक्रय Moinabad

मुख्य रोज़ीदिया
कोषागार मुरादाबाद

31 MAR 2024

रजिस्ट्री नं





उत्तर प्रदेश UTTAR PRADESH

H 791518 H 791518



31 MAR 2024

श्री
3 भूमि का प्रकार
D गाटा संठ
श्रीफल
ग्राम/मोहल्ला
परगना
सहसील
जमघट

विक्रय-विलेख

- कृषि
- 678
- 0.6435 (Rounded off 0.6440) हेठ
- मंगसुरा
- मुरादाबाद।
- मुरादाबाद।
- मुरादाबाद।



शम्भुजी प्रभारी
मुरादाबाद विकास प्राधिकरण
मुरादाबाद

31 MAR 2024

अज दिनांक _____ को एक किलो
धनराशि 25000/- कुल मन्दासि 40000/-
पी _____ **Moradabad Development Authority**
को कोषागार मुरादाबाद से **बिना शर्त**

मुख्य अधिकारी
कोषागार मुरादाबाद

31 MAR 2024

57204574





उत्तर प्रदेश UTTAR PRADESH

H 791519 H 791519



31 MAR 2024

विक्रय-विलेख

M B D	शुग्गि का प्रकार	-	शुग्गि
M B D	शुग्गि का रंग	-	676
	शुग्गि का पत्र	-	0.6435 (Rounded off 0.6440) रंग
	ग्राम/भौहल्ला	-	मंगुपुरा
	परगना	-	मुरादाबाद।
	तहसील	-	मुरादाबाद।
	जनपद	-	मुरादाबाद।

सम्पत्ति प्रभारी
मुरादाबाद विकास प्राधिकरण
मुरादाबाद

(Handwritten signature)



31 MAR 2024

अज दिनांक _____ को एक किला
धनराशि 25000/- कुल धनराशि 402510/-
की Moradabad Development Authority
को कोषागार मुरादाबाद से विवरण Moradabad

मुख्य इफडिया
कोषागार मुरादाबाद

31 MAR 2024

STAMP H





उत्तर प्रदेश UTTAR PRADESH

H 791520

H 791520



31 MAR 2024

M
E
D
M
E
D
भूमि का प्रकार
खेता रोड
खेताफल
ग्राम / मोहल्ला
परगना
तहसील
जनपद

विक्रय-विलेख

- कृषि
- 676
- 0.6435 (Rounded off 0.6440) हेठ
- मंगपुरा
- मुसदाबाद।
- मुरादाबाद।
- मुसदाबाद।

उत्तर प्रदेश
सुरक्षा कोषाधिकारी
मुरादाबाद



31 MAR 2024

अज दिनांक _____ को एक किल
धनराशि 25000/- कुल धनराशि 40350/-
पी Muzrabal Development Authority
को कोषागार मुरादाबाद से बिबिसि

मुख्य रोकटिया
कोषागार मुरादाबाद

31 MAR 2024

DEPARTMENT





उत्तर प्रदेश UTTAR PRADESH

H 791521

H 791521



31 JUL 2024

M
B
D
भूमि का प्रकार
गिटा सं०
क्षेत्रफल
ग्राम/मोहल्ला
परगना
तहसील
जनपद

विक्रय-विलेख

-	रुपि
-	670
-	0.6435 (Rounded off 0.6440) ₹०
-	मंगपुरा
-	मुरादाबाद।
-	मुरादाबाद।
-	मुरादाबाद।

सम्पत्ति प्रभारी
मुरादाबाद विकास प्राधिकरण
मुरादाबाद

31 MAR 2024

आज दिनांक _____ को एक किता
धनराशि 25000/- कुल धनराशि 50000/-
की _____ **Mombasa Development Authority**
को कोषागार मुरादाबाद से विक्रय किया।
Mumbai



मुख्य सूचीद्वारा
कोषागार मुरादाबाद
31 MAR 2024

792135 H



भारतीय गैर न्यायिक INDIA NON JUDICIAL



उत्तर प्रदेश UTTAR PRADESH

H 781522

H 791522



31 MAR 2024

M
अभि का प्रकार
दाय सं
क्षेत्र
ग्राम/सोहन्सा
परगना
तहसील
जनाबद

विक्रय-विलेख

-	कुपि
-	678
-	0.6435 (Rounded off 0.6440) हेठ
-	मंगपुरा
-	मुरादाबाद।
-	मुरादाबाद।
-	मुरादाबाद।

सम्पत्ति प्रभारी
मुरादाबाद विभाजन प्राधिकरण
मुरादाबाद



31 MAR 2024

आज दिनांक _____ को एक किलो
धनराशि 2000/- कुल धनराशि 4005.10/-
श्री _____ (Muzaffarnagar Development Authority)
को कोषागार मुरादाबाद से Muzaffarnagar

मुख्य लेखा
कोषागार मुरादाबाद

31 MAR 2024



2024/3/31



भारतीय नैर न्यायिक INDIA NON JUDICIAL

भारत

रु.
25000

पच्चीस हजार रुपये

Rs.
25000

TWENTY FIVE THOUSAND RUPEES

INDIA

उत्तर प्रदेश UTTAR PRADESH

H 731523

H 791523

उत्तर प्रदेश

M B D

कार्यालय मुख्य सीपाधिकारी 34
मुरादाबाद

मुख्य सीपाधिकारी
मुरादाबाद-1400

मुरादाबाद-1400

का प्रकार
गाटा सं०
क्षेत्रफल
ग्राम/मोहल्ला
परगना
तहसील
जनपद

31 MAR 2024

विक्रय-विलेख

- कृषि
- 676
- 0.6435 (Rounded off 0.6440) हे०
- मंगपुरा
- मुरादाबाद।
- मुरादाबाद।
- मुरादाबाद।

सम्पत्ति प्रभारी
मुरादाबाद विकास प्राधिकरण
मुरादाबाद



31 MAR 2024



अज दिनांक _____ को एक किरा
धनराशि 1000/- कुल धनराशि 1000/-
श्री _____
को कोषागार मुरादाबाद से शिवालय मुरादाबाद

मुख्य सेक्रेटरी
कोषागार मुरादाबाद
31 MAR 2024

31 MAR 2024



भारतीय गैर न्यायिक INDIA NON JUDICIAL

रु.
25000

पच्चीस हजार रुपये

Rs.
25000

TWENTY FIVE THOUSAND RUPEES

भारत
INDIA

उत्तर प्रदेश UTTAR PRADESH

H 791524

H 791524

उत्तर प्रदेश

कृषि विकास विभाग
मुसदाबाद

मुख्य कार्यालय
मुसदाबाद - 2400

कृषि विकास विभाग
मुसदाबाद - 2400

M B D

31 MAR 2024

भूमि का प्रकार
गाटा सं०
क्षेत्रफल
घान/मोडल्ला
परगना
तहसील
जिल्ला

विक्रय-विलेख

- क्मि
- 676
- 0.6435 (Rounded off 0.6440) हे०
- भगपुरा
- मुसदाबाद।
- मुसदाबाद।
- मुसदाबाद।

सप्लानि प्रभारी
मुसदाबाद विकास प्राधिकरण
मुसदाबाद

[Handwritten signature]



31 MAR 2024

एक दिनांक _____ को एक विना
धनराशि 2 लाख मुल धनराशि 2 लाख
श्री _____ **Muzaffabad Development Authority,**
जो कोषागार मुरादाबाद से दिखत **Muzaffabad**



मुख्य लेखिका
कोषागार मुरादाबाद

31 MAR 2024

#22785 M





उत्तर प्रदेश UTTAR PRADESH

H 791525



31 MAR 2024

भूमि का प्रकार
गाटा सं०
खेतीफल
ग्राम/मोहल्ला
परगना
तहसील
जनपद

विक्रय-विलेख

— कृषि
— 678
— 0.6435 (Rounded off 0.6440) हे०
— मंगपुरा
— मुरादाबाद।
— मुरादाबाद।
— मुरादाबाद।

समर्थित प्रभारी
मुरादाबाद विकास प्राधिकरण
मुरादाबाद



000000

31 MAR 2024

अजय दिनांक 31 MAR 2024 को एक कित्ता
धनराशि 2500/- कल धनराशि 4000/-
श्री Moradabad Development Authority
को कोषागार मुसादाबाद से विक्रय किया जा रहा है।



मुख्य सेल्फिण्डिया
कोषागार मुसादाबाद

31 MAR 2024





उत्तर प्रदेश UTTAR PRADESH

H 791526 H 791526



31 MAR 2024

विक्रय-विलेख

- कृषि
- 676
- 06435 (Rounded off 0.6440) हे०
- मंगपुरा
- मुसफाबाद।
- मुसफाबाद।
- मुसफाबाद।

सम्बन्धित प्रभारी
मुसफाबाद विस्तार प्राधिकरण
मुसफाबाद



31 MAR 2024

अज दिनांक _____ का एच/सिमा
धनराशि 1000/- कुल धनराशि 4255/01-
श्री _____
को कोषागार मुरादाबाद से विक्रय किया।
Murabba Development Authority
Murabba

मुख्य रेकर्डिंग
कोषागार मुरादाबाद
31 MAR 2024



भारत सरकार

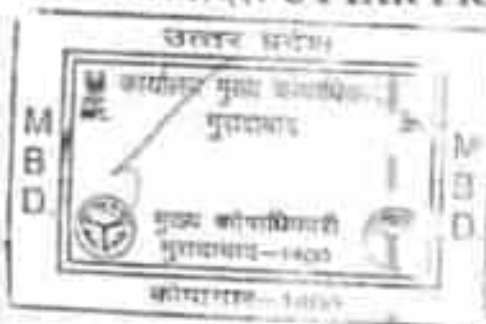




उत्तर प्रदेश UTTAR PRADESH

H 791527

H 791527



31 MAR 2024

M B D
 भूमि का प्रकार
 गादा रोड
 क्षेत्रफल
 घाम / गौहस्ता
 परगना
 तहसील
 जगधद

विक्रय-विलेख

-	वृत्ति
-	678
-	0.6435 (Rounded off 0.6440) हेठ
-	संगपुरा
-	मुन्सादाबाद।
-	मुन्सादाबाद।
-	मुन्सादाबाद।

7
 समर्थित प्रभारी
 मुन्सादाबाद विकास प्राधिकरण
 मुन्सादाबाद

Handwritten signature



0303

31 MAR 2024

दिनांक _____ को पूरा किया
धनराशि 25000/- मूल धनराशि 40000/-

श्री _____ **Morcha Development Authority,**
को कोषागार मुरादाबाद रो विक्रम **Muradabad**

मुख्य सेक्रेटरी
कोषागार मुरादाबाद

31 MAR 2024

0303



भारतीय गैर न्यायिक INDIA NON JUDICIAL

भारत

रु.
25000

पच्चीस हजार रुपये

Rs.
25000

TWENTY FIVE THOUSAND RUPEES

INDIA

उत्तर प्रदेश UTTAR PRADESH

H 791528

H 791528

उत्तर प्रदेश



31 MAR 2024

विक्रय-विलेख

भूमि का प्रकार
गाटा सं०
क्षेत्रफल
घाम/मोहल्ला
परगना
तहसील
जिल्ला

- कृषि
- 676
- 0.6435 (Rounded off 0.6440) हे०
- मंगपुरा
- मुरादाबाद।
- मुरादाबाद।
- मुरादाबाद।



सम्यक्ति प्रभारी
मुरादाबाद विकास प्राधिकरण
मुरादाबाद

31 MAR 2024



अज्ञ दिनांक _____ को एक बिना
पंनराशि 2000/- कल पंनराशि 40000/-
की _____
की कोषागार मुरादाबाद से विक्रय _____

मुख्य रेकॉर्डिंग
कोषागार मुरादाबाद

31 MAR 2024

852735





उत्तर प्रदेश UTTAR PRADESH

H 791529

H 791529



31 MAR 2014

विक्रय-विलेख

भूमि का प्रकार	-	कृषि
गाटा सं०	-	678
क्षेत्रफल	-	0.6435 (Rounded off 0.6440) हे०
ग्राम/मोहल्ला	-	संगपुरा
परगना	-	मुरादाबाद।
तहसील	-	मुरादाबाद।
जनपद	-	मुरादाबाद।

3
 मुरादाबाद विकास प्राधिकरण
 मुरादाबाद

(Handwritten signature)



31 MAR 2024

अज दिनांक _____ को एक किता
धनराशि 20000/- कुल धनराशि 40000/-
की Muzabad Development Authority
को कोषागार मुतादाबाद से विक्रय Muzabad

मुख्य सेवान्वेया
कोषागार मुतादाबाद

31 MAR 2024

31 MAR 2024



भारतीय गैर न्यायिक INDIA NON JUDICIAL

रु.
25000

पच्चीस हजार रुपये

Rs.
25000

TWENTY FIVE THOUSAND RUPEES

INDIA

उत्तर प्रदेश UTTAR PRADESH

H 791530

उत्तर प्रदेश

भूमि का प्रकार

गाटा संघ

क्षेत्रफल

ग्राम/भौतला

परगना

तहसील

जनपद

31 MAR 2024

विक्रय-विलेख

-	शुंभ
-	676
-	0.6438 (Rounded off 0.6440) हेठ
-	सगपुरा
-	मुरादाबाद।
-	मुरादाबाद।
-	मुरादाबाद।

सम्पत्ति प्रभारी
मुरादाबाद, विभाग प्राधिकरण
मुरादाबाद



उत्तर प्रदेश UTTAR PRADESH

H 791542

H 791542

उत्तर प्रदेश सरकार
 कृषि विभाग
 मुसदाबाद
 मुसदाबाद-1400
 कोटागाव-1400

31 MAR 2024

भूमि का प्रकार
 गाटा सं०
 क्षेत्रफल
 ग्राम/मोहल्ला
 परगना
 तहसील
 जमपद

विक्रय-विलेख

- कृषि
 - 678
 - 0.6435 (Rounded off 0.6440) हेठ
 - मंगपुरा
 - मुसदाबाद।
 - मुसदाबाद।
 - मुसदाबाद।

सम्पत्ति प्रभारी
 मुसदाबाद विभाग प्रमुख
 मुसदाबाद

(Handwritten signature)

10000



31 MAR 2024
अंश दिनांक 31 MAR 2024 को एक कित
धनराशि 25000/- कुल धनराशि 62500/-
श्री Moradabad Development Authority
को कोषागार मुरादाबाद से विद्यमान किया Moradabad

मुख्य सचिव
कोषागार मुरादाबाद

31 MAR 2024

10000



भारतीय नैर न्यायिक INDIA NON JUDICIAL

रु.
25000
पच्चीस हजार रुपये

Rs.
25000
TWENTY FIVE THOUSAND RUPEES

भारत
INDIA

उत्तर प्रदेश UTTAR PRADESH

H 791536 H 791536

उत्तर प्रदेश

M B D

कार्यालय मुख्य कार्यालयी मुरादाबाद

मुख्य कार्यालयी मुरादाबाद-14007

कार्यालय-14007

31 MAR 2024

M B D

भूमि का प्रकार
गाटा सं०
क्षेत्रफल
ग्राम/मोहल्ला
परगना
तहसील
जनपद

विक्रय-विलेख

— कृषि
— 878
— 0.6435 (Rounded off 0.6440) हे०
— मंगपुरा
— मुरादाबाद।
— मुरादाबाद।
— मुरादाबाद।

सत्यापित प्रभारी
मुरादाबाद विधान प्रशासनालय
मुरादाबाद

000000

31 MAR 2024



अज दिनांक _____ को एक विरा।
धनराशि 20000/- कुल धनराशि 40000/-
श्री _____ **Moradabad Development Authority,**
श्री कोषागार मुरादाबाद से विद्युत विभागाद **Moradabad**

मुख्य सचिव
कोषागार मुरादाबाद
31 MAR 2024

000000





उत्तर प्रदेश UTTAR PRADESH

H / 781537

H 791537

उत्तर प्रदेश

व्यक्तिगत मुरादाबाद कोषाधिकारी के

मुरादाबाद

M B D.

मुरादाबाद कोषाधिकारी

मुरादाबाद - 1400

उपविभाग - 1400

M

संकेत का प्रकार

मुरादाबाद

विभाग

ग्राम/मोहल्ला

परगना

तहसील

जनपद

31 11 2004

विक्रय-विलेख

-	कृषि
-	678
-	0.6435 (Rounded off 0.6440) हे०
-	मंगपुरा
-	मुरादाबाद।
-	मुरादाबाद।
-	मुरादाबाद।

सम्पत्ति प्रभारी

मुरादाबाद विकास प्राधिकरण

मुरादाबाद



31 MAR 2024

अपने दिशावा को एक कित्त
धनराशि ₹ 5000/- कुल धनराशि ₹ 10000/-
श्री Moradabad Development Authority,
को कोषागार मुरादाबाद से विक्रय किया। Moradabad

मुख्य सेक्रेटरी
कोषागार मुरादाबाद

31 MAR 2024

SECRETARY





उत्तर प्रदेश UTTAR PRADESH

H 791535

H 791535



31 MAR 2024

विक्रय-विलेख

M	भूमि का प्रकार	-	क्षुधि
B	शर्तों का प्रकार	-	676
D	शर्तों का संख्या	-	0.6435 (Rounded off 0.6440) हेठ
	क्षेत्रफल	-	मंगपुरा
	ग्राम/मोहल्ला	-	मुरादाबाद।
	परगना	-	मुरादाबाद।
	तहसील	-	मुरादाबाद।
	जनपद	-	मुरादाबाद।

समयान्त प्रभारी
मुरादाबाद विकास प्राधिकरण
मुरादाबाद

(Handwritten signature)



31 MAR 2024

अज दिनांक _____ को एक कित्त
धनराशि 5000/- कुल धनराशि 5000/-
श्री _____ **Mumbai Development Authority**
को जीर्णोद्धार मुरादाबाद से दिऊय कि Mumbai

मुख्य सेक्रेटरी
जीर्णोद्धार मुरादाबाद

31 MAR 2024

व्यक्ति H



भारतीय गैर न्यायिक INDIA NON JUDICIAL

रु.
25000

पच्चीस हजार रुपये

Rs.
25000


TWENTY FIVE THOUSAND RUPEES

INDIA

उत्तर प्रदेश UTTAR PRADESH

H 791534

H 791534



विक्रय-विलेख

भूमि का प्रकार
गाटा सं०
क्षेत्रफल
ग्राम / मोहल्ला
परगना
तहसील
जिल्ला

- कृषि
- 678
- 0.6435 (Rounded off 0.6440) हे०
- मंगूपुरा
- मुरादाबाद।
- मुरादाबाद।
- मुरादाबाद।

31 MAR 2024

समस्ति प्रभासी
मुरादाबाद विकास प्राधिकरण
मुरादाबाद

[Handwritten signature]

COPIES



31 MAR 2024
जय दिनांक _____ को एक किता
धनराशि 2000/- कुल धनराशि 401510/-
श्री _____
को कोषागार मुरादाबाद Muradabad Development Authority
Muradabad

मुख्य रोषडिया
कोषागार मुरादाबाद

31 MAR 2024

RECEIVED





उत्तर प्रदेश UTTAR PRADESH

H 791533 H 791533

सर्वेक्षण प्रमाण

जयप्रिय भूमि विकास अधिकारी
मुसदाबाद

भूमि क्षेत्रफल
मुसदाबाद - 1470

सर्वेक्षण नंबर - 1470

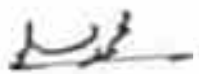
M B D

31 MAR 2024

विक्रय-विलेख

भूमि का प्रकार	-	कृषि
गाटा सं०	-	676
क्षेत्रफल	-	0.6435 (Rounded off 0.6440) हे०
ग्राम / मोहल्ला	-	मंगूपुरा
परगना	-	मुसदाबाद।
ताहसील	-	मुसदाबाद।
जिल्ला	-	मुसदाबाद।


समर्थित प्रभारी
मुसदाबाद विकास प्राधिकरण
मुसदाबाद





12/25



राज्य दिनांक 11/03/2024 को एक किला
धनराशि 2 Crores का धनराशि 10/25/01
श्री Mumbai Development Authority
को कोषागार मुरादाबाद से विक्रय Mumbai

मुख्य सेक्रेटरी
कोषागार मुरादाबाद

31 MAR 2024

12/25/24






उत्तर प्रदेश UTTAR PRADESH

H 791532

H 791532



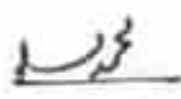
31 MAR 2024


भूमि का प्रकार
गाटा सं०
क्षेत्रफल
ग्राम / सीहल्ला
परगना
तहसील
जनपद

विक्रय-विलेख

-	कृषि
-	676
-	0.6435 (Rounded off 0.6440) हे०
-	मंगपुरा
-	मुजोबाद।
-	मुजोबाद।
-	मुजोबाद।


 सचिव प्रभारी
 मुजोबाद विकास प्राधिकरण
 मुजोबाद





0005

31 MAR 2024
अज दिनांक 31 MAR 2024 को एक विस्त
धनराशि ₹5000/- कुल धनराशि ₹103510/-
श्री Moradabad Development Authority
को कोषागार मुरादाबाद से विक्रय कि Moradabad



मुख्य सेक्रेट्रिया
कोषागार मुरादाबाद

31 MAR 2024

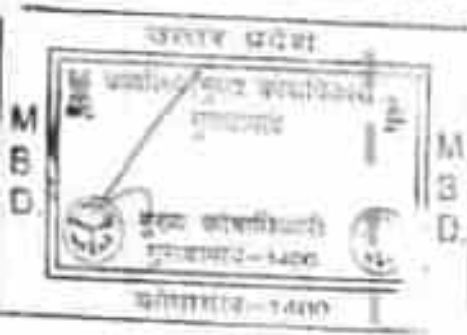
SECRET





उत्तर प्रदेश UTTAR PRADESH

H 791531 H 791531



31 MAR 2024

भूमि का प्रकार
गाटा सं०
क्षेत्रफल
ग्राम/मोहल्ला
परगना
तहसील
जलमद

विक्रम-विलेख

-	कृषि
-	678
-	0.6435 (Rounded off 0.6440) हे०
-	मंगपुरा
-	मुरादाबाद।
-	मुरादाबाद।
-	मुरादाबाद।

समर्थन प्रभारी
मुरादाबाद विकास प्रभाग
मुरादाबाद

12345678

31 MAR 2024

अपना दिनांक _____ को एक किलो

घनराशि 25000/- कुल घनराशि 40000/-

श्री _____ Mohadabad Development Authority

को कोषागार मुरादाबाद से दिनांक 31/03/2024

मुख्य रोकड़िया
कोषागार मुरादाबाद

31 MAR 2024

12345678





उत्तर प्रदेश UTTAR PRADESH

H 791544 H 791544



31 MAR 2016

भूमि का प्रकार
गाटा सं०
खेतीफल
ग्राम/मीहल्ला
परगना
तहसील
जनपद

विक्रय-विलेख

- कृषि
- 670
- 0.6435 (Rounded off 0.6440) हे०
- भंगपुरा
- मुरादाबाद।
- मुरादाबाद।
- मुरादाबाद।


सम्बन्धित प्रभारी
मुरादाबाद विकास प्राधिकरण
मुरादाबाद



UDURE

31 MAR 2024

अज दिनांक _____ को एक विना
धनराशि ₹ 1000/- कल धनराशि ₹ 1000/-
की _____ Moradabad Development Authorn.
को कोषागार मुरादाबाद से विक्रय किया। Moradabad



मुख्य सेक्रेटरी
कोषागार मुरादाबाद

31 MAR 2024


UDURE





उत्तर प्रदेश UTTAR PRADESH

H 791543 H 791543



31 MAR 2024

विक्रय-विलेख

भूमि का प्रकार	-	क्षि
गाटा सं०	-	676
क्षेत्रफल	-	0.6435 (Rounded off 0.6440) हे०
ग्राम/मोहल्ला	-	मंगपुरा
परगना	-	मुरादाबाद।
तहसील	-	मुरादाबाद।
जन्मपद	-	मुरादाबाद।

सत्यनि प्रभारी
मुरादाबाद विकास प्राधिकरण
मुरादाबाद



31 MAR 2024



अज दिनांक _____ को एक विता
धनराशि 25000/- का ल धनराशि 50000/-
श्री _____ Moradabad Development Authority
को कोषागार मुरादाबाद से विक्रय किम Moradabad

मुख्य सेक्रेट्रिया
कोषागार मुरादाबाद

31 MAR 2024

EX-100-1-



भारतीय गैर न्यायिक INDIA NON JUDICIAL

रु.

25000

पच्चीस हजार रुपये

भारत



INDIA

Rs.

25000

TWENTY FIVE THOUSAND RUPEES

उत्तर प्रदेश UTTAR PRADESH

H 791538

H 791538

उत्तर प्रदेश

समस्या निवारण मंडल कोषाधिकारी का
मुद्रापाद

M B D

समस्या निवारण मंडल कोषाधिकारी का
मुद्रापाद-1409

31 MAR 2024

भूमि का प्रकार
कृषि
सिंचना
वैश्वस्य
ग्राम/मोहल्ला
परगना
तहसील
जनपद

विक्रय-विलेख

- कृषि
- 676
- 0.6435 (Rounded off 0.6440) हेठ
- मंगपुरा
- मुद्रापाद ।
- मुद्रापाद ।
- मुद्रापाद ।

समस्या निवारण
मुद्रापाद विकास प्राधिकरण
मुद्रापाद



31 MAR 2024




अज दिनांक _____ को एक किता
धनराशि ₹ 5000/- कुल धनराशि ₹ 10000/-
की _____ Moradabad Development Authority,
को कोषागार भुसादाबाद से विद्यमान किया Moradabad

मुख्य सचिव
कोषागार भुसादाबाद

31 MAR 2024

803787 H






उत्तर प्रदेश UTTAR PRADESH

H 791539

H 791539



विक्रय-विलेख

भूमि का प्रकार
गादा सं०
क्षेत्रफल
ग्राम / मोहल्ला
परगना
तहसील
जनपद

- कृषि
- 676
- 0.6435 (Rounded off 0.6440) हे०
- मंगपुरा
- मुरादाबाद।
- मुरादाबाद।
- मुरादाबाद।

31 MAR 2004

सम्पत्ति प्रभारी
मुरादाबाद विकास प्राधिकरण
मुरादाबाद

31 MAR 2024

एक दिनांक _____ को एक बिना
घनराशि 25000/- कुल घनराशि 50000/-
की _____ Moradabad Development Authority
को कोषागार मुरादाबाद से विलय किया। Moradabad

मुख्य सचिव/देवा
कोषागार मुरादाबाद

31 MAR 2024

पृष्ठ सं. 11





उत्तर प्रदेश UTTAR PRADESH

H 79154D

H 791540



31 MAR 2024

M
B
D
भूमि का प्रकार
गाटा सं०
खजफल
पान/मोहल्ला
परगना
राहसील
जनपद

विक्रय-विलेख

-	कृषि
-	678
-	0.6435 (Rounded off 0.6440) हे०
-	मंगपुरा
-	मुरादाबाद।
-	मुरादाबाद।
-	मुरादाबाद।


 सहायति प्रभारी
 मुरादाबाद विकास प्रधिकरण
 मुरादाबाद



31 MAR 2024

अप्त दिनांक _____ को एक कित्त
धनराशि 15000/- कुल धनराशि 40000/-
श्री _____ Moradabad Development Authority
को कोषागार मुरादाबाद से विक्रय विग Moradabad

मुख्य सचिव
कोषागार मुरादाबाद

31 MAR 2024

ORC/ST/11



भारतीय गैर न्यायिक INDIA NON JUDICIAL

रु.
25000

पच्चीस हजार रुपये

Rs.
25000

TWENTY FIVE THOUSAND RUPEES

INDIA

उत्तर प्रदेश UTTAR PRADESH

H 791541

H 791541

उत्तर प्रदेश

M B D

कार्यालय मुख्य प्राधिकारी
मुसदाबाद

मुख्य कार्यालय
मुसदाबाद-14700

सीधारा-1400

31 MAR 2024

M B D

भूमि का प्रकार
गाटा सं०
क्षेत्रफल
शाम/मोहल्ला
परगना
तहसील
जमपद

विक्रय-विलेख

- कृषि
- 678
- 0.6435 (Rounded off 0.6440) हे०
- मंगपुरा
- मुसदाबाद।
- मुसदाबाद।
- मुसदाबाद।






समयति प्रभारी
मुसदाबाद विकास प्राधिकरण
मुसदाबाद

31 MAR 2024

एक दिनांक _____ को एक बिना
धनराशि 25000/- कुल धनराशि 5018510/-
श्री _____
को कोषागार मुरादाबाद से **Moradabad Development Authority**
Moradabad

मुख्य रोज़देग
कोषागार मुरादाबाद

31 MAR 2024

Page 11





उत्तर प्रदेश UTTAR PRADESH

H 791545

H 791545



31 MAR 2024

विक्रय-विलेख

भूमि का प्रकार	-	कृषि
गाटा संघ	-	676
क्षेत्रफल	-	0.6435 (Rounded off 0.6440) हे०
ग्राम/मोहल्ला	-	मगपुरा
परगना	-	मुद्रादाबाद।
तहसील	-	मुद्रादाबाद।
जन्मपद	-	मुद्रादाबाद।

सम्यक प्रशासकीय न्यायालय
मुद्रादाबाद विकास परियोजना
मुद्रादाबाद

(Handwritten signature)
(Fingerprint)

31 MAR 2024

आज दिनांक _____ को एक किलो
धनराशि ₹ 1000/- कुल धनराशि ₹ 1500/- से
श्री _____ **Moradabad Development Authority,**
को कोषागार मुरादाबाद से विक्रय किया **Moradabad**

मुख्य सेक्रेटरी
कोषागार मुरादाबाद

31 MAR 2024

643703.41





उत्तर प्रदेश UTTAR PRADESH

H 791545

H 791546



31 MAR 2024

M
B
D

भूमि का प्रकार
गाटा सं०
क्षेत्रफल
घाम/मोहल्ला
परगना
तहसील
जगपद

विक्रय-विलेख

- कृषि
- 676
- 0.6435 (Rounded off 0.6440) हे०
- मंगपुरा
- मुरादाबाद।
- मुरादाबाद।
- मुरादाबाद।

[Handwritten signature]



[Handwritten signature]
समाप्त प्रभारी
मुरादाबाद विकास प्राधिकरण
मुरादाबाद

31 MAR 2024

अज दिनांक _____ को एक मिला
धनराशि 25000/- कुल धनराशि 401357.73
श्री _____ Moradabad Development Authority
को कोषागार मुसदाबाद से विक्रय किया। Moradabad

मुख्य सेक्रेट्रिया
कोषागार मुसदाबाद

31 MAR 2024


31 MAR 2024





उत्तर प्रदेश UTTAR PRADESH

H 791547 H 791547



विक्रय-विलेख

भूमि का प्रकार	-	फूमि
गाटा सं०	-	676
क्षेत्रफल	-	0.6435 (Rounded off 0.6440) हे०
ग्राम/मोहल्ला	-	संगपुरा
परगना	-	मुसदाबाद।
तहसील	-	मुसदाबाद।
जनपद	-	मुसदाबाद।


 सम्पत्ति प्रभारी
 मुसदाबाद विकास प्राधिकरण
 मुसदाबाद





31 MAR 2024

अज दिनांक _____ को एक बिना
धराराशि ₹ 1000 - कुल धराराशि ₹ 1000
श्री _____ Moradabad Development Authority
को कोषागार मुरादाबाद से विक्रय किया गया। Moradabad



मुख्य सेफ्टिफिका
कोषागार मुरादाबाद

31 MAR 2024

रजिस्ट्रार





उत्तर प्रदेश UTTAR PRADESH

H 791548


H 791548



31 MAR 2024

विक्रय-विलेख

भूमि का प्रकार	-	कृषि
गाटा सं०	-	676
क्षेत्रफल	-	0.6435 (Rounded off 0.6440) हे०
ग्राम/मोहल्ला	-	मंगपुरा
परगना	-	मुरादाबाद ।
तहसील	-	मुरादाबाद ।
जिल्ला	-	मुरादाबाद ।


 सामंति प्रभारी
 मुरादाबाद विकास अधिकारी
 मुरादाबाद

31 MAR 2024

आज दिनांक _____ को एक किलो
घनराशि 25000/- कुल घनराशि 50000/-

की _____ से _____ Development Authority
Moradabad

मुख्य अधिकारी
कोषागार मुरादाबाद

31 MAR 2024

5121 5121





उत्तर प्रदेश UTTAR PRADESH

H 79154

H 791549



31 MAR 2024

M B D
 धुनि का प्रकार
 गाटा सं०
 क्षेत्रफल
 घाम/मोहल्ला
 परगना
 तहसील
 जन्पद

विक्रय-विलेख

-	कृषि
-	070
-	0.6435 (Rounded off 0.6440) हे०
-	मंगपुरा
-	मुसादाबाद।
-	मुसादाबाद।
-	मुसादाबाद।


 सम्मति प्रभारी
 मुसादाबाद विकास प्राधिकरण
 मुसादाबाद



31 MAR 2024

31 MAR 2024

अज दिनांक _____ को एक जिला
धनराशि 25000/- कुल धनराशि 4002510/-

श्री _____ Moradabad Development Authority
को कोषागार मुरादाबाद से विक्रय किया। Moradabad

मुख्य सचिव
कोषागार मुरादाबाद

31 MAR 2024

31 MAR 2024





उत्तर प्रदेश UTTAR PRADESH

H 791550 H 791550



31 122 2024

विक्रय-विलेख

भूमि का प्रकार	-	कृषि
गाटा सं०	-	676
क्षेत्रफल	-	0.6435 (Rounded off 0.6440) हे०
ग्राम/मोहल्ला	-	मंगूपुरा
परगना	-	मुदादाबाद।
तहसील	-	मुदादाबाद।
जनपद	-	मुदादाबाद।

सम्पत्ति प्रभारी
मुदादाबाद विकास प्राधिकरण
मुदादाबाद

[Handwritten signature]

31 MAR 2024

अजब दिनांक _____ को एक कित्त
धनराशि 20000/- कुल धनराशि 102500/-
को _____ Mirzapur Development Authority
को कोषागार मुरादाबाद से विगत वि. Mirzapur

मुख्य सचिव
कोषागार मुरादाबाद

31 MAR 2024

NOTE





उत्तर प्रदेश **UTTAR PRADESH**

H 791551

H 791551



31 MAR 2024

भूमि का प्रकार
गाटा सं०
क्षेत्रफल
ग्राम/मौजिल्ला
परगना
तहसील
जनाबद

विक्रय-विलेख

-	ए०
-	076
-	0.6435 (Rounded off 0.6440) हे०
-	भंगपुरा
-	मुरादाबाद।
-	मुरादाबाद।
-	मुरादाबाद।

समर्थित प्रभारी
मुरादाबाद विकास प्राधिकरण
मुरादाबाद



000000

31 MAR 2024

अज दिनांक _____ को एक किता
घनराशि 25000/- कुल घनराशि 4013510/-

श्री _____
को कोषागार मुरादाबाद से विक्रीय किया।
Moradabad Development Authority
Moradabad

मुख्य सेक्रेट्रिया
कोषागार मुरादाबाद

31 MAR 2024

120700 H





उत्तर प्रदेश UTTAR PRADESH

11791552

11791552



31 MAR 2024

विक्रय-विलेख

भूमि का प्रकार
गाटा सं०
क्षेत्रफल
ग्राम/मोहल्ला
परगना
तहसील
जनाबद

-
-
-
-
-
-
-

कृषि
676
0.6435 (Rounded off 0.6440) हे०
नगपुरा
मुरादाबाद।
मुरादाबाद।
मुरादाबाद।

सम्पत्ति प्रभारी
मुरादाबाद विकास प्राधिकरण
मुरादाबाद

(Handwritten signature)

02/04/25

31 MAR 2024



अज दिनांक _____ यो एज कितो
धनराशि 25000/- कुल धनराशि 40000/-
श्री _____ Moradabad Development Authority
को कोषागार मुरादाबाद से विक्रय किया। Moradabad

मुख्य सेलरिंग
कोषागार मुरादाबाद

31 MAR 2024

कोषागार म





उत्तर प्रदेश UTTAR PRADESH

H 791553 H 791553



31 MAR 2024

M B D भूमि का प्रकार
गाटा सं०
खेजफल
गांव/भोदल्ला
परगना
तहसील
जनापद

विक्रय-विलेख

-	कृषि
-	678
-	0.6435 (Rounded off 0.6440) हे०
-	मगपुरा
-	मुरादाबाद।
-	मुरादाबाद।
-	मुरादाबाद।


सचिव प्रधारी
मुरादाबाद विकास प्राधिकरण
मुरादाबाद



SECRET
31 MAR 2024



अज दिनांक _____ को एक विला
धनराशि 2500/- कुल धनराशि 401354/-
पी. _____ Moradabad Development Authority
को कोषागार मुरादाबाद से विक्रय विना। Moradabad

मुख्य सेक्रेटरी
कोषागार मुरादाबाद

31 MAR 2024

SECRET II





उत्तर प्रदेश UTTAR PRADESH

H 791554 H 791554




31 MAR 2024

विक्रय-विलेख

भूमि का प्रकार	-	कृषि
गाटा सं०	-	676
क्षेत्रफल	-	0.6435 (Rounded off 0.6440) हे०
ग्राम / मोहल्ला	-	मंगपुरा
परगना	-	मुसदाबाद।
तहसील	-	मुसदाबाद।
जन्मपत्र	-	मुसदाबाद।

सम्पत्ति प्रधारी
मुसदाबाद विकास प्राधिकरण
मुसदाबाद



00000

31 MAR 2024

अज दिनांक _____ को एक विल
धनराशि ₹1000/- कुल धनराशि ₹13570/-
श्री _____ **Moradabad Development Authority,**
को कोषागार मुरादाबाद से प्रेषित किया। **Moradabad**



मुख्य रीलकिया
कोषागार मुरादाबाद

31 MAR 2024

00000000



भारतीय गैर न्यायिक INDIA NON JUDICIAL

रु.
25000

पच्चीस हजार रुपये

Rs.
25000

TWENTY FIVE THOUSAND RUPEES

भारत
INDIA

उत्तर प्रदेश UTTAR PRADESH

H 791555

H 791555



31 MAR 2024

विकास-विलेख

भूमि का प्रकार	-	कृषि
गाटा सं०	-	676
क्षेत्रफल	-	0.6435 (Rounded off 0.6440) हे०
ग्राम/मोहल्ला	-	मंगपुरा
परगना	-	मुरादाबाद।
तहसील	-	मुरादाबाद।
जमपद	-	मुरादाबाद।

समर्थित प्रभारी
मुरादाबाद विकास प्राधिकरण
मुरादाबाद

[Handwritten signature]



31 MAR 2024

31 MAR 2024

आज दिनांक _____ को एक फिला
धनराशि 25000/- कुल धनराशि 4013510/-

श्री _____ Moradabad Development Authority
को कोषागार मुरादाबाद से विद्यमान विधि। Moradabad

मुख्य अधिकारी
कोषागार मुरादाबाद
31 MAR 2024

31 MAR 2024





उत्तर प्रदेश UTTAR PRADESH

H 791556

H 791556

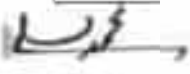


31 MAR 2024

विक्रय-विलेख

भूमि का प्रकार	-	कृषि
गाटा सं०	-	676
क्षेत्रफल	-	0.6435 (Rounded off 0.6440) हे०
ग्राम / मोहल्ला	-	मंगपुरा
परगना	-	मुरादाबाद।
तहसील	-	मुरादाबाद।
जनपद	-	मुरादाबाद।


 राज्यपाल कार्यालय
 मुरादाबाद विकास प्राधिकरण
 मुरादाबाद





31 MAR 2024

नम्बर दिनांक _____ को एक किता
धनराशि ₹ 1000/- कुल धनराशि ₹ 2510/-

श्री _____ **Moradabad Development Authority,**
को कोषागार मुरादाबाद से विक्रय विग्न। **Moradabad**

मुख्य सचिव
कोषागार मुरादाबाद

31 MAR 2024

मुरादाबाद






उत्तर प्रदेश UTTAR PRADESH

W 791557

H 791557



31 MAR 2024

M.B.D.
 भूमि का प्रकार
 गाँव सं०
 क्षेत्रफल
 ग्राम / मोहल्ला
 परगना
 तहसील
 जिल्ला

विक्रय-विलेख

-	कृषि
-	676
-	0.6435 (Rounded off 0.6440) हे०
-	संगपुरा
-	मुसादाबाद।
-	मुसादाबाद।
-	मुसादाबाद।


 सायदल प्रभारी
 मुसादाबाद विकास प्राधिकरण
 मुसादाबाद




0002

31 MAR 2024

अज दिनांक _____ को एक किता
धनराशि 1000/- कुल धनराशि 60357/-

श्री _____ **Moradabad Development Authority,**
को कोषागार मुरादाबाद से विक्रय किया। **Moradabad**

मुख्य रोज़द्वारा
कोषागार मुरादाबाद

31 MAR 2024

मुरादाबाद



भारतीयभैर न्यायिक INDIA NON JUDICIAL

रु.
25000

पच्चीस हजार रुपये

Rs.
25000

TWENTY FIVE THOUSAND RUPEES

INDIA

उत्तर प्रदेश UTTAR PRADESH

791558

H 791558

उत्तर प्रदेश

M B D.

कृषि विभाग, मुख्य जमीन अधिकारी, मुरादाबाद

मुख्य जमीन अधिकारी, मुरादाबाद-14000

कोटा नगर-14001

31 MAR 2024

M B D.

भूमि का प्रकार

खेती

क्षेत्रफल

ग्राम/मोहल्ला

परगना

सहसील

जमपद

विक्रय-विलेख

- कृषि

- 678

- 0.6435 (Rounded off 0.6440) हेठ

- मंगपुरा

- मुरादाबाद।

- मुरादाबाद।

- मुरादाबाद।

सर्विस प्रदाता
मुरादाबाद विकास प्राधिकरण
मुरादाबाद

SECRET

31 MAR 2024

अज दिनांक _____ को एक मिला
धनराशि 25000/- कुल धनराशि 402510/-

को कोषागार मुरादाबाद से विक्रय किया।
Muzaffarabad Development Authority
Moradabad

मुख्य सेक्रेटरी
कोषागार मुरादाबाद

31 MAR 2024

SECRET





उत्तर प्रदेश UTTAR PRADESH

H 791559

MED

उत्तर प्रदेश 2026

सर्वोच्च न्यायालय
मुद्रादाबाद

सुदूर उत्तर प्रदेश
मुद्रादाबाद-1400

सुदूर उत्तर प्रदेश-1400

MED

31 MAR 2026

भूमि का प्रकार
गाटा रक
क्षेत्रफल
पाम/मोहल्ला
परगना
तहसील
जनाबाद

वित्तिय-विलेख

-	कृषि
-	878
-	0.6435 (Rounded off 0.6440) हेठ
-	मंगुपुरा
-	मुद्रादाबाद।
-	मुद्रादाबाद।
-	मुद्रादाबाद।

सुदूर उत्तर प्रदेश
मुद्रादाबाद विकास अभियान
मुद्रादाबाद

31 MAR 2024

एक दिनांक _____ को एक किलो
घनराशि 2000/- कुल घनराशि 50000/-

श्री _____ Moradabad Development Authority
को कोषागार मुरादाबाद से विलय किया। Moradabad

मुख्य सेक्रेटरी
कोषागार मुरादाबाद

31 MAR 2024

महोदय को. म.



भारतीय गैर न्यायिक INDIA NON JUDICIAL

रु.
25000

पच्चीस हजार रुपये

Rs.
25000

TWENTY FIVE THOUSAND RUPEES

INDIA

उत्तर प्रदेश UTTAR PRADESH

H 791560

H 791560

उत्तर प्रदेश

कार्यालय मुख्य कोषाधिकारी
मुरादाबाद

मुख्य कोषाधिकारी
मुरादाबाद - 201001

कोषाधिकारी - 201001

31 MAR 2024

विक्रय-विलेख

भूमि का प्रकार	-	शृंगि
गाटा सं०	-	876
संज्ञकसं	-	0.6435 (Round off 0.6440) हे०
ग्राम/मोहल्ला	-	मंगपुरा
परगना	-	मुरादाबाद।
तहसील	-	मुरादाबाद।
जन्मद	-	मुरादाबाद।

(Handwritten signature)



(Signature)
 मुरादाबाद विकास प्राधिकरण
 मुरादाबाद

00000

31 MAR 2024

अज दिनांक _____ को एक बिना
धनराशि 25000/- कुल धनराशि 502510/-
श्री _____ Moradabad Development Authority
को कोषागार भुसदाबाद से दिव्य किया। Moradabad



मुख्य लेखा
कोषागार भुसदाबाद

31 MAR 2024

00000000





रु.
25000

पच्चीस हजार रुपये

Rs.
25000

TWENTY FIVE THOUSAND RUPEES

उत्तर प्रदेश UTTAR PRADESH

H 791561

H 791561



M B D भूमि का प्रकार
गाटा सं०
खेतीफल
ग्राम/मोहल्ला
परगना
तहसील
जनपद

विक्रय-विलेख

- कृषि
- 676
- 0.6435 (Rounded off 0.6440) हे०
- मंगपुरा
- मुरादाबाद।
- मुरादाबाद।
- मुरादाबाद।

31 MAR 2024

मुरादाबाद विकास अधिकारी
मुरादाबाद

31 MAR 2024



अध दिनांक _____ की एक प्रकृति
धनराशि 25000/- कुल धनराशि 542510/-
की _____ Moradabad Development Authority
को कोषागार मुरादाबाद से प्रेषित किया। Moradabad

मुख्य सचिव
कोषागार मुरादाबाद

31 MAR 2024





उत्तर प्रदेश UTTAR PRADESH

H 791562 H 791562



31 MAR 2024

भूमि का प्रकार
गाटा सं०
क्षेत्रफल
ग्राम/मोहल्ला
परगना
तहसील
जनपद

विक्रय-विवरण

-	कृषि
-	676
-	0.6435 (Rounded off 0.6440) हे०
-	भगपुरा
-	मुसदाबाद।
-	मुसदाबाद।
-	मुसदाबाद।

[Signature]
 जयशंकर प्रसादी
 मुसदाबाद विकास अधिकारी
 मुसदाबाद



100000

31 MAR 2024

अज दिनांक _____ का एक हस्त

धनराशि 25000/- कुल धनराशि 4013510/-

श्री _____
को कोषागार मुरादाबाद से विनिर्दिष्ट धनराशि Meradabad Development Authority
Meradabad

मुख्य सचिव
कोषागार मुरादाबाद

31 MAR 2024

100000



भारतीय गैर न्यायिक INDIA NON JUDICIAL

भारत

25000

रु.

25000

पच्चीस हजार रुपये

Rs.

25000

TWENTY FIVE THOUSAND RUPEES

INDIA

उत्तर प्रदेश UTTAR PRADESH

H 791563

H 791563

उत्तर प्रदेश

समाजिक न्याय कोषाधिकार

मुसदाबाद

M B D.

मुख्य कोषाधिकारी

मुसदाबाद - 1400

सतीधानाद - 1400

भूमि का प्रकार

मुसदाबाद

क्षेत्रफल

ग्राम / मोहल्ला

परगना

तहसील

जमपद

विक्रय-विलेख

- कृषि

- 676

- 0.6435 (Rounded off 0.6440) हे०

- मगपुरा

- मुसदाबाद।

- मुसदाबाद।

- मुसदाबाद।

31 MAR 2024

(Handwritten signature)



(Signature)

समन्वित प्रभारी

समाजिक न्याय कोषाधिकार

मुसदाबाद

430825

31 MAR 2024

दिनांक _____ को एक किताब

धनराशि 2000/- कुल धनराशि 403510/-

श्री _____

को कोषागार मुरादाबाद से विवरण Moradabad Development Authority
Moradabad

मुख्य सचिव
कोषागार मुरादाबाद

31 MAR 2024

EXHIBIT H



भारतीय गैर न्यायिक INDIA NON JUDICIAL

भारत

रु.

25000

पच्चीस हजार रुपये

Rs.

25000

TWENTY FIVE THOUSAND RUPEES

INDIA

उत्तर प्रदेश UTTAR PRADESH

H 791564

H 791564



31 MAR 2024

विक्रय-विलेख

भूमि का प्रकार
गाटा सं०
क्षेत्रफल
घान/मोहल्ला
परगना
सहसील
जमदद

- कृषि
- 870
- 0.8435 (Rounded off 0.6440) हे०
- मंगपुरा
- मुरादाबाद।
- मुरादाबाद।
- मुरादाबाद।

(Handwritten signature)



संयोजित विभाग
सुराजपुरा विकास प्राधिकरण
सुराजपुरा

10000

31 MAR 2024

अप्र दिनांक _____ को एक विला
धनराशि 25000/- कुल धनराशि 403510/-

को कोषागार मुरादाबाद से विक्रय किया गया।
Muradabad Development Authority
Muradabad

मुख्य सेक्रेटरी
कोषागार मुरादाबाद

31 MAR 2024

1000000





उत्तर प्रदेश UTTAR PRADESH

H. 791565

H 791565



विक्रय-विलेख

भूमि का प्रकार	-	ए/बि
गाटा सं०	-	678
क्षेत्रफल	-	0.6435 (Rounded off 0.6440) हे०
ग्राम/गोहस्ता	-	मंगपुरा
परगना	-	मुरादाबाद।
तहसील	-	मुरादाबाद।
जनपद	-	मुरादाबाद।

31 MAR 2024

सम्पत्ति प्रभारी
मुरादाबाद विकास प्राधिकरण
मुरादाबाद



00000

31 MAR 2024

अज दिनांक _____ को एक कित्ता
धनराशि 25000/- कुल धनराशि 5013570/- पं. नं. २२
श्री _____ Moradabad Development Authority,
को कोषागार मुरादाबाद से विक्रय किया। Moradabad



✓
मुख्य रेकिडिया
कोषागार मुरादाबाद

31 MAR 2024


0000000000





उत्तर प्रदेश UTTAR PRADESH

H 791558 H 791566



31 MAR 2024

M B D. मि का प्रकार
 - गेटा संघ
 - क्षेत्रफल
 - ग्राम/मोहल्ला
 - परगना
 - तहसील
 - जनापद

विक्रय-विलेख

- कृषि
 - 676
 - 0.6435 (Rounded off 0.6440) हेठ
 - मंगपुरा
 - मुरादाबाद।
 - मुरादाबाद।
 - मुरादाबाद।

E
 सम्पूर्ण प्रभारी
 मुरादाबाद विकास प्राधिकरण
 मुरादाबाद



000000

31 MAR 2024

अज दिनांक _____ को एक किता
धनराशि ₹ 1000/- कुल धनराशि 40/3510/-



को कोषागार मुरादाबाद से विक्रय किया **Moradabad Development Authority**
Moradabad

मुख्य सचिव
कोषागार मुरादाबाद

31 MAR 2024

000000





उत्तर प्रदेश UTTAR PRADESH

H 781567

H 791567



31 MAR 2024

M
B
D

N
B
D

शुद्ध का प्रकार
मिटर रु०
शुद्धफल
वाम/मोहल्ला
परगना
सहसील
जम्माद

विक्रय-विलेख

- कृषि
- 876
- 0.6435 (Rounded off 0.6440) हे०
- मंगपुरा
- मुरादाबाद।
- मुरादाबाद।
- मुरादाबाद।



उत्तर प्रदेश
मुजफ्फरपुर जिल्ला न्यायालय
मुजफ्फरपुर

04/11/23

31 MAR 2024

दिनांक _____ को एक फिना
घनराशि 25000/- कुल घनराशि 50000/-

श्री _____ को कोषागार भुसावळ से विनाय वि
Mumbai Development Authority
Mumbai

मुख्य सचिव
कोषागार भुसावळ

31 MAR 2024

04/11/23





उत्तर प्रदेश UTTAR PRADESH

H 791568

H 791568



31 MAR 2024

विक्रय-विलेख

M B मुनि का प्रकार
 D गाटा सं०
 क्षेत्रफल
 ग्राम / मोहल्ला
 परगना
 तहसील
 जगपद

कृषि
 678
 0.6435 (Rounded off 0.6440) हे०
 मंगपुरा
 मुरादाबाद।
 मुरादाबाद।
 मुरादाबाद।



[Signature]
 सम्बन्धि प्रभारी
 मुरादाबाद विकास प्राधिकरण
 मुरादाबाद

31 MAR 2024



अज दिनांक _____ को एक दिना
धनराशि ₹ 6000/- कुल धनराशि ₹ 13514/-

की कोषागार मुरादाबाद से विक्रय किया।

Moradabad Development Authority
Moradabad

मुख्य लेखक/हिय्या
कोषागार मुरादाबाद

31 MAR 2024

31 MAR 2024





उत्तर प्रदेश UTTAR PRAESH

H 791569

H 791569



31 MAR 2024

विक्रय-विलेख

भूधा प्रकार	-	वृषि
गा सं०	-	676
क्षेत्र	-	0.6435 (Rounded off 0.6440) हे०
घा मोहल्ला	-	मंगपुरा
पत्ता	-	मुरादाबाद।
तहसील	-	मुरादाबाद।
जसद	-	मुरादाबाद।



साधनिक प्रभारी
मुरादाबाद विकास प्राधिकरण
मुरादाबाद

31 MAR 2024

अध्याय दिनांक _____ को १०० दिनांक
घनराशि 20000/- कुल घनराशि 402570/-

सी _____
को कोषागार मुरादाबाद से दिनांक _____
Morarabad Development Author
Morarabad

मुख्य अधिकारी
कोषागार मुरादाबाद

31 MAR 2024

संलग्निकाएँ :-

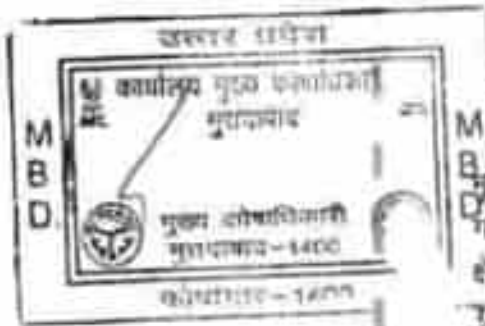




उत्तर प्रदेश UTTAR PRADESH

H 791570

H 791570



MBD
भूमि का प्रकार
गाँव सं०
क्षेत्रफल
ग्राम/भीहल्ला
परगना
तहसील
जनपद

विक्रय-विलेख

-	कृषि
-	676
-	0.6435 (Rounded off 0.6440) हेठ
-	मंगूपुरा
-	मुसदाबाद।
-	मुसदाबाद।
-	मुसदाबाद।

31 MAR 2024

[Handwritten signature]



[Handwritten signature]
सापत्ति प्रभारी
मुसदाबाद विकास अधिकारी
मुसदाबाद

UNDES

31 MAR 2024

अज दिनांक _____ को एक प्रस्ता
धनराशि 25000/- कुल धनराशि 5013510/-

श्री _____
को कोषागार मुरादाबाद से प्रिजम किया।

Moradabad Development Authority
Moradabad

मुख्य रेकॉर्डिंग
कोषागार मुरादाबाद

31 MAR 2024

UNDES





उत्तर प्रदेश UTTAR PRADESH

H 791571

H 791571



31 MAR 2024

M
कृषि का प्रकार
जमीन का
क्षेत्रफल
ग्राम/मोहल्ला
परगना
तहसील
जनपद

विशेष-विलेख

— कृषि
— 678
— 0.6435 (Rounded off 0.6440) हे०
— मगधपुरा
— मुरादाबाद।
— मुरादाबाद।
— मुरादाबाद।

[Handwritten signature]



[Handwritten signature]
संशोधन विभाग
मुरादाबाद, विद्यालय परिसर
मुरादाबाद

10025

31 MAR 2024

पत्र दिनांक _____ को एक किता
धनराशि 25000/- कुल धनराशि 107510/-
की _____

को कोषागार मुरादाबाद से विक्रय किया।

Muzaffabad Development Authority
Muzaffabad
मुख्य सचिव
कोषागार मुरादाबाद

31 MAR 2024

10025



भारतीय गैर न्यायिक INDIA NON JUDICIAL



रु.

25000

पच्चीस हजार रुपये

Rs.

25000

TWENTY FIVE THOUSAND RUPEES

INDIA

उत्तर प्रदेश UTTAR PRADESH

H 791572

H 791572



31 MAR 2024

विक्रय-विलेख

M B D भूमि का प्रकार
गाँव सठ
क्षेत्रफल
ग्राम/मोहल्ला
परगना
तहसील
जनपद

- कृषि
- 678
- 0.6435 (Rounded off 0.6440) हेठ
- मंगपुरा
- मुरादाबाद।
- मुरादाबाद।
- मुरादाबाद।



सम्पत्ति प्रभारी
मुरादाबाद विकास प्राधिकरण
मुरादाबाद

31 MAR 2024

अज्ञ दिनांक _____ को एक विल
धनराशि 20000/- कुल धनराशि 902510/-

की _____
को कोषागार मुरादाबाद से विक्रय कि। Moradabad Development Authority
Moradabad

मुख्य अधिकारी
कोषागार मुरादाबाद

31 MAR 2024





उत्तर प्रदेश UTTAR PRADESH

H 791573

H 791573



31 MAR 2024

विक्रय-विलेख

भूमि का प्रकार
गाटा सं०
क्षेत्रफल
ग्राम/मोहल्ला
परगना
तहसील
जनपद

- कृषि
- 676
- 0.6435 (Rounded off 0.6440) हे०
- मंगपुरा
- मुरादाबाद।
- मुरादाबाद।
- मुरादाबाद।



समन्त प्रभारी
मुरादाबाद, विकास प्राधिकरण
मुरादाबाद

00000

31 MAR 2024

अज दिनांक _____ को एक किता
धनराशि ₹ 5000/- कुल धनराशि ₹ 15510

श्री _____
को कोषागार मुरादाबाद से विक्रय सिंग Moradabad Development Authority
Moradabad

मुख्य अधिकारी
कोषागार मुरादाबाद

31 MAR 2024

इसके साथ





उत्तर प्रदेश UTTAR PRADESH

H 731574 H 791574



31 MAR 2024

M B D
भूमि का प्रकार
गांवा सड
संख्या
ग्राम/मंडला
परगना
सहरीत
जगपद

विक्रय-विलेख

- एपि
- 676
- 0.6435 (Rounded off 0.6440) हेड
- मंगपुरा
- मुरादाबाद।
- मुरादाबाद।
- मुरादाबाद।

[Handwritten signature]

[Handwritten signature]
सम्बल प्रहारी
मुरादाबाद विकास प्राधिकरण
मुरादाबाद



31 MAR 2024
आज दिनांक _____ को एक किता
धनराशि 2000/- कुल धनराशि 1018.510/-

श्री _____
को कोषागार मुरादाबाद से विक्रय किया। Moradabad Development Authority
Moradabad

मुख्य सेक्रेटरी
कोषागार मुरादाबाद

31 MAR 2024
072127



भारतीय गैर न्यायिक INDIA NON JUDICIAL

भारत

रु.
25000

पच्चीस हजार रुपये

Rs.
25000

TWENTY FIVE THOUSAND RUPEES

INDIA

उत्तर प्रदेश UTTAR PRADESH

H 791575

H 791575

उत्तर प्रदेश

M B D.

कार्यालय मुरादाबाद

मुरादाबाद

मुख्य कार्यालय

मुरादाबाद - 1100

फोन नं. - 1-1132

M

भूमि का प्रकार

गाटा सं०

क्षेत्रफल

ग्राम/मोहल्ला

परगना

तहसील

जनपद

विक्रय-विलेख

- कृषि

- 678

- 0.6435 (Rounded off 0.6440) हे०

- मंगपुरा

- मुरादाबाद।

- मुरादाबाद।

- मुरादाबाद।

31 MAR 2024

[Handwritten signature]

[Handwritten signature]

सम्यक् प्रभारी

मुरादाबाद विकास प्राधिकरण

मुरादाबाद

0025K

31 MAR 2024

अध्या दिनांक _____ को एक किलो
धनराशि 25000/- कुल धनराशि 402510/-
श्री _____
को कोषागार मुरादाबाद से विक्रय किया।



~~XXXXXXXXXXXX~~
Moradabad Development Authority
Moradabad

मुख्य अधिकारी
कोषागार मुरादाबाद
31 MAR 2024

उपरोक्त 14





उत्तर प्रदेश UTTAR PRADESH

H 791575 H 791576



31 MAR 2024

भूमि का प्रकार
गाटा सं०
क्षेत्रफल
ग्राम/मोहल्ला
परगना
तहसील
जनापद

विकास-विलेख

- कृषि
- 676
- 0.6435 (Rounded off 0.6440) हे०
- मंगपुरा
- मुरादाबाद।
- मुरादाबाद।
- मुरादाबाद।

[Handwritten signature]



[Handwritten signature]
सम्यन्त प्रभारी
मुरादाबाद विकास प्राधिकरण
मुरादाबाद

00000

31 MAR 2024

अज्ञ दिनांक _____ रती एक विना
धनराशि 25000/- कुल धनराशि 402510/-



श्री _____
को कोषागार मुरादाबाद से विक्रय किया।

Moradabad Development Authority
Moradabad


मुख्य अधिकारी
कोषागार मुरादाबाद

31 MAR 2024





उत्तर प्रदेश UTTAR PRADESH

H 791577 H 791577



31 MAR 2024

भूमि का प्रकार
[] भाटा सड
क्षेत्रफल
ग्राम/मोहल्ला
परगना
तहसील
जनपद

विक्रय-विलेख

-	कृषि
-	676
-	0.6435 (Rounded off 0.6440) हेठ
-	बगपुरा
-	मुरादाबाद।
-	मुरादाबाद।
-	मुरादाबाद।

[Handwritten signature]



[Signature]
सहायक प्रभारी
मुरादाबाद विभाग मुख्यालय
मुरादाबाद

31/03/2024



31 MAR 2024
अज्ञ दिनांक _____ को एक बिना
धनराशि 2000/- कुल धनराशि 4013.01/-
की कोषागार मुरादाबाद से विक्रय किया।

Moradabad Development Authority
Moradabad

मुख्य अधिकारी
कोषागार मुरादाबाद
31 MAR 2024

31/03/2024





उत्तर प्रदेश UTTAR PRADESH

H 781578

H 791578



31 MAR 2024

विक्रय-विलेख

भूमि का प्रकार	-	कृषि
गाटा सं०	-	876
क्षेत्रफल	-	0.6435 (Rounded off 0.6440) हे०
ग्राम/मोहल्ला	-	भंगपुरा
परगना	-	मुरादाबाद ।
तहसील	-	मुरादाबाद ।
जनपद	-	मुरादाबाद ।

[Handwritten signature]



[Handwritten signature]
 सहायक प्रभारी
 मुरादाबाद विभाजन अधिकारी
 मुरादाबाद

G.O. NO. 111

31 MAR 2024

आज दिनांक _____ को एक किलो
घनराशि 25000/- कुल घनराशि 4015510/-

श्री _____ को कोषागार मुरादाबाद से विक्रय किया गया।

Moradabad Development Authority
Moradabad

मुख्य सेक्रेटरी
कोषागार मुरादाबाद

31 MAR 2024

H/56125B





उत्तर प्रदेश UTTAR PRADESH

H 791579

H 791579




31 MAR 2024

विक्रय-विलेख

भूमि का प्रकार	-	कुनि
गाटा सं०	-	678
क्षेत्रफल	-	0.8435 (Rounded off 0.6440) हे०
ग्राम/सीहल्ला	-	मंगपुरा
परगना	-	मुल्तवादा।
तहसील	-	मुल्तवादा।
जिल्ला	-	मुल्तवादा।

[Handwritten signature]



[Handwritten signature]
 सचिव प्रभारी
 मुल्तवादा, विभागाध्यक्ष कार्यालय
 मुल्तवादा

030324
31 MAR 2024



अज दिनांक _____ को एक किला
धनराशि 25000/- कुल धनराशि 4022510/-
की _____

को कोषागार मुरादाबाद से विक्रय किया।

Moradabad Development Authority
Moradabad

मुख्य अधिकारी
कोषागार मुरादाबाद
31 MAR 2024

872785 H





उत्तर प्रदेश UTTAR PRADESH

H 791580 H 791580

उत्तर प्रदेश

M B D.

मुख्य न्यायाधीश
मुंबई

मुख्य न्यायाधीश
मुंबई

मुख्य न्यायाधीश
मुंबई

मुख्य न्यायाधीश
मुंबई

विक्रय-विलेख

भूमि का प्रकार	-	कृषि
प्लॉट सं०	-	676
क्षेत्रफल	-	0.6435 (Rounded off 0.6440) हे०
ग्राम / सोहनवाड़ा	-	मंगपुरा
परगना	-	मुरादाबाद ।
तहसील	-	मुरादाबाद ।
जन्मपद	-	मुरादाबाद ।

31 MAR 2024

[Handwritten signature]

[Circular stamp]

[Handwritten signature]

मुख्य न्यायाधीश
मुंबई

31 MAR 2024

31 MAR 2024



अपने दिनांक _____ को एक बिना
धनराशि 25000/- कुल धनराशि 50000/-

की _____
को कोषागार मुरादाबाद से विक्रय किया।

Moradabad Development Authority
Moradabad

मुख्य निरीक्षक
कोषागार मुरादाबाद

31 MAR 2024

(SIGNED) H



भारतीय गैर न्यायिक INDIA NON JUDICIAL

रु.
25000
पच्चीस हजार रुपये



Rs.
25000
TWENTY FIVE THOUSAND RUPEES

उत्तर प्रदेश UTTAR PRADESH

H 791581 H 791581



31 MAR 2024

MBD का प्रकार
गाटा सं
सेक्टर
ग्राम/मोहल्ला
परगना
तहसील
जनपद

विक्रय-विलेख

-	कृषि
-	676
-	0.6435 (Rounded off 0.6440) हे०
-	भगपुरा
-	मुरादाबाद।
-	मुरादाबाद।
-	मुरादाबाद।



समस्त प्रभारी
मुरादाबाद विकास प्राधिकरण
मुरादाबाद

08/03/24

31 MAR 2024

आज दिनांक _____ को एक कित्त
धनराशि 2000/- कुल धनराशि 40251/-
की _____

को झीबागार मुरादाबाद से विक्रय किया।

मुख्य  कहिया
झीबागार मुरादाबाद

Moradabad Development Authority
Moradabad

31 MAR 2024

08/03/24





उत्तर प्रदेश UTTAR PRADESH

H 791582 H 791582



31 MAR 2024

विक्रय-विलेख

भूमि का प्रकार	-	कुपि
गाटा सं०	-	676
क्षेत्रफल	-	0.6436 (Rounded off 0.6440) हे०
ग्राम/मोहल्ला	-	मंगपुरा
परगना	-	मुरादाबाद।
सहतील	-	मुरादाबाद।
जनपद	-	मुरादाबाद।


 सहायक प्रभारी
 मुरादाबाद विजयसिंह प्राधिकरण
 मुरादाबाद



31 MAR 2024

31 MAR 2024

आज दिनांक _____ को एक कित्त
धनराशि 25000/- कुल धनराशि 42510/-
की

को कोषागार मुरादाबाद से विक्रय किया।

Moradabad Development Authority
Moradabad

मुख्य सचिव
कोषागार मुरादाबाद

31 MAR 2024



31 MAR 2024





उत्तर प्रदेश UTTAR PRADESH

H 791583

H 791583



31 MAR 2024

M
भूमि का प्रकार
गाटा सं०
खेजकल
ग्राम/मोहल्ला
परगना
तहसील
जनपद

विक्रय-विलेख

-	कृषि
-	670
-	0.6435 (Rounded off 0.6440) हे०
-	संगपुरा
-	मुरादाबाद।
-	मुरादाबाद।
-	मुरादाबाद।

समय प्रभारी
मुरादाबाद विकास प्राधिकरण
मुरादाबाद



000000

31 MAR 2024

आज दिनांक _____ को एक किलो
घनराशि 25000/- कुल घनराशि 403510/-

की _____
को कोषागार मुरादाबाद से विजय **Moradabad Development Authority**
Moradabad

मुख्य रोकड़िया
कोषागार मुरादाबाद

31 MAR 2024

000000





उत्तर प्रदेश UTTAR PRADESH

H 791584

H 791584



भूमि का प्रकार
प्लॉट सं०
सर्वफल
ग्राम/मोहल्ला
परगना
सहस्रौल
जिला

विक्रय-विलेख

-	कृमि
-	676
-	0.6435 (Rounded off 0.6440) हेठ
-	मंगपुरा
-	मुरादाबाद।
-	मुरादाबाद।
-	मुरादाबाद।

31 MAR 2024

सम्पत्ति प्रवर्गी
मुरादाबाद विभाग प्रोपियेटर
मुरादाबाद



5505

31 MAR 2024

रुपय दिनांक _____ को एक किता
धनराशि 20000/- कुल धारता (YOL/519/-

श्री _____ Moradabad Development Authority
को कोषागार भुसादावांद से विक्रय किया। Moradabad

मुख्य सेफ्टिफिका
कोषागार भुसादावांद

31 MAR 2024

अभिषेक सिंह



भारतीय गैर न्यायिक INDIA NON JUDICIAL



रु.
25000

पच्चीस हजार रुपये

Rs.
25000

TWENTY FIVE THOUSAND RUPEES

उत्तर प्रदेश UTTAR PRADESH

H 791585

H 791585



31 MAR 2024

विक्रय-विलेख

-	कृषि
-	676
-	0.6435 (Rounded off 0.6440) हे०
-	नंगपुरा
-	मुसादाबाद।
-	मुसादाबाद।
-	मुसादाबाद।



सहस्रान्त प्रभारी
मुसादाबाद, सिन्धुवादी प्रांतिका
मुसादाबाद

0005

31 MAR 2024

अपज दिनांक _____ को एक कित्ता
धनराशि 25000/- कुल धनराशि 100000/-
श्री _____

को कोषागार मुरादाबाद से विक्रय किया।
Morabad Development Authority
Morabad

मुख्य सेक्रेटरी
कोषागार मुरादाबाद

31 MAR 2024

अटॉर्नी





उत्तर प्रदेश UTTAR PRADESH

H 791586

H 791586

उत्तर प्रदेश

कानून मंत्रालय, मुख्य कार्यालय, मुंबई

मुद्रादाबाद

M E D

मुद्रादाबाद - 44000

मुद्रादाबाद - 44000

M B

मुद्रादाबाद

विक्रय-विलेख

-	रुमि
-	676
-	0.6435 (Rounded off 0.6440) रु०
-	संगपुरा
-	मुद्रादाबाद।
-	मुद्रादाबाद।
-	मुद्रादाबाद।

31 MAR 2024

श्री प्रकाश
गोदा संघ
श्री प्रकाश
ग्राम/सोहल्ला
परगना
सहस्रौल
जनाबाद

समर्थित प्रभारी
मुद्रादाबाद सिविल प्रशासन
मुद्रादाबाद



31 MAR 2024

जन्म दिनांक _____ को एक बिला
धनराशि 25000/- कुल धनराशि 5012510/-

श्री _____
को कोषागार मुरादाबाद से विक्रय किया। Muradabad Development Authority
Muradabad

मुख्य सेफ्टी
कोषागार मुरादाबाद

31 MAR 2024

ASSISTANT






उत्तर प्रदेश UTTAR PRADESH

H 791587

H 791587

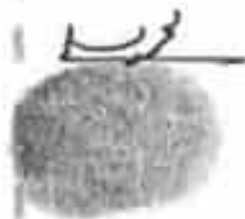


31 MAR 2024

विक्रय-विलेख

M	भूमि का प्रकार	-	कृषि
B	मिट्टी सं०	-	678
D	क्षेत्रफल	-	0.6435 (Rounded off 0.6440) हे०
	ग्राम / मोहल्ला	-	संगपुरा
	परगना	-	मुरादाबाद।
	तहसील	-	मुरादाबाद।
	जनापद	-	मुरादाबाद।

संपत्ति प्रभारी
मुरादाबाद विकास प्राधिकरण
मुरादाबाद



31 MAR 2024



आज दिनांक _____ को एक विद्य
पत्रादि 2000/- कुल धनराशि 400510/-

श्री _____
को कोषागार मुरदाबाद से विद्यया वि Moradabad Development Authority
Moradabad

मुख्य अधिकारी
कोषागार मुरदाबाद

31 MAR 2024

संख्या 11





उत्तर प्रदेश UTTAR PRADESH

H 791588

H 791588



31 MAR 2024

विक्रय-विलेख

भूमि का प्रकार
गण्डा सं०
क्षेत्रफल
ग्राम/मोहल्ला
परगना
सहरील
अनपद

कृषि
678
0.6435 (Rounded off 0.6440) हे०
मंगपुरा
मुरादाबाद।
मुरादाबाद।
मुरादाबाद।

सम्पत्ति प्रभारी
मुरादाबाद विकास प्राधिकरण
मुरादाबाद

31 MAR 2024

आज दिनांक 31/03/2024 को एक विल
धनराशि 4012510 कुल धनराशि 4012510

श्री कोशामगर मुरादाबाद से विकल्प Municipal Development Authority
Muzaffarabad

मुख्य लेखांकिका
कोशामगर मुरादाबाद

31 MAR 2024





उत्तर प्रदेश UTTAR PRADESH

867239

867239

उत्तर प्रदेश

M B D.

कार्यालय मुख्य जिलाधिकारी 86
मुरादाबाद

मुख्य कार्यालय
मुरादाबाद-867239

श्रीमती श्री प्रकाश
सादा रसु
क्षेत्रपाल

घाम/मोहल्ला
परगना
तहसील
जनपद


31 MAR 2024

विक्रम-विलेख

- कृषि
- 878
- 0.6435 (Rounded off 0.6440) हे०
- मंगपुरा
- मुरादाबाद।
- मुरादाबाद।
- मुरादाबाद।

सम्पत्ति प्रभागी
मुरादाबाद विकास प्राधिकरण
मुरादाबाद

(Handwritten signature)



00001

31 MAR 2024

व दिनांक _____ को एक किता
नं. 10000/- कुल धनराशि 443510/-
Moradabad Development Authen
Moradabad
को कोषागार मुरदाबाद से विक्रय किया।




मुख्य अधिकारी
कोषागार मुरदाबाद
31 MAR 2024

000001



4766



उत्तर प्रदेश UTTAR PRADESH

AL 510235

विक्रय-विलेख

भूमि का प्रकार	-	कृषि
गाटा सं०	-	676
क्षेत्रफल	-	0.6435 (Rounded off 0.6440) हे०
ग्राम/मोहल्ला	-	मंगपुरा
परगना	-	मुरादाबाद।
तहसील	-	मुरादाबाद।
जन्मद	-	मुरादाबाद।

1-1

संयोजित प्रशासक
 मुरादाबाद विधानसभा प्रशासक
 मुरादाबाद

31 MAR 2024

संख्या दिनांक को एक किलो
मराठी 500 कुल धनराशि 4013.50/-
भी **Moredabad Development Authority**
को कोषागार मुरादाबाद से विक्रय किया। Moredabad

मुख्य अधिकारी
कोषागार

31 MAR 2024





उत्तर प्रदेश UTTAR PRADESH

AL 510236

विक्रय-विलेख

भूमि का प्रकार	-	कृषि
गाटा सं०	-	878
क्षेत्रफल	-	0.6435 (Rounded off 0.6440) हे०
ग्राम/मोहल्ला	-	मंगुपुरा
परगना	-	मुसदाबाद।
तहसील	-	मुसदाबाद।
जनपद	-	मुसदाबाद।

[Handwritten signature]



[Handwritten signature]
 सभ्यता प्रधारी
 मुसदाबाद विकास प्राधिकरण
 मुसदाबाद



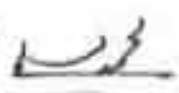
उत्तर प्रदेश UTTAR PRADESH

AL 510237

विक्रय-विलेख

भूमि का प्रकार	-	कृषि
गाटा सं०	-	676
क्षेत्रफल	-	0.6435 (Rounded off 0.6440) हे०
ग्राम/मोहल्ला	-	भंगपुरा
परगना	-	मुरादाबाद।
तहसील	-	मुरादाबाद।
जनपद	-	मुरादाबाद।


सुनील प्रभासी
मुरादाबाद, विकास प्राधिकरण
मुरादाबाद



31 MAR 2024

अज दिनांक _____ को एक भित्ति
पत्रांश 500/- कुल पत्रांश 5013510/-

श्री _____ Moradabad Development Authority
को कौषागार मुरादाबाद से विक्रय किया। Moradabad

मुख्य अधिकारी
कौषागार -

31 MAR 2024






उत्तर प्रदेश UTTAR PRADESH

AL 510238

विक्रय-विलेख

भूमि का प्रकार	-	एपि
गाटा सं०	-	676
क्षेत्रफल	-	0.6435 (Rounded off 0.6440) हे०
ग्राम/मोहल्ला	-	मंगुपुरा
परगना	-	मुरादाबाद।
तहसील	-	मुरादाबाद।
जमपद	-	मुरादाबाद।


 सहायक प्रभारी
 मुरादाबाद विकास प्राधिकरण
 मुरादाबाद



31 MAR 2024

प्लॉट नं. _____ जो एच. विला
अनंदाश्रम 500/- कुल अनंदाश्रम 4015510

श्री _____ Moradabad Development Authority
को लोकांगार मुरादाबाद से विक्रय किया। Moradabad

मुख्य सूचना
लोकांगार

31 MAR 2024





उत्तर प्रदेश UTTAR PRADESH

AL 510239

पिछय-विलेख

भूमि का प्रकार	-	शुद्धि
गाटा नं०	-	676
क्षेत्रफल	-	0.6435 (Rounded off 0.6440) हे०
ग्राम/मोहल्ला	-	मंगपुरा
परगना	-	मुरादाबाद।
तहसील	-	मुरादाबाद।
जनापद	-	मुरादाबाद।


 सत्यनि कुमारी
 मुरादाबाद विधान सभाधिकारण
 मुरादाबाद

31 MAR 2024

पंच दिनांक - को एक विना
धनराशि 500/- कुल धनराशि 403510/-

श्री _____ Moradabad Development Author
को कोषागार मुसदाबाद से विक्रय किया। Moradabad

मुख्य अधिकारी
कोषागार
31 MAR 2024






उत्तर प्रदेश UTTAR PRADESH

AL 510240

विक्रय-विलेख

भूमि का प्रकार	-	क्षुण्ण
गाटा सं०	-	676
क्षेत्रफल	-	0.6435 (Rounded off 0.6440) हे०
ग्राम / मोहल्ला	-	मंगपुरा
परगना	-	मुरादाबाद ।
तहसील	-	मुरादाबाद ।
जनपद	-	मुरादाबाद ।


सम्पत्ति प्रभारी
मुरादाबाद विकास प्राधिकरण
मुरादाबाद



31 MAR 2024

नं. दिनांक: _____ को एक विद्या
नराशि 500/- कुल धनराशि 4013510/-
पी _____ Moradabad Development Authority
को कोषागार नुरादाबाद से विक्रय किया। Moradabad

मुख्य सेक्रेटरी
कोषागार

31 MAR 2024





उत्तर प्रदेश UTTAR PRADESH

AL 510241

विक्रय-विवरण

भूमि का प्रकार	-	कृषि
गाटा सं०	-	676
क्षेत्रफल	-	0.6435 (Rounded off 0.6440) हे०
ग्राम/मोहल्ला	-	संगपुरा
परगना	-	मुरादाबाद।
सहसील	-	मुरादाबाद।
जनपद	-	मुरादाबाद।


सम्पत्ति प्रभारी
मुरादाबाद, विजयन प्राधिकरण
मुरादाबाद





31 MAR 2024 को एक किलो
 का दरमाक 500/- कुल धनराशि 403510/-
 श्री राजीव रत्न प्रताप सिंह को कोषागार मुरादाबाद से विक्रय किया।
 Development Author
 Moradabad

आवेदन सं: 202400719013317

मुख्य अधिकारी
कोषागार

31 MAR 2024

विक्रय पत्र

पंजी सं: 1

रजिस्ट्रेशन सं: 4431

वर्ष: 2024

प्रतिमास - 57335810 स्टाम्प शुल्क - 4013520 बाजारी शुल्क - 57336000 पंजीकरण शुल्क - 573360 प्रतिनिधिकरण शुल्क - 720 पीप : 574080

श्री मुरादाबाद विकास प्राधिकरण द्वारा
 सं. 24 राजीव रत्न प्रताप सिंह अधिकृत पदाधिकारी/प्रतिनिधि,
 पुत्र श्री राजेश सिंह
 व्यवसाय : नौकरी
 निवासी: मुन्डिपुड़ा मुरा



श्री मुरादाबाद विकास प्राधिकरण द्वारा
 नया लेखपत्र इस कार्यालय में दिनांक
 31/03/2024 एवं 05:15:26 PM बजे
 निबन्धन हेतु पेश किया।

सं. 24 राजीव रत्न प्रताप सिंह अधिकृत पदाधिकारी/प्रतिनिधि

रजिस्ट्रेशन अधिकारी के हस्ताक्षर

उप निबंधक (सादर द्वितीय)
 मुरादाबाद
 31/03/2024

प्रेषा देवी सादर द्वितीय
 निबंधक लिपिक
 31/03/2024



प्रिंट करे

भारतीय गैर न्यायिक



INDIA NON JUDICIAL

उत्तर प्रदेश UTTAR PRADESH विक्रय-विलेख

92AE 923735

भूमि का प्रकार	-	कृषि
गाटा सं०	-	678
क्षेत्रफल	-	0.6435 (Rounded off 0.6440) हे०
ग्राम / मोहल्ला	-	मंगूपुरा
परगना	-	मुरादाबाद ।
तहसील	-	मुरादाबाद ।
जमखत	-	मुरादाबाद ।


 सत्यनि प्रभासी
 मुरादाबाद विकास प्राधिकरण
 मुरादाबाद




सग्न स्टाम्प प्रदाता श्री श्री. मरुण कुमार यादव विक्रेता
 क्रमांक 10 दिनांक 21/03/2024
 स्टाम्प प्रकरण मूल्य 10 रुपये
 स्टाम्प वासी अवकाश / इकरारनामा
 कुल वित्ताने कुल मूल्य स्टाम्प 10
 निम्नलिखित मूल्य वर्ग के स्टाम्प समाविष्ट हैं
 मरुण कुमार यादव स्टाम्प विक्रेता
 फोन नं 0187 / सीआरएम / 2008 कनेक्ट टू मुरादाबाद

21/03/2024

✓
 क्षेत्रा समी सदर दितीय
 निबंधन लिपिका मुरादाबाद
 31/03/2024

प्रिंट करे



भारतीय धैर न्यायिक



INDIA NON JUDICIAL

31 MAR 2024

उत्तर प्रदेश साक्षी नम्बर 1 UTTAR PRADESH

92AE 946601

हस्ताक्षर

नाम श्री सुनील कुमार शर्मा

पदनाम - क्षेत्रीय लेखपाल, ग्राम संगुपुरा, तहसील व जिला मुरादाबाद।

पिता का नाम - श्री सुरेश कुमार शर्मा



साक्षी नम्बर 2 -

हस्ताक्षर

नाम - श्री सीता राम

पदनाम - लेखपाल, मुरादाबाद विकास प्राधिकरण, मुरादाबाद।

पिता का नाम - श्री गोपाल सिंह



हस्ताक्षर विक्रेता

हस्ताक्षर विक्रेता

मुरादाबाद विकास प्राधिकरण
से अधिकृत अधिकारी
मुरादाबाद

हस्ताक्षर विक्रेता



दिनांक **31 MAR 2024** को एक बिना
 निराशि **10/-** कुल धनराशि **465510/-**
 श्री **मो. कोषामार** द्वारा प्रेषित
Moradabad Development Authority
 Moradabad
 आवेदन सं: 2024/0071/0013317

मुरादाबाद
 कोषामार

31 MAR 2024
 पृष्ठ सं: 1 राजपत्र सं: 4431 वर्ष: 2024

निष्पादन लेखपत्र बाद सुनने व समझने मजबुत व प्राप्त धनराशि रु प्रलेखानुसार उक्त
 विवेका :

श्री सतार कंधदुवान प्रो.दि. के द्वारा कार्य मोहम्मद
 मुन्सिफ, पुत्र श्री स. कंधरतउल्ला
 निवासी: सी. अखरखी हाउस मुफती रोसा मुरा
 व्यवसाय: व्यवहार
 फेता :



श्री सु. कान्हा मि. ह. प्रो. . नय के द्वारा सं. र. सखीव रतन
 प्रभाष सिंह, पुत्र श्री राजेन्द्र सिंह
 निवासी: मुन्सिफा. मुरा
 व्यवसाय: बीकरी



मे निष्पादन स्वीकार किया । जिनकी पहचान
 परामर्शकता :

श्री सुधीर कुमार शर्मा, पुत्र श्री सुरेश कुमार शर्मा
 निवासी: 4/19, रामनगर विहार फेज- 2 एम.डी.ए. मुरा
 व्यवसाय: बीकरी
 पहचानकर्ता :



श्री सोनाराम, पुत्र श्री गोपाल सिंह
 निवासी: मुन्सिफा. मुरा
 व्यवसाय: बीकरी
 ने को 1 पासवर्ड भद्र साक्षियों के निखान अंगुठे नियमानुसार
 जिन मध्य से ।
 पहचानकर्ता



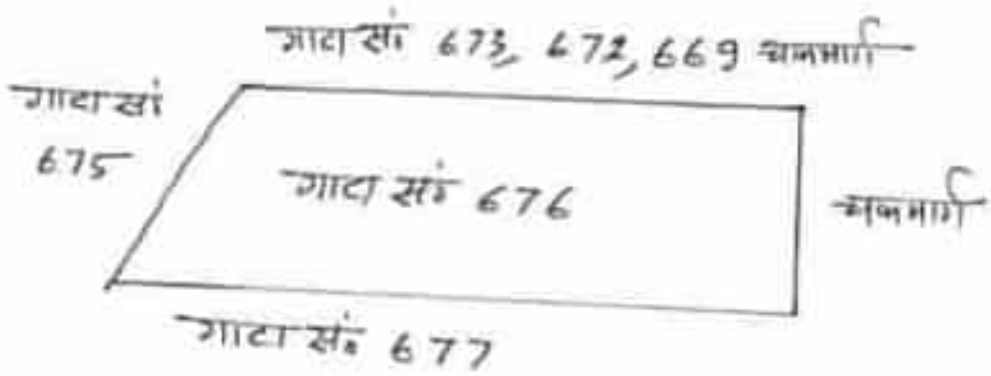
रजिस्ट्रार, जिनकी के हस्ताक्षर


श्री न. सु. कंधेरिया प्रो
 उप निबंधक - सहर द्वितीय
 मुरादाबाद
 31/03/2024



संजरी नक्शा

ग्राम मंगुपुरा स्थित गाटा सं 676 रकबा 0.644 हे.मि.




(श्रीलराम)
सेक्युण्डरी
मु. नि. प्रा. मुरादाबाद


समिति प्रभारी
मुरादाबाद विकास प्राधिकरण
मुरादाबाद



आयदन सं०: 202/000719013317

सी. संख्या 1, जिल्हा संख्या 14093 के पृष्ठ 15 से 356 तक क्रमांक 1 पर दिनांक 31/03/2024 को रजिस्ट्रीकृत किया गया।

रजिस्ट्रीकरण अधिकारी के हस्ताक्षर

[Handwritten Signature]
शैलेश कुमार कठेरिया प्र०
उप निबंधक : सदर द्वितीय
मुरादाबाद
3/03/2024

पिंट करे

