




उत्तर प्रदेश UTTAR PRADESH

AL 510732

विक्रय-विलेख

| | | |
|------------------------|---|-------------------------------|
| भूमि का प्रकार | - | कृषि |
| क्षेत्रफल गाटा सं० 238 | - | 0.1900 हे० में से 0.0141 हे० |
| क्षेत्रफल गाटा सं० 240 | - | 0.0250 का 2/27 भाग 0.0019 हे० |
| क्षेत्रफल गाटा सं० 245 | - | 0.1200 का 2/27 भाग 0.0088 हे० |
| क्षेत्रफल गाटा सं० 248 | - | 0.0200 का 2/27 भाग 0.0014 हे० |
| क्षेत्रफल गाटा सं० 181 | - | 0.7720 का 5/6 भाग 0.6433 हे० |
| कुल क्षेत्रफल | - | 0.6695 हे० |
| ग्राम/मोहल्ला | - | मनोहरपुर |
| परगना | - | मुद्रादाबाद। |
| तहसील | - | मुद्रादाबाद। |
| जनपद | - | मुद्रादाबाद। |



सम्पत्ति प्रभारी
मुद्रादाबाद विकास प्राधिकरण
मुद्रादाबाद

भारतीय गैर न्यायिक
भारत INDIA

रु. 500



FIVE HUNDRED
M M
मुद्रादाबाद

पाँच सौ रुपये

Rs. 500

INDIA NON JUDICIAL

24 APR 2024

उत्तर प्रदेश UTTAR PRADESH


AL 510733

विक्रय-विलेख

| | | |
|------------------------|---|-------------------------------|
| भूमि का प्रकार | - | कृषि |
| क्षेत्रफल गाटा सं० 238 | - | 0.1900 हे० में से 0.0141 हे० |
| क्षेत्रफल गाटा सं० 240 | - | 0.0250 का 2/27 भाग 0.0019 हे० |
| क्षेत्रफल गाटा सं० 245 | - | 0.1200 का 2/27 भाग 0.0088 हे० |
| क्षेत्रफल गाटा सं० 248 | - | 0.0200 का 2/27 भाग 0.0014 हे० |
| क्षेत्रफल गाटा सं० 181 | - | 0.7720 का 5/6 भाग 0.6433 हे० |
| कुल क्षेत्रफल | - | 0.6695 हे० |
| ग्राम/मोहल्ला | - | गनोहरपुर |
| परगना | - | मुरादाबाद। |
| तहसील | - | मुरादाबाद। |
| जनपद | - | मुरादाबाद। |






सम्पत्ति प्रकृति
मुरादाबाद विकास समिति/मुरादाबाद
मुरादाबाद

भारतीय गैर न्यायिक
भारत INDIA

रु. 500



सत्यमेव जयते

FIVE HUNDRED
मुद्रादावा
मुद्रादावा
M
M
मुद्रादावा

Rs. 500

पाँच सौ रुपये

INDIA NON JUDICIAL

24 APR 2024

AL 510734

उत्तर प्रदेश UTTAR PRADESH

विक्रय-विलेख

| | | |
|------------------------|---|-------------------------------|
| भूमि का प्रकार | - | कृषि |
| क्षेत्रफल गाटा सं० 238 | - | 0.1900 हे० में से 0.0141 हे० |
| क्षेत्रफल गाटा सं० 240 | - | 0.0250 का 2/27 भाग 0.0019 हे० |
| क्षेत्रफल गाटा सं० 245 | - | 0.1200 का 2/27 भाग 0.0088 हे० |
| क्षेत्रफल गाटा सं० 248 | - | 0.0200 का 2/27 भाग 0.0014 हे० |
| क्षेत्रफल गाटा सं० 181 | - | 0.7720 का 5/6 भाग 0.6433 हे० |
| कुल क्षेत्रफल | - | 0.6695 हे० |
| ग्राम/मोहल्ला | - | मनोहरपुर |
| परगना | - | मुरादाबाद। |
| तहसील | - | मुरादाबाद। |
| जनपद | - | मुरादाबाद। |

मुद्रादावा

मुद्रादावा

सम्पत्ति प्रभारी
मुरादाबाद विकास प्राधिकरण
मुरादाबाद



उत्तर प्रदेश UTTAR PRADESH

AL 510735

विक्रय-विलेख

| | | |
|------------------------|---|-------------------------------|
| भूमि का प्रकार | - | कृषि |
| क्षेत्रफल गाटा सं० 238 | - | 0.1900 हे० में से 0.0141 हे० |
| क्षेत्रफल गाटा सं० 240 | - | 0.0250 का 2/27 भाग 0.0019 हे० |
| क्षेत्रफल गाटा सं० 245 | - | 0.1200 का 2/27 भाग 0.0088 हे० |
| क्षेत्रफल गाटा सं० 248 | - | 0.0200 का 2/27 भाग 0.0014 हे० |
| क्षेत्रफल गाटा सं० 181 | - | 0.7720 का 5/6 भाग 0.6433 हे० |
| कुल क्षेत्रफल | - | 0.6695 हे० |
| ग्राम/गोहल्ला | - | मनोहरपुर |
| परगना | - | मुरादाबाद। |
| तहसील | - | मुरादाबाद। |
| जनपद | - | मुरादाबाद। |

Handwritten signature

Handwritten signature



Handwritten signature

सम्पत्ति प्रभारी
मुरादाबाद विकास प्राधिकरण
मुरादाबाद

भारतीय गैर न्यायिक
भारत INDIA

रु. 500



FIVE HUNDRED



पाँच सौ रुपये

सत्यमेव जयते

RS 500

INDIA NON JUDICIAL

24 APR 2024

उत्तर प्रदेश UTTAR PRADESH

AL 510736

विक्रय-विलेख

| | | |
|------------------------|---|-------------------------------|
| भूमि का प्रकार | - | कृषि |
| क्षेत्रफल गाटा सं० 238 | - | 0.1900 हे० में से 0.0141 हे० |
| क्षेत्रफल गाटा सं० 240 | - | 0.0250 का 2/27 भाग 0.0019 हे० |
| क्षेत्रफल गाटा सं० 245 | - | 0.1200 का 2/27 भाग 0.0088 हे० |
| क्षेत्रफल गाटा सं० 248 | - | 0.0200 का 2/27 भाग 0.0014 हे० |
| क्षेत्रफल गाटा सं० 181 | - | 0.7720 का 5/6 भाग 0.6433 हे० |
| कुल क्षेत्रफल | - | 0.6695 हे० |
| ग्राम/मोहल्ला | - | गनोहरपुर |
| परगना | - | मुरादाबाद। |
| तहसील | - | मुरादाबाद। |
| जनपद | - | मुरादाबाद। |



सम्पत्ति प्रभारी
मुरादाबाद विकास प्राधिकरण
मुरादाबाद

भारतीय गैर न्यायिक

भारत INDIA

रु. 500



FIVE HUNDRED



पाँच सौ रुपये

RS 500

सत्यमेव जयते

INDIA NON JUDICIAL

24 APR 2024

उत्तर प्रदेश UTTAR PRADESH

AL 510737

विक्रय-विलेख

| | | |
|------------------------|---|-------------------------------|
| भूमि का प्रकार | - | कृषि |
| क्षेत्रफल गाटा सं० 238 | - | 0.1900 हे० में से 0.0141 हे० |
| क्षेत्रफल गाटा सं० 240 | - | 0.0250 का 2/27 भाग 0.0019 हे० |
| क्षेत्रफल गाटा सं० 245 | - | 0.1200 का 2/27 भाग 0.0088 हे० |
| क्षेत्रफल गाटा सं० 248 | - | 0.0200 का 2/27 भाग 0.0014 हे० |
| क्षेत्रफल गाटा सं० 181 | - | 0.7720 का 5/6 भाग 0.6433 हे० |
| कुल क्षेत्रफल | - | 0.6695 हे० |
| ग्राम/मोहल्ला | - | मनोहरपुर |
| परगना | - | मुरादाबाद। |
| तहसील | - | मुरादाबाद। |
| जनपद | - | मुरादाबाद। |

[Handwritten signature]

[Handwritten signature]

[Handwritten signature]

सम्पत्ति प्रभारी
मुरादाबाद विकास प्राधिकरण
मुरादाबाद



उत्तर प्रदेश UTTAR PRADESH

AL 510738

विक्रय-विलेख

| | | |
|------------------------|---|-------------------------------|
| भूमि का प्रकार | - | कृषि |
| क्षेत्रफल गाटा सं० 238 | - | 0.1900 हे० में से 0.0141 हे० |
| क्षेत्रफल गाटा सं० 240 | - | 0.0250 का 2/27 भाग 0.0019 हे० |
| क्षेत्रफल गाटा सं० 245 | - | 0.1200 का 2/27 भाग 0.0088 हे० |
| क्षेत्रफल गाटा सं० 248 | - | 0.0200 का 2/27 भाग 0.0014 हे० |
| क्षेत्रफल गाटा सं० 181 | - | 0.7720 का 5/8 भाग 0.6433 हे० |
| कुल क्षेत्रफल | - | 0.6695 हे० |
| ग्राम/मोहल्ला | - | गनोहरपुर |
| परगना | - | मुरादाबाद। |
| तहसील | - | मुरादाबाद। |
| जनपद | - | मुरादाबाद। |



सत्यंति प्रभारो
मुरादाबाद विकास प्राधिकरण
मुरादाबाद



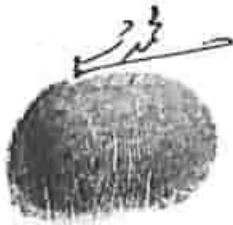
उत्तर प्रदेश UTTAR PRADESH

AL 510739

विक्रय-विलेख

| | | |
|------------------------|---|-------------------------------|
| भूमि का प्रकार | - | कृषि |
| क्षेत्रफल गाटा सं० 238 | - | 0.1900 हे० में से 0.0141 हे० |
| क्षेत्रफल गाटा सं० 240 | - | 0.0250 का 2/27 भाग 0.0019 हे० |
| क्षेत्रफल गाटा सं० 245 | - | 0.1200 का 2/27 भाग 0.0088 हे० |
| क्षेत्रफल गाटा सं० 248 | - | 0.0200 का 2/27 भाग 0.0014 हे० |
| क्षेत्रफल गाटा सं० 181 | - | 0.7720 का 5/6 भाग 0.6433 हे० |
| कुल क्षेत्रफल | - | 0.6695 हे० |
| ग्राम/मोहल्ला | - | मनोहरपुर |
| परगना | - | मुसादाबाद। |
| तहसील | - | मुसादाबाद। |
| जनपद | - | मुसादाबाद। |

[Handwritten signature]



[Handwritten signature]
समाप्ति प्रभाषी
मुसादाबाद विकास प्राधिकरण
मुसादाबाद



उत्तर प्रदेश UTTAR PRADESH

AL 510740

विक्रय-विलेख

| | | |
|------------------------|---|-------------------------------|
| भूमि का प्रकार | - | कृषि |
| क्षेत्रफल गाटा सं० 238 | - | 0.1900 हे० में से 0.0141 हे० |
| क्षेत्रफल गाटा सं० 240 | - | 0.0250 का 2/27 भाग 0.0019 हे० |
| क्षेत्रफल गाटा सं० 245 | - | 0.1200 का 2/27 भाग 0.0088 हे० |
| क्षेत्रफल गाटा सं० 248 | - | 0.0200 का 2/27 भाग 0.0014 हे० |
| क्षेत्रफल गाटा सं० 181 | - | 0.7720 का 5/6 भाग 0.6433 हे० |
| कुल क्षेत्रफल | - | 0.6695 हे० |
| ग्राम/मोहल्ला | - | मनोहरपुर |
| परगना | - | मुरादाबाद। |
| तहसील | - | मुरादाबाद। |
| जनपद | - | मुरादाबाद। |

[Handwritten Signature]

[Handwritten Signature]



सम्पादन प्रभाषी
मुरादाबाद विकास प्राधिकरण
मुरादाबाद



उत्तर प्रदेश UTTAR PRADESH

GR 221683

विक्रय-विलेख

| | | |
|------------------------|---|-------------------------------|
| भूमि का प्रकार | - | कृषि |
| क्षेत्रफल गाटा सं० 238 | - | 0.1900 हे० में से 0.0141 हे० |
| क्षेत्रफल गाटा सं० 240 | - | 0.0250 का 2/27 भाग 0.0019 हे० |
| क्षेत्रफल गाटा सं० 245 | - | 0.1200 का 2/27 भाग 0.0088 हे० |
| क्षेत्रफल गाटा सं० 248 | - | 0.0200 का 2/27 भाग 0.0014 हे० |
| क्षेत्रफल गाटा सं० 181 | - | 0.7720 का 5/6 भाग 0.6433 हे० |
| कुल क्षेत्रफल | - | 0.6695 हे० |
| ग्राम/मोहल्ला | - | मनोहरपुर |
| परगना | - | मुरादाबाद। |
| तहसील | - | मुरादाबाद। |
| जनपद | - | मुरादाबाद। |



सम्पत्ति प्रभारी
मुरादाबाद विकास प्राधिकरण
मुरादाबाद




उत्तर प्रदेश UTTAR PRADESH

GR 221684

विक्रय-विलेख

| | | |
|------------------------|---|-------------------------------|
| भूमि का प्रकार | - | कृषि |
| क्षेत्रफल गाटा सं० 238 | - | 0.1900 हे० में से 0.0141 हे० |
| क्षेत्रफल गाटा सं० 240 | - | 0.0250 का 2/27 भाग 0.0019 हे० |
| क्षेत्रफल गाटा सं० 245 | - | 0.1200 का 2/27 भाग 0.0088 हे० |
| क्षेत्रफल गाटा सं० 248 | - | 0.0200 का 2/27 भाग 0.0014 हे० |
| क्षेत्रफल गाटा सं० 181 | - | 0.7720 का 5/6 भाग 0.6433 हे० |
| कुल क्षेत्रफल | - | 0.6695 हे० |
| ग्राम/मोहल्ला | - | मनोहरपुर |
| परगना | - | मुसदाबाद। |
| तहसील | - | मुसदाबाद। |
| जनपद | - | मुसदाबाद। |

Handwritten signature



सम्पत्ति प्रभारी
मुसदाबाद विकास प्राधिकरण
मुसदाबाद



उत्तर प्रदेश UTTAR PRADESH

GR 221685

निकास-गिलेख

| | | |
|------------------------|---|-------------------------------|
| भूमि का प्रकार | - | कृषि |
| क्षेत्रफल गाटा सं० 238 | - | 0.1900 हे० में से 0.0141 हे० |
| क्षेत्रफल गाटा सं० 240 | - | 0.0250 का 2/27 भाग 0.0019 हे० |
| क्षेत्रफल गाटा सं० 245 | - | 0.1200 का 2/27 भाग 0.0088 हे० |
| क्षेत्रफल गाटा सं० 248 | - | 0.0200 का 2/27 भाग 0.0014 हे० |
| क्षेत्रफल गाटा सं० 181 | - | 0.7720 का 5/6 भाग 0.6433 हे० |
| कुल क्षेत्रफल | - | 0.6695 हे० |
| ग्राम/मोहल्ला | - | मनोहरपुर |
| परगना | - | मुरादाबाद। |
| तहसील | - | मुरादाबाद। |
| जनापद | - | मुरादाबाद। |

[Handwritten signature]

[Handwritten signature]



[Handwritten signature]

मुरादाबाद विकास
मुरादाबाद



उत्तर प्रदेश UTTAR PRADESH

GR 221686

विक्रय-विलेख

| | | |
|------------------------|---|-------------------------------|
| भूमि का प्रकार | - | कृषि |
| क्षेत्रफल गाटा सं० 238 | - | 0.1900 हे० में से 0.0141 हे० |
| क्षेत्रफल गाटा सं० 240 | - | 0.0250 का 2/27 भाग 0.0019 हे० |
| क्षेत्रफल गाटा सं० 245 | - | 0.1200 का 2/27 भाग 0.0088 हे० |
| क्षेत्रफल गाटा सं० 248 | - | 0.0200 का 2/27 भाग 0.0014 हे० |
| क्षेत्रफल गाटा सं० 181 | - | 0.7720 का 5/6 भाग 0.6433 हे० |
| कुल क्षेत्रफल | - | 0.6695 हे० |
| ग्राम/गोहल्ला | - | मनोहरपुर |
| परगना | - | मुरादाबाद। |
| तहसील | - | मुरादाबाद। |
| जनपद | - | मुरादाबाद। |

Handwritten signature

Handwritten signature



Handwritten signature
 मुरादाबाद विकास प्राधिकरण
 मुरादाबाद



उत्तर प्रदेश UTTAR PRADESH

GR 221687

विक्रय-विलेख

| | | |
|------------------------|---|-------------------------------|
| भूमि का प्रकार | - | कृषि |
| क्षेत्रफल गाटा सं० 238 | - | 0.1900 हे० में से 0.0141 हे० |
| क्षेत्रफल गाटा सं० 240 | - | 0.0250 का 2/27 भाग 0.0019 हे० |
| क्षेत्रफल गाटा सं० 245 | - | 0.1200 का 2/27 भाग 0.0088 हे० |
| क्षेत्रफल गाटा सं० 248 | - | 0.0200 का 2/27 भाग 0.0014 हे० |
| क्षेत्रफल गाटा सं० 181 | - | 0.7720 का 5/6 भाग 0.6433 हे० |
| कुल क्षेत्रफल | - | 0.6695 हे० |
| ग्राम/मोहल्ला | - | मनोहरपुर |
| परगना | - | मुरादाबाद। |
| तहसील | - | मुरादाबाद। |
| जनपद | - | मुरादाबाद। |

[Handwritten signature]



[Handwritten signature]
सम्पत्ति प्रभारी
मुरादाबाद विकास प्राधिकरण
मुरादाबाद




उत्तर प्रदेश UTTAR PRADESH

GR 221688

विक्रय-विलेख

| | | |
|------------------------|---|-------------------------------|
| भूमि का प्रकार | - | कृषि |
| क्षेत्रफल गाटा सं० 238 | - | 0.1900 हे० में से 0.0141 हे० |
| क्षेत्रफल गाटा सं० 240 | - | 0.0250 का 2/27 भाग 0.0019 हे० |
| क्षेत्रफल गाटा सं० 245 | - | 0.1200 का 2/27 भाग 0.0088 हे० |
| क्षेत्रफल गाटा सं० 248 | - | 0.0200 का 2/27 भाग 0.0014 हे० |
| क्षेत्रफल गाटा सं० 181 | - | 0.7720 का 5/6 भाग 0.6433 हे० |
| कुल क्षेत्रफल | - | 0.6695 हे० |
| ग्राम/मोहल्ला | - | मनोहरपुर |
| परगना | - | मुरादाबाद। |
| तहसील | - | मुरादाबाद। |
| जनपद | - | मुरादाबाद। |

Handwritten signature



Handwritten signature
सम्पत्ति प्रभादे
मुरादाबाद, चिकित्सक प्राधिकरण
मुरादाबाद



उत्तर प्रदेश UTTAR PRADESH

GR 221689

विक्रय-विलेख

| | | |
|------------------------|---|-------------------------------|
| भूमि का प्रकार | - | कृषि |
| क्षेत्रफल गाटा सं० 238 | - | 0.1900 हे० में से 0.0141 हे० |
| क्षेत्रफल गाटा सं० 240 | - | 0.0250 का 2/27 भाग 0.0019 हे० |
| क्षेत्रफल गाटा सं० 245 | - | 0.1200 का 2/27 भाग 0.0088 हे० |
| क्षेत्रफल गाटा सं० 248 | - | 0.0200 का 2/27 भाग 0.0014 हे० |
| क्षेत्रफल गाटा सं० 181 | - | 0.7720 का 5/6 भाग 0.6433 हे० |
| कुल क्षेत्रफल | - | 0.6695 हे० |
| ग्राम/मोहल्ला | - | गनोहरपुर |
| परगना | - | मुरादाबाद। |
| तहसील | - | मुरादाबाद। |
| जनपद | - | मुरादाबाद। |

[Handwritten Signature]

[Handwritten Signature]



[Handwritten Signature]
 सम्पत्ति प्रभारी
 मुरादाबाद विकास अधिकारण
 मुरादाबाद



उत्तर प्रदेश UTTAR PRADESH

GR 221690

विक्रय-विलेख

| | | |
|------------------------|---|-------------------------------|
| भूमि का प्रकार | - | कृषि |
| क्षेत्रफल गाटा सं० 238 | - | 0.1900 हे० में से 0.0141 हे० |
| क्षेत्रफल गाटा सं० 240 | - | 0.0250 का 2/27 भाग 0.0019 हे० |
| क्षेत्रफल गाटा सं० 245 | - | 0.1200 का 2/27 भाग 0.0088 हे० |
| क्षेत्रफल गाटा सं० 248 | - | 0.0200 का 2/27 भाग 0.0014 हे० |
| क्षेत्रफल गाटा सं० 181 | - | 0.7720 का 5/6 भाग 0.6433 हे० |
| कुल क्षेत्रफल | - | 0.6695 हे० |
| ग्राम/मोहल्ला | - | मनोहरपुर |
| परगना | - | मुरादाबाद। |
| तहसील | - | मुरादाबाद। |
| जनपद | - | मुरादाबाद। |

(Signature)

(Signature)

(Signature)

(Signature)
सम्पत्ति प्रभारी
मुरादाबाद विकास प्राधिकरण
मुरादाबाद




उत्तर प्रदेश UTTAR PRADESH

GR 221691

विक्रय-विलेख

| | | |
|------------------------|---|-------------------------------|
| भूमि का प्रकार | - | कृषि |
| क्षेत्रफल गाटा सं० 238 | - | 0.1900 हे० में से 0.0141 हे० |
| क्षेत्रफल गाटा सं० 240 | - | 0.0250 का 2/27 भाग 0.0019 हे० |
| क्षेत्रफल गाटा सं० 245 | - | 0.1200 का 2/27 भाग 0.0088 हे० |
| क्षेत्रफल गाटा सं० 248 | - | 0.0200 का 2/27 भाग 0.0014 हे० |
| क्षेत्रफल गाटा सं० 181 | - | 0.7720 का 5/6 भाग 0.6433 हे० |
| कुल क्षेत्रफल | - | 0.6695 हे० |
| ग्राम/मोहल्ला | - | मनोहरपुर |
| परगना | - | मुरादाबाद। |
| तहसील | - | मुरादाबाद। |
| जनपद | - | मुरादाबाद। |



मुरादाबाद, मुरादाबाद जिला
मुरादाबाद, मुरादाबाद जिला
मुरादाबाद



उत्तर प्रदेश UTTAR PRADESH

GR 221692

विक्रय-विलेख

| | | |
|------------------------|---|-------------------------------|
| भूमि का प्रकार | - | कृषि |
| क्षेत्रफल गाटा सं० 238 | - | 0.1900 हे० में से 0.0141 हे० |
| क्षेत्रफल गाटा सं० 240 | - | 0.0250 का 2/27 भाग 0.0019 हे० |
| क्षेत्रफल गाटा सं० 245 | - | 0.1200 का 2/27 भाग 0.0088 हे० |
| क्षेत्रफल गाटा सं० 248 | - | 0.0200 का 2/27 भाग 0.0014 हे० |
| क्षेत्रफल गाटा सं० 181 | - | 0.7720 का 5/6 भाग 0.6433 हे० |
| कुल क्षेत्रफल | - | 0.6695 हे० |
| ग्राम/मोहल्ला | - | मनोहरपुर |
| परगना | - | मुरादाबाद। |
| तहसील | - | मुरादाबाद। |
| जनपद | - | मुरादाबाद। |

[Handwritten signature]

[Handwritten signature]



सम्पत्ति प्रभारी
मुरादाबाद विकास प्राधिकरण
मुरादाबाद




उत्तर प्रदेश UTTAR PRADESH

GR 221693

विक्रय-विलेख

| | | |
|------------------------|---|-------------------------------|
| भूमि का प्रकार | - | कृषि |
| क्षेत्रफल गाटा सं० 238 | - | 0.1900 हे० में से 0.0141 हे० |
| क्षेत्रफल गाटा सं० 240 | - | 0.0250 का 2/27 भाग 0.0019 हे० |
| क्षेत्रफल गाटा सं० 245 | - | 0.1200 का 2/27 भाग 0.0088 हे० |
| क्षेत्रफल गाटा सं० 248 | - | 0.0200 का 2/27 भाग 0.0014 हे० |
| क्षेत्रफल गाटा सं० 181 | - | 0.7720 का 5/6 भाग 0.6433 हे० |
| कुल क्षेत्रफल | - | 0.6695 हे० |
| ग्राम/मोहल्ला | - | मनोहरपुर |
| परगना | - | मुरादाबाद। |
| तहसील | - | मुरादाबाद। |
| जनपद | - | मुरादाबाद। |



मुरादाबाद विभागाध्यक्ष
मुरादाबाद

भारतीय गैर न्यायिक

एक सौ रुपये

Rs. 100

रु. 100



सत्यमेव जयते

HUNDRED RUPEES



भारत INDIA
INDIA NON JUDICIAL


24 APR 2024

उत्तर प्रदेश UTTAR PRADESH

GR 221694

विक्रय-विलेख

| | | |
|------------------------|---|-------------------------------|
| भूमि का प्रकार | - | कृषि |
| क्षेत्रफल गाटा सं० 238 | - | 0.1900 हे० में से 0.0141 हे० |
| क्षेत्रफल गाटा सं० 240 | - | 0.0250 का 2/27 भाग 0.0019 हे० |
| क्षेत्रफल गाटा सं० 245 | - | 0.1200 का 2/27 भाग 0.0088 हे० |
| क्षेत्रफल गाटा सं० 248 | - | 0.0200 का 2/27 भाग 0.0014 हे० |
| क्षेत्रफल गाटा सं० 181 | - | 0.7720 का 5/6 भाग 0.6433 हे० |
| कुल क्षेत्रफल | - | 0.6695 हे० |
| ग्राम/मोहल्ला | - | गनोहरपुर |
| परगना | - | मुरादाबाद। |
| तहसील | - | मुरादाबाद। |
| जनपद | - | मुरादाबाद। |



मुरादाबाद विकास प्राधिकरण
मुरादाबाद



उत्तर प्रदेश UTTAR PRADESH

GR 221695

विक्रय-विलेख

| | | |
|------------------------|---|-------------------------------|
| भूमि का प्रकार | - | कृषि |
| क्षेत्रफल गाटा सं० 238 | - | 0.1900 हे० में से 0.0141 हे० |
| क्षेत्रफल गाटा सं० 240 | - | 0.0250 का 2/27 भाग 0.0019 हे० |
| क्षेत्रफल गाटा सं० 245 | - | 0.1200 का 2/27 भाग 0.0088 हे० |
| क्षेत्रफल गाटा सं० 248 | - | 0.0200 का 2/27 भाग 0.0014 हे० |
| क्षेत्रफल गाटा सं० 181 | - | 0.7720 का 5/6 भाग 0.6433 हे० |
| कुल क्षेत्रफल | - | 0.6695 हे० |
| ग्राम/मोहल्ला | - | मनोहरपुर |
| परगना | - | मुरादाबाद। |
| तहसील | - | मुरादाबाद। |
| जनपद | - | मुरादाबाद। |

[Handwritten signature]

[Handwritten signature]



[Handwritten signature]
मुरादाबाद विकास प्राधिकरण
मुरादाबाद



उत्तर प्रदेश UTTAR PRADESH


GR 221696

विक्रय-विलेख

| | | |
|------------------------|---|-------------------------------|
| भूमि का प्रकार | - | कृषि |
| क्षेत्रफल गाटा सं० 238 | - | 0.1900 हे० में से 0.0141 हे० |
| क्षेत्रफल गाटा सं० 240 | - | 0.0250 का 2/27 भाग 0.0019 हे० |
| क्षेत्रफल गाटा सं० 245 | - | 0.1200 का 2/27 भाग 0.0088 हे० |
| क्षेत्रफल गाटा सं० 248 | - | 0.0200 का 2/27 भाग 0.0014 हे० |
| क्षेत्रफल गाटा सं० 181 | - | 0.7720 का 5/6 भाग 0.6433 हे० |
| कुल क्षेत्रफल | - | 0.6695 हे० |
| ग्राम/मोहल्ला | - | मनोहरपुर |
| परगना | - | मुरादाबाद। |
| तहसील | - | मुरादाबाद। |
| जनपद | - | मुरादाबाद। |

[Handwritten signature]

[Handwritten signature]



[Handwritten signature]
 मुरादाबाद विकास प्राधिकरण
 मुरादाबाद



उत्तर प्रदेश UTTAR PRADESH

GR 221697

विक्रय-विलेख

| | | |
|------------------------|---|-------------------------------|
| भूमि का प्रकार | - | कृषि |
| क्षेत्रफल गाटा सं० 238 | - | 0.1900 हे० में से 0.0141 हे० |
| क्षेत्रफल गाटा सं० 240 | - | 0.0250 का 2/27 भाग 0.0019 हे० |
| क्षेत्रफल गाटा सं० 245 | - | 0.1200 का 2/27 भाग 0.0088 हे० |
| क्षेत्रफल गाटा सं० 248 | - | 0.0200 का 2/27 भाग 0.0014 हे० |
| क्षेत्रफल गाटा सं० 181 | - | 0.7720 का 5/6 भाग 0.6433 हे० |
| कुल क्षेत्रफल | - | 0.6695 हे० |
| ग्राम/मोहल्ला | - | मनोहरपुर |
| परगना | - | मुरादाबाद। |
| तहसील | - | मुरादाबाद। |
| जनपद | - | मुरादाबाद। |








मुरादाबाद विकास प्राधिकरण
मुरादाबाद



उत्तर प्रदेश UTTAR PRADESH

GR 221698

विक्रय-विलेख

| | | |
|------------------------|---|-------------------------------|
| भूमि का प्रकार | - | कृषि |
| क्षेत्रफल गाटा सं० 238 | - | 0.1900 हे० में से 0.0141 हे० |
| क्षेत्रफल गाटा सं० 240 | - | 0.0250 का 2/27 भाग 0.0019 हे० |
| क्षेत्रफल गाटा सं० 245 | - | 0.1200 का 2/27 भाग 0.0088 हे० |
| क्षेत्रफल गाटा सं० 248 | - | 0.0200 का 2/27 भाग 0.0014 हे० |
| क्षेत्रफल गाटा सं० 181 | - | 0.7720 का 5/6 भाग 0.6433 हे० |
| कुल क्षेत्रफल | - | 0.6695 हे० |
| ग्राम/मोहल्ला | - | मनोहरपुर |
| परगना | - | मुरादाबाद। |
| तहसील | - | मुरादाबाद। |
| जनपद | - | मुरादाबाद। |

Handwritten signature

Handwritten signature

Handwritten signature
मुरादाबाद विकास प्रशासन,
मुरादाबाद



उत्तर प्रदेश UTTAR PRADESH

GR 221699

विक्रय-विलेख

| | | |
|------------------------|---|-------------------------------|
| भूमि का प्रकार | - | कृषि |
| क्षेत्रफल गाटा सं० 238 | - | 0.1900 हे० में से 0.0141 हे० |
| क्षेत्रफल गाटा सं० 240 | - | 0.0250 का 2/27 भाग 0.0019 हे० |
| क्षेत्रफल गाटा सं० 245 | - | 0.1200 का 2/27 भाग 0.0088 हे० |
| क्षेत्रफल गाटा सं० 248 | - | 0.0200 का 2/27 भाग 0.0014 हे० |
| क्षेत्रफल गाटा सं० 181 | - | 0.7720 का 5/6 भाग 0.6433 हे० |
| कुल क्षेत्रफल | - | 0.6695 हे० |
| ग्राम/मोहल्ला | - | मनोहरपुर |
| परगना | - | मुरादाबाद। |
| तहसील | - | मुरादाबाद। |
| जनपद | - | मुरादाबाद। |

[Handwritten signature]



[Handwritten signature]



[Handwritten signature]
 मुरादाबाद विकास प्राधिकरण
 मुरादाबाद



उत्तर प्रदेश UTTAR PRADESH

GR 221700

विक्रय-विलेख

| | | |
|------------------------|---|-------------------------------|
| भूमि का प्रकार | - | कृषि |
| क्षेत्रफल गाटा सं० 238 | - | 0.1900 हे० में से 0.0141 हे० |
| क्षेत्रफल गाटा सं० 240 | - | 0.0250 का 2/27 भाग 0.0019 हे० |
| क्षेत्रफल गाटा सं० 245 | - | 0.1200 का 2/27 भाग 0.0088 हे० |
| क्षेत्रफल गाटा सं० 248 | - | 0.0200 का 2/27 भाग 0.0014 हे० |
| क्षेत्रफल गाटा सं० 181 | - | 0.7720 का 5/6 भाग 0.6433 हे० |
| कुल क्षेत्रफल | - | 0.6695 हे० |
| ग्राम/मोहल्ला | - | मनोहरपुर |
| परगना | - | मुरादाबाद। |
| तहसील | - | मुरादाबाद। |
| जनपद | - | मुरादाबाद। |

[Handwritten signature]

[Handwritten signature]



[Handwritten signature]
 मुरादाबाद विभाग प्रमुख कार्यालय
 मुरादाबाद

भारतीय गैर न्यायिक

एक सौ रुपये

Rs. 100

रु. 100



सत्यमेव जयते

ONE HUNDRED RUPEES



भारत INDIA
INDIA NON JUDICIAL

24 APR 2024

उत्तर प्रदेश UTTAR PRADESH

GR 221751

विक्रय-विलेख

| | | |
|------------------------|---|-------------------------------|
| भूमि का प्रकार | - | कृषि |
| क्षेत्रफल गाटा सं० 238 | - | 0.1900 हे० में से 0.0141 हे० |
| क्षेत्रफल गाटा सं० 240 | - | 0.0250 का 2/27 भाग 0.0019 हे० |
| क्षेत्रफल गाटा सं० 245 | - | 0.1200 का 2/27 भाग 0.0088 हे० |
| क्षेत्रफल गाटा सं० 248 | - | 0.0200 का 2/27 भाग 0.0014 हे० |
| क्षेत्रफल गाटा सं० 181 | - | 0.7720 का 5/6 भाग 0.6433 हे० |
| कुल क्षेत्रफल | - | 0.6695 हे० |
| ग्राम/मोहल्ला | - | मनोहरपुर |
| परगना | - | मुरादाबाद। |
| तहसील | - | मुरादाबाद। |
| जनपद | - | मुरादाबाद। |



मुरादाबाद विकास प्राधिकरण
मुरादाबाद



उत्तर प्रदेश UTTAR PRADESH


GR 221752

विक्रय-विलेख

| | | |
|------------------------|---|-------------------------------|
| भूमि का प्रकार | - | कृषि |
| क्षेत्रफल गाटा सं० 238 | - | 0.1900 हे० में से 0.0141 हे० |
| क्षेत्रफल गाटा सं० 240 | - | 0.0250 का 2/27 भाग 0.0019 हे० |
| क्षेत्रफल गाटा सं० 245 | - | 0.1200 का 2/27 भाग 0.0088 हे० |
| क्षेत्रफल गाटा सं० 248 | - | 0.0200 का 2/27 भाग 0.0014 हे० |
| क्षेत्रफल गाटा सं० 181 | - | 0.7720 का 5/6 भाग 0.6433 हे० |
| कुल क्षेत्रफल | - | 0.6695 हे० |
| ग्राम/मोहल्ला | - | मनोहरपुर |
| परगना | - | मुसादाबाद। |
| तहसील | - | मुसादाबाद। |
| जनपद | - | मुसादाबाद। |

[Handwritten signature]

[Handwritten signature]



[Handwritten signature]
 मुसादाबाद विभाग (अ-उत्तरांचल)
 मुसादाबाद



उत्तर प्रदेश UTTAR PRADESH

GR 221753

विक्रय-विलेख

| | | |
|-------------------------|---|-------------------------------|
| भूमि का प्रकार | - | कृषि |
| क्षेत्रफल गांठा सं० 238 | - | 0.1900 हे० में से 0.0141 हे० |
| क्षेत्रफल गांठा सं० 240 | - | 0.0250 का 2/27 भाग 0.0019 हे० |
| क्षेत्रफल गांठा सं० 245 | - | 0.1200 का 2/27 भाग 0.0088 हे० |
| क्षेत्रफल गांठा सं० 248 | - | 0.0200 का 2/27 भाग 0.0014 हे० |
| क्षेत्रफल गांठा सं० 181 | - | 0.7720 का 5/6 भाग 0.6433 हे० |
| कुल क्षेत्रफल | - | 0.6695 हे० |
| ग्राम/मोहल्ला | - | मनोहरपुर |
| परगना | - | मुन्दावादे। |
| तहसील | - | मुन्दावादे। |
| जनापद | - | मुन्दावादे। |



मुन्दावादे विकास प्राधिकरण
मुन्दावादे



उत्तर प्रदेश UTTAR PRADESH

GR 221754

विक्रय-विलेख

| | | |
|------------------------|---|-------------------------------|
| भूमि का प्रकार | - | कृषि |
| क्षेत्रफल गाटा सं० 238 | - | 0.1900 हे० में से 0.0141 हे० |
| क्षेत्रफल गाटा सं० 240 | - | 0.0250 का 2/27 भाग 0.0019 हे० |
| क्षेत्रफल गाटा सं० 245 | - | 0.1200 का 2/27 भाग 0.0088 हे० |
| क्षेत्रफल गाटा सं० 248 | - | 0.0200 का 2/27 भाग 0.0014 हे० |
| क्षेत्रफल गाटा सं० 181 | - | 0.7720 का 5/6 भाग 0.6433 हे० |
| कुल क्षेत्रफल | - | 0.6695 हे० |
| ग्राम/मोहल्ला | - | मनोहरपुर |
| परगना | - | मुरादाबाद। |
| तहसील | - | मुरादाबाद। |
| जनपद | - | मुरादाबाद। |

[Handwritten signature]

[Handwritten signature]



[Handwritten signature]
 मुरादाबाद विकास प्राधिकरण
 मुरादाबाद




उत्तर प्रदेश UTTAR PRADESH

GR 221755

विक्रय-विलेख

| | | |
|------------------------|---|-------------------------------|
| भूमि का प्रकार | - | कृषि |
| क्षेत्रफल गाटा सं० 238 | - | 0.1900 हे० में से 0.0141 हे० |
| क्षेत्रफल गाटा सं० 240 | - | 0.0250 का 2/27 भाग 0.0019 हे० |
| क्षेत्रफल गाटा सं० 245 | - | 0.1200 का 2/27 भाग 0.0088 हे० |
| क्षेत्रफल गाटा सं० 248 | - | 0.0200 का 2/27 भाग 0.0014 हे० |
| क्षेत्रफल गाटा सं० 181 | - | 0.7720 का 5/6 भाग 0.6433 हे० |
| कुल क्षेत्रफल | - | 0.6695 हे० |
| ग्राम/मोहल्ला | - | मनोहरपुर |
| परगना | - | मुरादाबाद। |
| तहसील | - | मुरादाबाद। |
| जनपद | - | मुरादाबाद। |



सहायक प्रभारी
मुरादाबाद विकास प्राधिकरण
मुरादाबाद



उत्तर प्रदेश UTTAR PRADESH

GR 221756

विक्रय-विलेख

| | | |
|------------------------|---|-------------------------------|
| भूमि का प्रकार | - | कृषि |
| क्षेत्रफल गाटा सं० 238 | - | 0.1900 हे० में से 0.0141 हे० |
| क्षेत्रफल गाटा सं० 240 | - | 0.0250 का 2/27 भाग 0.0019 हे० |
| क्षेत्रफल गाटा सं० 245 | - | 0.1200 का 2/27 भाग 0.0088 हे० |
| क्षेत्रफल गाटा सं० 248 | - | 0.0200 का 2/27 भाग 0.0014 हे० |
| क्षेत्रफल गाटा सं० 181 | - | 0.7720 का 5/6 भाग 0.6433 हे० |
| कुल क्षेत्रफल | - | 0.6695 हे० |
| ग्राम/मोहल्ला | - | गनोहरपुर |
| परगना | - | मुरादाबाद। |
| तहसील | - | मुरादाबाद। |
| जनपद | - | मुरादाबाद। |

[Handwritten signature]

[Handwritten signature]



[Handwritten signature]
 मुरादाबाद विकास प्राधिकरण
 मुरादाबाद



उत्तर प्रदेश UTTAR PRADESH

GR 221757

विक्रय-विलेख

| | | |
|------------------------|---|-------------------------------|
| भूमि का प्रकार | - | कृषि |
| क्षेत्रफल गाटा सं० 238 | - | 0.1900 हे० में से 0.0141 हे० |
| क्षेत्रफल गाटा सं० 240 | - | 0.0250 का 2/27 भाग 0.0019 हे० |
| क्षेत्रफल गाटा सं० 245 | - | 0.1200 का 2/27 भाग 0.0088 हे० |
| क्षेत्रफल गाटा सं० 248 | - | 0.0200 का 2/27 भाग 0.0014 हे० |
| क्षेत्रफल गाटा सं० 181 | - | 0.7720 का 5/6 भाग 0.6433 हे० |
| कुल क्षेत्रफल | - | 0.6695 हे० |
| ग्राम/मोहल्ला | - | मनोहरपुर |
| परगना | - | मुरादाबाद। |
| तहसील | - | मुरादाबाद। |
| जनपद | - | मुरादाबाद। |








सम्पत्ति प्रभारी
मुरादाबाद विकास प्राधिकरण
मुरादाबाद



उत्तर प्रदेश UTTAR PRADESH

GR 221758

विक्रय-विलेख

| | | |
|------------------------|---|-------------------------------|
| भूमि का प्रकार | - | कृषि |
| क्षेत्रफल गाटा सं० 238 | - | 0.1900 हे० में से 0.0141 हे० |
| क्षेत्रफल गाटा सं० 240 | - | 0.0250 का 2/27 भाग 0.0019 हे० |
| क्षेत्रफल गाटा सं० 245 | - | 0.1200 का 2/27 भाग 0.0088 हे० |
| क्षेत्रफल गाटा सं० 248 | - | 0.0200 का 2/27 भाग 0.0014 हे० |
| क्षेत्रफल गाटा सं० 181 | - | 0.7720 का 5/6 भाग 0.6433 हे० |
| कुल क्षेत्रफल | - | 0.6695 हे० |
| ग्राम/मोहल्ला | - | मनोहरपुर |
| परगना | - | मुरादाबाद। |
| तहसील | - | मुरादाबाद। |
| जनपद | - | मुरादाबाद। |

Handwritten signature

Handwritten signature



Handwritten signature
 सम्पत्ति प्रभारी
 मुरादाबाद विकास प्राधिकरण
 मुरादाबाद




उत्तर प्रदेश UTTAR PRADESH

GR 221759

विक्रय-विलेख

| | | |
|------------------------|---|-------------------------------|
| भूमि का प्रकार | - | कृषि |
| क्षेत्रफल गाटा सं० 238 | - | 0.1900 हे० में से 0.0141 हे० |
| क्षेत्रफल गाटा सं० 240 | - | 0.0250 का 2/27 भाग 0.0019 हे० |
| क्षेत्रफल गाटा सं० 245 | - | 0.1200 का 2/27 भाग 0.0088 हे० |
| क्षेत्रफल गाटा सं० 248 | - | 0.0200 का 2/27 भाग 0.0014 हे० |
| क्षेत्रफल गाटा सं० 181 | - | 0.7720 का 5/8 भाग 0.6433 हे० |
| कुल क्षेत्रफल | - | 0.6695 हे० |
| ग्राम/मोहल्ला | - | मनोहरपुर |
| परगना | - | मुयादाबाद। |
| तहसील | - | मुयादाबाद। |
| जनापद | - | मुयादाबाद। |

Handwritten signature



Handwritten signature
 मुयादाबाद विकास प्रविधिकरण
 मुयादाबाद



उत्तर प्रदेश UTTAR PRADESH

GR 221760

विक्रय-विलेख

| | | |
|------------------------|---|-------------------------------|
| भूमि का प्रकार | - | कृषि |
| क्षेत्रफल गाटा सं० 238 | - | 0.1900 हे० में से 0.0141 हे० |
| क्षेत्रफल गाटा सं० 240 | - | 0.0250 का 2/27 भाग 0.0019 हे० |
| क्षेत्रफल गाटा सं० 245 | - | 0.1200 का 2/27 भाग 0.0088 हे० |
| क्षेत्रफल गाटा सं० 248 | - | 0.0200 का 2/27 भाग 0.0014 हे० |
| क्षेत्रफल गाटा सं० 181 | - | 0.7720 का 5/6 भाग 0.6433 हे० |
| कुल क्षेत्रफल | - | 0.6695 हे० |
| ग्राम/भोहल्ला | - | मनोहरपुर |
| परगना | - | मुरादाबाद। |
| तहसील | - | मुरादाबाद। |
| जनपद | - | मुरादाबाद। |

मुरादाबाद विकास प्राधिकरण
 मुरादाबाद



उत्तर प्रदेश UTTAR PRADESH

GR 221761

विक्रय-विलेख

| | | |
|------------------------|---|-------------------------------|
| भूमि का प्रकार | - | कृषि |
| क्षेत्रफल गाटा सं० 238 | - | 0.1900 हे० में से 0.0141 हे० |
| क्षेत्रफल गाटा सं० 240 | - | 0.0250 का 2/27 भाग 0.0019 हे० |
| क्षेत्रफल गाटा सं० 245 | - | 0.1200 का 2/27 भाग 0.0088 हे० |
| क्षेत्रफल गाटा सं० 248 | - | 0.0200 का 2/27 भाग 0.0014 हे० |
| क्षेत्रफल गाटा सं० 181 | - | 0.7720 का 5/6 भाग 0.6433 हे० |
| कुल क्षेत्रफल | - | 0.6695 हे० |
| ग्राम/मोहल्ला | - | मनोहरपुर |
| परगना | - | मुरादाबाद। |
| तहसील | - | मुरादाबाद। |
| जनपद | - | मुरादाबाद। |

[Handwritten signature]

[Handwritten signature]



[Handwritten signature]

मुख्य कोषाधिकारी
मुख्य रोजगारिया
मुरादाबाद



उत्तर प्रदेश UTTAR PRADESH

GR 221762

विक्रय-विलेख

| | | |
|------------------------|---|-------------------------------|
| भूमि का प्रकार | - | कृषि |
| क्षेत्रफल गाटा सं० 238 | - | 0.1900 हे० में से 0.0141 हे० |
| क्षेत्रफल गाटा सं० 240 | - | 0.0250 का 2/27 भाग 0.0019 हे० |
| क्षेत्रफल गाटा सं० 245 | - | 0.1200 का 2/27 भाग 0.0088 हे० |
| क्षेत्रफल गाटा सं० 248 | - | 0.0200 का 2/27 भाग 0.0014 हे० |
| क्षेत्रफल गाटा सं० 181 | - | 0.7720 का 5/8 भाग 0.6433 हे० |
| कुल क्षेत्रफल | - | 0.6695 हे० |
| ग्राम/मोहल्ला | - | मनोहरपुर |
| परगना | - | मुसादाबाद। |
| तहसील | - | मुसादाबाद। |
| जनपद | - | मुसादाबाद। |

Quni

[Handwritten signature]

[Circular stamp]

[Handwritten signature]
 मुसादाबाद विकास प्राधिकरण
 मुसादाबाद

भारतीय गैर न्यायिक

एक सौ रुपये

Rs. 100

रु. 100



सत्यमेव जयते

HUNDRED RUPEES



भारत INDIA
INDIA NON JUDICIAL

24 APR 2024


उत्तर प्रदेश UTTAR PRADESH

GR 221763

विक्रय-विलेख

| | | |
|------------------------|---|-------------------------------|
| भूमि का प्रकार | - | कृषि |
| क्षेत्रफल गाटा सं० 238 | - | 0.1900 हे० में से 0.0141 हे० |
| क्षेत्रफल गाटा सं० 240 | - | 0.0250 का 2/27 भाग 0.0019 हे० |
| क्षेत्रफल गाटा सं० 245 | - | 0.1200 का 2/27 भाग 0.0088 हे० |
| क्षेत्रफल गाटा सं० 248 | - | 0.0200 का 2/27 भाग 0.0014 हे० |
| क्षेत्रफल गाटा सं० 181 | - | 0.7720 का 5/6 भाग 0.6433 हे० |
| कुल क्षेत्रफल | - | 0.6695 हे० |
| ग्राम/मोहल्ला | - | मनोहरपुर |
| परगना | - | मुरादाबाद। |
| तहसील | - | मुरादाबाद। |
| जनपद | - | मुरादाबाद। |

U. D.



सन्तोष प्रभासी
मुरादाबाद विकास प्राधिकरण
मुरादाबाद



उत्तर प्रदेश UTTAR PRADESH

GR 221764

विक्रय-विलेख

| | | |
|------------------------|---|-------------------------------|
| भूमि का प्रकार | - | क्षि |
| क्षेत्रफल गाटा सं० 238 | - | 0.1900 हे० में से 0.0141 हे० |
| क्षेत्रफल गाटा सं० 240 | - | 0.0250 का 2/27 भाग 0.0019 हे० |
| क्षेत्रफल गाटा सं० 245 | - | 0.1200 का 2/27 भाग 0.0088 हे० |
| क्षेत्रफल गाटा सं० 248 | - | 0.0200 का 2/27 भाग 0.0014 हे० |
| क्षेत्रफल गाटा सं० 181 | - | 0.7720 का 5/6 भाग 0.6433 हे० |
| कुल क्षेत्रफल | - | 0.6695 हे० |
| थाम/मोहल्ला | - | मनोहरपुर |
| परगना | - | मुसदाबाद। |
| तहसील | - | मुसदाबाद। |
| जनपद | - | मुसदाबाद। |

Handwritten signature



Handwritten signature
 मुसदाबाद विकास प्रशासन
 मुसदाबाद



उत्तर प्रदेश UTTAR PRADESH

GR 221765

विक्रय-विलेख

| | | |
|------------------------|---|-------------------------------|
| भूमि का प्रकार | - | कृषि |
| क्षेत्रफल गाटा सं० 238 | - | 0.1900 हे० में से 0.0141 हे० |
| क्षेत्रफल गाटा सं० 240 | - | 0.0250 का 2/27 भाग 0.0019 हे० |
| क्षेत्रफल गाटा सं० 245 | - | 0.1200 का 2/27 भाग 0.0088 हे० |
| क्षेत्रफल गाटा सं० 248 | - | 0.0200 का 2/27 भाग 0.0014 हे० |
| क्षेत्रफल गाटा सं० 181 | - | 0.7720 का 5/6 भाग 0.6433 हे० |
| कुल क्षेत्रफल | - | 0.6695 हे० |
| ग्राम/मोहल्ला | - | मनोहरपुर |
| परगना | - | मुरादाबाद। |
| तहसील | - | मुरादाबाद। |
| जनपद | - | मुरादाबाद। |

[Handwritten signature]

[Handwritten signature]



[Handwritten signature]
 सत्यंत प्रभारी
 मुरादाबाद विकास प्राधिकरण
 मुरादाबाद




उत्तर प्रदेश UTTAR PRADESH

GR 221766

विक्रय-विलेख

| | | |
|------------------------|---|-------------------------------|
| भूमि का प्रकार | - | कृषि |
| क्षेत्रफल गाटा सं० 238 | - | 0.1900 हे० में से 0.0141 हे० |
| क्षेत्रफल गाटा सं० 240 | - | 0.0250 का 2/27 भाग 0.0019 हे० |
| क्षेत्रफल गाटा सं० 245 | - | 0.1200 का 2/27 भाग 0.0088 हे० |
| क्षेत्रफल गाटा सं० 248 | - | 0.0200 का 2/27 भाग 0.0014 हे० |
| क्षेत्रफल गाटा सं० 181 | - | 0.7720 का 5/6 भाग 0.6433 हे० |
| कुल क्षेत्रफल | - | 0.6695 हे० |
| ग्राम/मोहल्ला | - | मनोहरपुर |
| परगना | - | मुरादाबाद। |
| तहसील | - | मुरादाबाद। |
| जनपद | - | मुरादाबाद। |



—
 मुरादाबाद, तहसील मनोहरपुर
 मुरादाबाद




उत्तर प्रदेश UTTAR PRADESH

GR 221767

विक्रय-विलेख

| | | |
|------------------------|---|-------------------------------|
| भूमि का प्रकार | - | कृषि |
| क्षेत्रफल गाटा सं० 238 | - | 0.1900 हे० में से 0.0141 हे० |
| क्षेत्रफल गाटा सं० 240 | - | 0.0250 का 2/27 भाग 0.0019 हे० |
| क्षेत्रफल गाटा सं० 245 | - | 0.1200 का 2/27 भाग 0.0088 हे० |
| क्षेत्रफल गाटा सं० 248 | - | 0.0200 का 2/27 भाग 0.0014 हे० |
| क्षेत्रफल गाटा सं० 181 | - | 0.7720 का 5/6 भाग 0.6433 हे० |
| कुल क्षेत्रफल | - | 0.6695 हे० |
| थाग/गोहल्ला | - | मनोहरपुर |
| परगना | - | मुसादाबाद। |
| तहसील | - | मुसादाबाद। |
| जनपद | - | मुसादाबाद। |



मुसादाबाद विकास प्राधिकरण
मुसादाबाद




उत्तर प्रदेश UTTAR PRADESH

GR 221768

विक्रय-विलेख

| | | |
|------------------------|---|-------------------------------|
| भूमि का प्रकार | - | कृषि |
| क्षेत्रफल गाटा सं० 238 | - | 0.1900 हे० में से 0.0141 हे० |
| क्षेत्रफल गाटा सं० 240 | - | 0.0250 का 2/27 भाग 0.0019 हे० |
| क्षेत्रफल गाटा सं० 245 | - | 0.1200 का 2/27 भाग 0.0088 हे० |
| क्षेत्रफल गाटा सं० 248 | - | 0.0200 का 2/27 भाग 0.0014 हे० |
| क्षेत्रफल गाटा सं० 181 | - | 0.7720 का 5/6 भाग 0.6433 हे० |
| कुल क्षेत्रफल | - | 0.6695 हे० |
| ग्राम/मोहल्ला | - | गनोहरपुर |
| परगना | - | मुरादाबाद। |
| तहसील | - | मुरादाबाद। |
| जनपद | - | मुरादाबाद। |



मुरादाबाद निवासी मुरादाबाद



उत्तर प्रदेश UTTAR PRADESH

GR 221769

विक्रय-विलेख

| | | |
|------------------------|---|-------------------------------|
| भूमि का प्रकार | - | कृषि |
| क्षेत्रफल गाटा सं० 238 | - | 0.1900 हे० में से 0.0141 हे० |
| क्षेत्रफल गाटा सं० 240 | - | 0.0250 का 2/27 भाग 0.0019 हे० |
| क्षेत्रफल गाटा सं० 245 | - | 0.1200 का 2/27 भाग 0.0088 हे० |
| क्षेत्रफल गाटा सं० 248 | - | 0.0200 का 2/27 भाग 0.0014 हे० |
| क्षेत्रफल गाटा सं० 181 | - | 0.7720 का 5/6 भाग 0.6433 हे० |
| कुल क्षेत्रफल | - | 0.6695 हे० |
| ग्राम/मोहल्ला | - | गनोहरपुर |
| परगना | - | मुरादाबाद। |
| तहसील | - | मुरादाबाद। |
| जनपद | - | मुरादाबाद। |

[Handwritten signature]

[Handwritten signature]



[Handwritten signature]
सम्पत्ति प्रभारी
मुरादाबाद विकास प्राधिकरण
मुरादाबाद



उत्तर प्रदेश UTTAR PRADESH

GR 221770

विक्रय-विलेख

| | | |
|------------------------|---|-------------------------------|
| भूमि का प्रकार | - | कृषि |
| क्षेत्रफल गाटा सं० 238 | - | 0.1900 हे० में से 0.0141 हे० |
| क्षेत्रफल गाटा सं० 240 | - | 0.0250 का 2/27 भाग 0.0019 हे० |
| क्षेत्रफल गाटा सं० 245 | - | 0.1200 का 2/27 भाग 0.0088 हे० |
| क्षेत्रफल गाटा सं० 248 | - | 0.0200 का 2/27 भाग 0.0014 हे० |
| क्षेत्रफल गाटा सं० 181 | - | 0.7720 का 5/6 भाग 0.6433 हे० |
| कुल क्षेत्रफल | - | 0.6695 हे० |
| ग्राम/मोहल्ला | - | मनोहरपुर |
| परगना | - | मुसादाबाद। |
| तहसील | - | मुसादाबाद। |
| जनपद | - | मुसादाबाद। |

[Handwritten signatures and circular stamps]

[Handwritten signature]
 रमणाच प्रभारी
 मुसादाबाद विकास प्राधिकरण
 मुसादाबाद




उत्तर प्रदेश UTTAR PRADESH

GR 221771

विक्रय-विलेख

| | | |
|------------------------|---|-------------------------------|
| भूमि का प्रकार | - | कृषि |
| क्षेत्रफल गाटा सं० 238 | - | 0.1900 हे० में से 0.0141 हे० |
| क्षेत्रफल गाटा सं० 240 | - | 0.0250 का 2/27 भाग 0.0019 हे० |
| क्षेत्रफल गाटा सं० 245 | - | 0.1200 का 2/27 भाग 0.0088 हे० |
| क्षेत्रफल गाटा सं० 248 | - | 0.0200 का 2/27 भाग 0.0014 हे० |
| क्षेत्रफल गाटा सं० 181 | - | 0.7720 का 5/6 भाग 0.6433 हे० |
| कुल क्षेत्रफल | - | 0.6695 हे० |
| ग्राम/मोहल्ला | - | मनोहरपुर |
| परगना | - | मुरादाबाद। |
| तहसील | - | मुरादाबाद। |
| जनपद | - | मुरादाबाद। |



सर्वेक्षण प्रमाण
मुरादाबाद विकास प्राधिकरण
मुरादाबाद



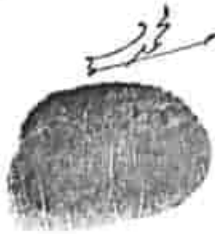
उत्तर प्रदेश UTTAR PRADESH

GR 221772

विक्रय-विलेख

| | | |
|------------------------|---|-------------------------------|
| भूमि का प्रकार | - | कृषि |
| क्षेत्रफल गाटा सं० 238 | - | 0.1900 हे० में से 0.0141 हे० |
| क्षेत्रफल गाटा सं० 240 | - | 0.0250 का 2/27 भाग 0.0019 हे० |
| क्षेत्रफल गाटा सं० 245 | - | 0.1200 का 2/27 भाग 0.0088 हे० |
| क्षेत्रफल गाटा सं० 248 | - | 0.0200 का 2/27 भाग 0.0014 हे० |
| क्षेत्रफल गाटा सं० 181 | - | 0.7720 का 5/6 भाग 0.6433 हे० |
| कुल क्षेत्रफल | - | 0.6695 हे० |
| ग्राम/गोहल्ला | - | मनोहरपुर |
| परगना | - | मुरादाबाद। |
| तहसील | - | मुरादाबाद। |
| जनपद | - | मुरादाबाद। |

Handwritten signature



Handwritten signature
 सहायक प्रभारी
 मुरादाबाद विकास प्राधिकरण
 मुरादाबाद




उत्तर प्रदेश UTTAR PRADESH

GR 221773

विक्रय-विलेख

| | | |
|------------------------|---|-------------------------------|
| भूमि का प्रकार | - | कृषि |
| क्षेत्रफल गाटा सं० 238 | - | 0.1900 हे० में से 0.0141 हे० |
| क्षेत्रफल गाटा सं० 240 | - | 0.0250 का 2/27 भाग 0.0019 हे० |
| क्षेत्रफल गाटा सं० 245 | - | 0.1200 का 2/27 भाग 0.0088 हे० |
| क्षेत्रफल गाटा सं० 248 | - | 0.0200 का 2/27 भाग 0.0014 हे० |
| क्षेत्रफल गाटा सं० 181 | - | 0.7720 का 5/6 भाग 0.6433 हे० |
| कुल क्षेत्रफल | - | 0.6695 हे० |
| ग्राम/गोहल्ला | - | मनोहरपुर |
| परगना | - | मुरादाबाद। |
| तहसील | - | मुरादाबाद। |
| जनपद | - | मुरादाबाद। |

Qusi



मुरादाबाद विकास प्राधिकरण
मुरादाबाद



उत्तर प्रदेश UTTAR PRADESH

GR 221774

विक्रय-विलेख

| | | |
|------------------------|---|-------------------------------|
| भूमि का प्रकार | - | कृषि |
| क्षेत्रफल गाटा सं० 238 | - | 0.1900 हे० में से 0.0141 हे० |
| क्षेत्रफल गाटा सं० 240 | - | 0.0250 का 2/27 भाग 0.0019 हे० |
| क्षेत्रफल गाटा सं० 245 | - | 0.1200 का 2/27 भाग 0.0088 हे० |
| क्षेत्रफल गाटा सं० 248 | - | 0.0200 का 2/27 भाग 0.0014 हे० |
| क्षेत्रफल गाटा सं० 181 | - | 0.7720 का 5/6 भाग 0.6433 हे० |
| कुल क्षेत्रफल | - | 0.6695 हे० |
| ग्राम/गोहल्ला | - | गनोहरपुर |
| परगना | - | मुसादाबाद। |
| तहसील | - | मुसादाबाद। |
| जनपद | - | मुसादाबाद। |

[Handwritten signature]

[Handwritten signature]



[Handwritten signature]

मुसादाबाद विस्तार प्राधिकरण,
मुसादाबाद




उत्तर प्रदेश UTTAR PRADESH

GR 221775

विक्रय-विलेख

| | | |
|------------------------|---|-------------------------------|
| भूमि का प्रकार | - | कृषि |
| क्षेत्रफल गाटा सं० 238 | - | 0.1900 हे० में से 0.0141 हे० |
| क्षेत्रफल गाटा सं० 240 | - | 0.0250 का 2/27 भाग 0.0019 हे० |
| क्षेत्रफल गाटा सं० 245 | - | 0.1200 का 2/27 भाग 0.0088 हे० |
| क्षेत्रफल गाटा सं० 248 | - | 0.0200 का 2/27 भाग 0.0014 हे० |
| क्षेत्रफल गाटा सं० 181 | - | 0.7720 का 5/6 भाग 0.6433 हे० |
| कुल क्षेत्रफल | - | 0.6695 हे० |
| ग्राम/मोहल्ला | - | मनोहरपुर |
| परगना | - | मुगदाबाद। |
| तहसील | - | मुगदाबाद। |
| जनपद | - | मुगदाबाद। |



सम्पत्ति प्रभाती
मुगदाबाद, विकास प्राधिकरण
मुगदाबाद



उत्तर प्रदेश UTTAR PRADESH

GR 221776

विक्रय-विलेख

| | | |
|------------------------|---|-------------------------------|
| भूमि का प्रकार | - | कृषि |
| क्षेत्रफल गाटा सं० 238 | - | 0.1900 हे० में से 0.0141 हे० |
| क्षेत्रफल गाटा सं० 240 | - | 0.0250 का 2/27 भाग 0.0019 हे० |
| क्षेत्रफल गाटा सं० 245 | - | 0.1200 का 2/27 भाग 0.0088 हे० |
| क्षेत्रफल गाटा सं० 248 | - | 0.0200 का 2/27 भाग 0.0014 हे० |
| क्षेत्रफल गाटा सं० 181 | - | 0.7720 का 5/6 भाग 0.6433 हे० |
| कुल क्षेत्रफल | - | 0.6695 हे० |
| ग्राम/मोहल्ला | - | मनोहरपुर |
| परगना | - | मुसदाबाद। |
| तहसील | - | मुसदाबाद। |
| जनपद | - | मुसदाबाद। |

[Handwritten signature]



सम्पादनकारी
मुसदाबाद विकास प्राधिकरण
मुसदाबाद



उत्तर प्रदेश UTTAR PRADESH

GR 221777

विक्रय-विलेख

| | | |
|------------------------|---|-------------------------------|
| भूमि का प्रकार | - | कृषि |
| क्षेत्रफल गाटा सं० 238 | - | 0.1900 हे० में से 0.0141 हे० |
| क्षेत्रफल गाटा सं० 240 | - | 0.0250 का 2/27 भाग 0.0019 हे० |
| क्षेत्रफल गाटा सं० 245 | - | 0.1200 का 2/27 भाग 0.0088 हे० |
| क्षेत्रफल गाटा सं० 248 | - | 0.0200 का 2/27 भाग 0.0014 हे० |
| क्षेत्रफल गाटा सं० 181 | - | 0.7720 का 5/6 भाग 0.6433 हे० |
| कुल क्षेत्रफल | - | 0.6695 हे० |
| ग्राम/मोहल्ला | - | मनोहरपुर |
| परगना | - | मुरादाबाद। |
| तहसील | - | मुरादाबाद। |
| जनपद | - | मुरादाबाद। |

Handwritten signature

Handwritten signature



Handwritten signature
मुरादाबाद विकास प्राधिकरण
मुरादाबाद



उत्तर प्रदेश UTTAR PRADESH

GR 221778

विक्रय-विलेख

| | | |
|------------------------|---|-------------------------------|
| भूमि का प्रकार | - | कृषि |
| क्षेत्रफल गाटा सं० 238 | - | 0.1900 हे० में से 0.0141 हे० |
| क्षेत्रफल गाटा सं० 240 | - | 0.0250 का 2/27 भाग 0.0019 हे० |
| क्षेत्रफल गाटा सं० 245 | - | 0.1200 का 2/27 भाग 0.0088 हे० |
| क्षेत्रफल गाटा सं० 248 | - | 0.0200 का 2/27 भाग 0.0014 हे० |
| क्षेत्रफल गाटा सं० 181 | - | 0.7720 का 5/6 भाग 0.6433 हे० |
| कुल क्षेत्रफल | - | 0.6695 हे० |
| ग्राम/गोहल्ला | - | गनीहरपुर |
| परगना | - | मुरादाबाद। |
| तहसील | - | मुरादाबाद। |
| जनपद | - | मुरादाबाद। |

[Handwritten signature]

[Handwritten signature]



[Handwritten signature]
 राममणि प्रभारी
 मुरादाबाद विकास प्राधिकरण
 मुरादाबाद



उत्तर प्रदेश UTTAR PRADESH

GR 221779

विक्रय-विलेख

| | | |
|------------------------|---|-------------------------------|
| भूमि का प्रकार | - | कृषि |
| क्षेत्रफल गाटा सं० 238 | - | 0.1900 हे० में से 0.0141 हे० |
| क्षेत्रफल गाटा सं० 240 | - | 0.0250 का 2/27 भाग 0.0019 हे० |
| क्षेत्रफल गाटा सं० 245 | - | 0.1200 का 2/27 भाग 0.0088 हे० |
| क्षेत्रफल गाटा सं० 248 | - | 0.0200 का 2/27 भाग 0.0014 हे० |
| क्षेत्रफल गाटा सं० 181 | - | 0.7720 का 5/8 भाग 0.6433 हे० |
| कुल क्षेत्रफल | - | 0.6695 हे० |
| ग्राम/गोहल्ला | - | मनोहरपुर |
| परगना | - | मुरादाबाद। |
| तहसील | - | मुरादाबाद। |
| जानपद | - | मुरादाबाद। |

[Handwritten signature]

[Handwritten signature]



[Handwritten signature]
 मुरादाबाद विकास प्राधिकरण
 मुरादाबाद



उत्तर प्रदेश UTTAR PRADESH

GR 221780

विक्रय-विलेख

| | | |
|------------------------|---|-------------------------------|
| भूमि का प्रकार | - | कृषि |
| क्षेत्रफल गाटा सं० 230 | - | 0.1900 हे० में से 0.0141 हे० |
| क्षेत्रफल गाटा सं० 240 | - | 0.0250 का 2/27 भाग 0.0019 हे० |
| क्षेत्रफल गाटा सं० 245 | - | 0.1200 का 2/27 भाग 0.0088 हे० |
| क्षेत्रफल गाटा सं० 240 | - | 0.0200 का 2/27 भाग 0.0014 हे० |
| क्षेत्रफल गाटा सं० 181 | - | 0.7720 का 5/6 भाग 0.6433 हे० |
| कुल क्षेत्रफल | - | 0.6695 हे० |
| ग्राम/गोडल्ला | - | मनोहरपुर |
| परगना | - | मुसदाबाद। |
| तहसील | - | मुसदाबाद। |
| जनापद | - | मुसदाबाद। |

[Handwritten signature]

[Handwritten signature]

[Handwritten signature]
मुसदाबाद विकास प्राधिकरण
मुसदाबाद




उत्तर प्रदेश UTTAR PRADESH

GR 221781

विक्रय-विलेख

| | | |
|------------------------|---|-------------------------------|
| भूमि का प्रकार | - | कृषि |
| क्षेत्रफल गाटा सं० 238 | - | 0.1900 हे० में से 0.0141 हे० |
| क्षेत्रफल गाटा सं० 240 | - | 0.0250 का 2/27 भाग 0.0019 हे० |
| क्षेत्रफल गाटा सं० 245 | - | 0.1200 का 2/27 भाग 0.0088 हे० |
| क्षेत्रफल गाटा सं० 248 | - | 0.0200 का 2/27 भाग 0.0014 हे० |
| क्षेत्रफल गाटा सं० 181 | - | 0.7720 का 5/6 भाग 0.6433 हे० |
| कुल क्षेत्रफल | - | 0.6695 हे० |
| ग्राम/मोहल्ला | - | मनोहरपुर |
| परगना | - | मुरादाबाद। |
| तहसील | - | मुरादाबाद। |
| खनपद | - | मुरादाबाद। |

Quni



सहायक प्रभारी
मुरादाबाद विकास प्राधिकरण
मुरादाबाद



उत्तर प्रदेश UTTAR PRADESH

GR 221782

विक्रय-विलेख

| | | |
|------------------------|---|-------------------------------|
| भूमि का प्रकार | - | कृषि |
| क्षेत्रफल गाटा सं० 238 | - | 0.1900 हे० में से 0.0141 हे० |
| क्षेत्रफल गाटा सं० 240 | - | 0.0250 का 2/27 भाग 0.0019 हे० |
| क्षेत्रफल गाटा सं० 245 | - | 0.1200 का 2/27 भाग 0.0088 हे० |
| क्षेत्रफल गाटा सं० 248 | - | 0.0200 का 2/27 भाग 0.0014 हे० |
| क्षेत्रफल गाटा सं० 181 | - | 0.7720 का 5/6 भाग 0.6433 हे० |
| कुल क्षेत्रफल | - | 0.6695 हे० |
| ग्राम/मोहल्ला | - | मनोहरपुर |
| परगना | - | मुरादाबाद। |
| तहसील | - | मुरादाबाद। |
| जनपद | - | मुरादाबाद। |






मुरादाबाद विभागाधिकारी
मुरादाबाद

भारतीय गैर न्यायिक

एक सौ रुपये

Rs. 100

रु. 100



सत्यमेव जयते

HUNDRED RUPEES



भारत INDIA

INDIA NON JUDICIAL

24 APR 1974

श UTTAR PRADESH

GR 221783

विक्रय-विलेख

| | | |
|------------------------|---|-------------------------------|
| भूमि का प्रकार | - | कृषि |
| क्षेत्रफल गाटा सं० 238 | - | 0.1900 हे० में से 0.0141 हे० |
| क्षेत्रफल गाटा सं० 240 | - | 0.0250 का 2/27 भाग 0.0019 हे० |
| क्षेत्रफल गाटा सं० 245 | - | 0.1200 का 2/27 भाग 0.0088 हे० |
| क्षेत्रफल गाटा सं० 248 | - | 0.0200 का 2/27 भाग 0.0014 हे० |
| क्षेत्रफल गाटा सं० 181 | - | 0.7720 का 5/6 भाग 0.6433 हे० |
| कुल क्षेत्रफल | - | 0.6695 हे० |
| ग्राम/मोहल्ला | - | मनोहरपुर |
| परगना | - | मुरादाबाद। |
| तहसील | - | मुरादाबाद। |
| जनपद | - | मुरादाबाद। |

मुरादाबाद

मुरादाबाद विकास प्राधिकरण
मुरादाबाद



उत्तर प्रदेश UTTAR PRADESH

GR 221784

विक्रय-विलेख

| | | |
|------------------------|---|-------------------------------|
| भूमि का प्रकार | - | कृषि |
| क्षेत्रफल गाटा सं० 238 | - | 0.1900 हे० में से 0.0141 हे० |
| क्षेत्रफल गाटा सं० 240 | - | 0.0250 का 2/27 भाग 0.0019 हे० |
| क्षेत्रफल गाटा सं० 245 | - | 0.1200 का 2/27 भाग 0.0088 हे० |
| क्षेत्रफल गाटा सं० 248 | - | 0.0200 का 2/27 भाग 0.0014 हे० |
| क्षेत्रफल गाटा सं० 181 | - | 0.7720 का 5/8 भाग 0.6433 हे० |
| कुल क्षेत्रफल | - | 0.6695 हे० |
| ग्राम/मोहल्ला | - | मनोहरपुर |
| परगना | - | मुरादाबाद। |
| तहसील | - | मुरादाबाद। |
| जनपद | - | मुरादाबाद। |

Handwritten signature

Handwritten signature



Handwritten signature

मुरादाबाद विकास प्रशासनिक
मुरादाबाद



उत्तर प्रदेश UTTAR PRADESH

GR 221785

विक्रय-विलेख

| | | |
|------------------------|---|-------------------------------|
| भूमि का प्रकार | - | कृषि |
| क्षेत्रफल गाटा सं० 238 | - | 0.1900 हे० में से 0.0141 हे० |
| क्षेत्रफल गाटा सं० 240 | - | 0.0250 का 2/27 भाग 0.0019 हे० |
| क्षेत्रफल गाटा सं० 245 | - | 0.1200 का 2/27 भाग 0.0088 हे० |
| क्षेत्रफल गाटा सं० 248 | - | 0.0200 का 2/27 भाग 0.0014 हे० |
| क्षेत्रफल गाटा सं० 181 | - | 0.7720 का 5/6 भाग 0.6433 हे० |
| कुल क्षेत्रफल | - | 0.6695 हे० |
| ग्राम/मोहल्ला | - | गनोहरपुर |
| परगना | - | मुरादाबाद। |
| तहसील | - | मुरादाबाद। |
| जनपद | - | मुरादाबाद। |

Handwritten signature

Handwritten signature



Handwritten signature
 सम्पादन प्रभारी
 मुरादाबाद विकास प्राधिकरण
 मुरादाबाद



उत्तर प्रदेश UTTAR PRADESH

GR 221786

विक्रय-विलेख

| | | |
|------------------------|---|-------------------------------|
| भूमि का प्रकार | - | कृषि |
| क्षेत्रफल गाटा सं० 238 | - | 0.1900 हे० में से 0.0141 हे० |
| क्षेत्रफल गाटा सं० 240 | - | 0.0250 का 2/27 भाग 0.0019 हे० |
| क्षेत्रफल गाटा सं० 245 | - | 0.1200 का 2/27 भाग 0.0088 हे० |
| क्षेत्रफल गाटा सं० 248 | - | 0.0200 का 2/27 भाग 0.0014 हे० |
| क्षेत्रफल गाटा सं० 181 | - | 0.7720 का 5/6 भाग 0.6433 हे० |
| कुल क्षेत्रफल | - | 0.6695 हे० |
| ग्राम/मोहल्ला | - | मनोहरपुर |
| परगना | - | मुरादाबाद। |
| तहसील | - | मुरादाबाद। |
| जनपद | - | मुरादाबाद। |

Handwritten signature

Handwritten signature



मुरादाबाद विकास प्राधिकरण
मुरादाबाद



उत्तर प्रदेश UTTAR PRADESH

24 APR 2024 GR 221787

विक्रय-विलेख

| | | |
|------------------------|---|-------------------------------|
| भूमि का प्रकार | - | कृषि |
| क्षेत्रफल गाटा सं० 238 | - | 0.1900 हे० में से 0.0141 हे० |
| क्षेत्रफल गाटा सं० 240 | - | 0.0250 का 2/27 भाग 0.0019 हे० |
| क्षेत्रफल गाटा सं० 245 | - | 0.1200 का 2/27 भाग 0.0088 हे० |
| क्षेत्रफल गाटा सं० 248 | - | 0.0200 का 2/27 भाग 0.0014 हे० |
| क्षेत्रफल गाटा सं० 181 | - | 0.7720 का 5/6 भाग 0.6433 हे० |
| कुल क्षेत्रफल | - | 0.6695 हे० |
| ग्राम/मोहल्ला | - | मनोहरपुर |
| परगना | - | मुरादाबाद। |
| तहसील | - | मुरादाबाद। |
| जनपद | - | मुरादाबाद। |



सम्पत्ति प्रभारी
मुरादाबाद विकास प्राधिकरण
मुरादाबाद




उत्तर प्रदेश UTTAR PRADESH

24 APR 2024
GR 221788

विक्रय-विलेख

| | | |
|------------------------|---|-------------------------------|
| भूमि का प्रकार | - | कृषि |
| क्षेत्रफल गाटा सं० 238 | - | 0.1900 हे० में सं 0.0141 हे० |
| क्षेत्रफल गाटा सं० 240 | - | 0.0250 का 2/27 भाग 0.0019 हे० |
| क्षेत्रफल गाटा सं० 245 | - | 0.1200 का 2/27 भाग 0.0088 हे० |
| क्षेत्रफल गाटा सं० 248 | - | 0.0200 का 2/27 भाग 0.0014 हे० |
| क्षेत्रफल गाटा सं० 181 | - | 0.7720 का 5/6 भाग 0.6433 हे० |
| कुल क्षेत्रफल | - | 0.6695 हे० |
| ग्राम/मोहल्ला | - | मनोहरपुर |
| परगना | - | मुरादाबाद। |
| तहसील | - | मुरादाबाद। |
| जनपद | - | मुरादाबाद। |



सम्पत्ति प्रभारी
मुरादाबाद विकास प्राधिकरण
मुरादाबाद

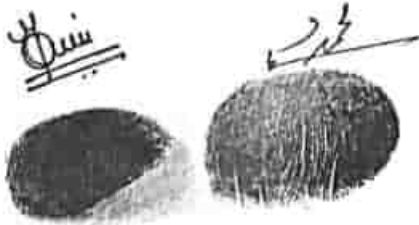


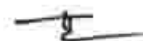
उत्तर प्रदेश UTTAR PRADESH

GR 221789

विक्रय-विलेख

| | | |
|------------------------|---|-------------------------------|
| भूमि का प्रकार | - | कृषि |
| क्षेत्रफल गाटा सं० 238 | - | 0.1900 हे० में से 0.0141 हे० |
| क्षेत्रफल गाटा सं० 240 | - | 0.0250 का 2/27 भाग 0.0019 हे० |
| क्षेत्रफल गाटा सं० 245 | - | 0.1200 का 2/27 भाग 0.0088 हे० |
| क्षेत्रफल गाटा सं० 248 | - | 0.0200 का 2/27 भाग 0.0014 हे० |
| क्षेत्रफल गाटा सं० 181 | - | 0.7720 का 5/6 भाग 0.6433 हे० |
| कुल क्षेत्रफल | - | 0.6695 हे० |
| ग्राम/गोहल्ला | - | मनोहरपुर |
| परगना | - | मुरादाबाद। |
| तहसील | - | मुरादाबाद। |
| जनपद | - | मुरादाबाद। |




 सम्पत्ति प्रभारी
 मुरादाबाद विकास प्राधिकरण
 मुरादाबाद



उत्तर प्रदेश UTTAR PRADESH

GR 221790

विक्रय-विलेख

| | | |
|------------------------|---|-------------------------------|
| भूमि का प्रकार | - | कृषि |
| क्षेत्रफल गाटा सं० 238 | - | 0.1900 हे० में से 0.0141 हे० |
| क्षेत्रफल गाटा सं० 240 | - | 0.0250 का 2/27 भाग 0.0019 हे० |
| क्षेत्रफल गाटा सं० 245 | - | 0.1200 का 2/27 भाग 0.0088 हे० |
| क्षेत्रफल गाटा सं० 248 | - | 0.0200 का 2/27 भाग 0.0014 हे० |
| क्षेत्रफल गाटा सं० 181 | - | 0.7720 का 5/8 भाग 0.6433 हे० |
| कुल क्षेत्रफल | - | 0.6695 हे० |
| ग्राम/मोहल्ला | - | मनोहरपुर |
| परगना | - | मुसादाबाद। |
| तहसील | - | मुसादाबाद। |
| जनपद | - | मुसादाबाद। |

Handwritten signature

Handwritten signature



Handwritten signature

सामंति प्रभारी
मुसादाबाद विकास प्राधिकरण
मुसादाबाद



उत्तर प्रदेश UTTAR PRADESH

GR 221791

वित्तय-विलेख

| | | |
|------------------------|---|-------------------------------|
| भूमि का प्रकार | - | कृषि |
| क्षेत्रफल गाटा सं० 238 | - | 0.1900 हे० में से 0.0141 हे० |
| क्षेत्रफल गाटा सं० 240 | - | 0.0250 का 2/27 भाग 0.0019 हे० |
| क्षेत्रफल गाटा सं० 245 | - | 0.1200 का 2/27 भाग 0.0088 हे० |
| क्षेत्रफल गाटा सं० 248 | - | 0.0200 का 2/27 भाग 0.0014 हे० |
| क्षेत्रफल गाटा सं० 181 | - | 0.7720 का 5/6 भाग 0.6433 हे० |
| कुल क्षेत्रफल | - | 0.6695 हे० |
| ग्राम/गोदल्ला | - | मनोहरपुर |
| परगना | - | मुसादाबाद। |
| तहसील | - | मुसादाबाद। |
| जनपद | - | मुसादाबाद। |

सम्मति प्रभादी
 मुसादाबाद विकास प्राधिकरण
 मुसादाबाद



उत्तर प्रदेश UTTAR PRADESH

GR 221792

विक्रय-विलेख

| | | |
|------------------------|---|-------------------------------|
| भूमि का प्रकार | - | कृषि |
| क्षेत्रफल गाटा सं० 238 | - | 0.1900 हे० में से 0.0141 हे० |
| क्षेत्रफल गाटा सं० 240 | - | 0.0250 का 2/27 भाग 0.0019 हे० |
| क्षेत्रफल गाटा सं० 245 | - | 0.1200 का 2/27 भाग 0.0088 हे० |
| क्षेत्रफल गाटा सं० 248 | - | 0.0200 का 2/27 भाग 0.0014 हे० |
| क्षेत्रफल गाटा सं० 181 | - | 0.7720 का 5/6 भाग 0.6433 हे० |
| कुल क्षेत्रफल | - | 0.6695 हे० |
| ग्राम/मोहल्ला | - | मनोहरपुर |
| परगना | - | मुरादाबाद। |
| तहसील | - | मुरादाबाद। |
| जनपद | - | मुरादाबाद। |

Handwritten signature

Handwritten signature



Handwritten signature
सम्पत्ति सभा
मुरादाबाद विकास प्राधिकरण
मुरादाबाद



उत्तर प्रदेश UTTAR PRADESH

GR 221794

विक्रय-विलेख

| | | |
|------------------------|---|-------------------------------|
| भूमि का प्रकार | - | कृषि |
| क्षेत्रफल गाटा सं० 238 | - | 0.1900 हे० में से 0.0141 हे० |
| क्षेत्रफल गाटा सं० 240 | - | 0.0250 का 2/27 भाग 0.0019 हे० |
| क्षेत्रफल गाटा सं० 245 | - | 0.1200 का 2/27 भाग 0.0088 हे० |
| क्षेत्रफल गाटा सं० 248 | - | 0.0200 का 2/27 भाग 0.0014 हे० |
| क्षेत्रफल गाटा सं० 181 | - | 0.7720 का 5/6 भाग 0.6433 हे० |
| कुल क्षेत्रफल | - | 0.6695 हे० |
| ग्राम/मोहल्ला | - | मनोहरपुर |
| परगना | - | मुसादाबाद। |
| तहसील | - | मुसादाबाद। |
| जनपद | - | मुसादाबाद। |

[Handwritten signature]

[Handwritten signature]



[Handwritten signature]
 सम्पत्ति प्रभाग
 मुसादाबाद विकास अधिकरण
 मुसादाबाद



भारतीय गैर न्यायिक

एक सौ रुपये

Rs. 100

रु. 100



ONE HUNDRED RUPEES

भारत INDIA

INDIA NON JUDICIAL

24 192 706

उत्तर प्रदेश UTTAR PRADESH

GR 221793

विक्रय-विवरण

| | | |
|------------------------|---|-------------------------------|
| भूमि का प्रकार | - | कृषि |
| खेती/खेत गांवा १०/ 238 | - | 0.1525 हे० में से 0.0141 हे० |
| खेती/खेत गांवा १०/ 240 | - | 0.0254 का 2/21 भाग 0.0019 हे० |
| खेती/खेत गांवा १०/ 245 | - | 0.1254 का 2/21 भाग 0.0088 हे० |
| खेती/खेत गांवा १०/ 248 | - | 0.0254 का 2/21 भाग 0.0014 हे० |
| खेती/खेत गांवा १०/ 181 | - | 0.7729 का 5/6 भाग 0.6433 हे० |
| कुल क्षेत्रफल | - | 0.6695 हे० |
| ग्राम/मीहला | - | मनीहसपुर |
| परगना | - | मुरादाबाद |
| तहसील | - | मुरादाबाद |
| जिल्ला | - | मुरादाबाद |



मुरादाबाद विकास प्राधिकरण
मुरादाबाद



उत्तर प्रदेश UTTAR PRADESH

GR 221795

वित्त-विलेख

| | | |
|-----------------------|---|-------------------------------|
| भूमि का प्रकार | - | कृषि |
| क्षेत्रफल माटा रॉ 230 | - | 0.1900 हे० मे रॉ 0.0141 हे० |
| क्षेत्रफल माटा रॉ 240 | - | 0.0250 का 2/27 भाग 0.0019 हे० |
| क्षेत्रफल माटा रॉ 245 | - | 0.1200 का 2/27 भाग 0.0088 हे० |
| क्षेत्रफल माटा रॉ 248 | - | 0.0200 का 2/27 भाग 0.0014 हे० |
| क्षेत्रफल माटा रॉ 101 | - | 0.7720 का 5/6 भाग 0.6433 हे० |
| कुल क्षेत्रफल | - | 0.6695 हे० |
| ग्राम/गोहल्ला | - | गनोदरपुर |
| परगना | - | मुसादाबाद। |
| तहसील | - | मुसादाबाद। |
| जनपद | - | मुसादाबाद। |









मुसादाबाद विकास प्राधिकरण
मुसादाबाद

भारतीय गैर न्यायिक

एक सौ रुपये

Rs. 100

रु. 100



सत्यमेव जयते

HUNDRED RUPEES



भारत INDIA

INDIA NON JUDICIAL

24 APR 2024

उत्तर प्रदेश UTTAR PRADESH

GR 221796

विक्रय-विलेख

| | | |
|------------------------|---|-------------------------------|
| भूमि का प्रकार | - | वृषि |
| क्षेत्रफल गाटा सं० 238 | - | 0.1900 हे० में से 0.0141 हे० |
| क्षेत्रफल गाटा सं० 240 | - | 0.0250 का 2/27 भाग 0.0019 हे० |
| क्षेत्रफल गाटा सं० 245 | - | 0.1200 का 2/27 भाग 0.0088 हे० |
| क्षेत्रफल गाटा सं० 248 | - | 0.0200 का 2/27 भाग 0.0014 हे० |
| क्षेत्रफल गाटा सं० 181 | - | 0.7720 का 5/6 भाग 0.6433 हे० |
| कुल क्षेत्रफल | - | 0.6695 हे० |
| थान/गोहल्ला | - | गनोहरपुर |
| परगना | - | मुरादाबाद। |
| तहसील | - | मुरादाबाद। |
| जनपद | - | मुरादाबाद। |

Handwritten signature

Handwritten signature



मुरादाबाद जिला न्यायिक अधिकारी
मुरादाबाद



उत्तर प्रदेश UTTAR PRADESH

GR 221797

विक्रय-विलेख

| | | |
|------------------------|---|-------------------------------|
| भूमि का प्रकार | - | कृषि |
| क्षेत्रफल गाटा सं० 238 | - | 0.1900 हे० में से 0.0141 हे० |
| क्षेत्रफल गाटा सं० 240 | - | 0.0250 का 2/27 भाग 0.0019 हे० |
| क्षेत्रफल गाटा सं० 245 | - | 0.1200 का 2/27 भाग 0.0088 हे० |
| क्षेत्रफल गाटा सं० 248 | - | 0.0200 का 2/27 भाग 0.0014 हे० |
| क्षेत्रफल गाटा सं० 181 | - | 0.7720 का 5/6 भाग 0.6433 हे० |
| कुल क्षेत्रफल | - | 0.6695 हे० |
| ग्राम/मोहल्ला | - | मनोहरपुर |
| परगना | - | मुरादाबाद। |
| तहसील | - | मुरादाबाद। |
| जनपद | - | मुरादाबाद। |

H. Qureshi

[Signature]



[Signature]
सम्पत्ति प्रभात
मुरादाबाद विकास प्राधिकरण,
मुरादाबाद




उत्तर प्रदेश UTTAR PRADESH

GR 221798

विक्रय-विलेख

| | | |
|------------------------|---|-------------------------------|
| भूमि का प्रकार | - | कृषि |
| क्षेत्रफल गाटा सं० 238 | - | 0.1900 हे० में से 0.0141 हे० |
| क्षेत्रफल गाटा सं० 240 | - | 0.0250 का 2/27 भाग 0.0019 हे० |
| क्षेत्रफल गाटा सं० 245 | - | 0.1200 का 2/27 भाग 0.0088 हे० |
| क्षेत्रफल गाटा सं० 248 | - | 0.0200 का 2/27 भाग 0.0014 हे० |
| क्षेत्रफल गाटा सं० 181 | - | 0.7720 का 5/6 भाग 0.6433 हे० |
| कुल क्षेत्रफल | - | 0.6695 हे० |
| ग्राम/गोहल्ला | - | गनोहरपुर |
| परगना | - | मुसादाबाद। |
| तहसील | - | मुसादाबाद। |
| जनपद | - | मुसादाबाद। |

[Handwritten signature]



[Handwritten signature]
 मुसादाबाद विधान सभा क्षेत्र
 मुसादाबाद




उत्तर प्रदेश UTTAR PRADESH

GR 221799

विक्रय-विलेख

| | | |
|------------------------|---|-------------------------------|
| भूमि का प्रकार | - | कृषि |
| क्षेत्रफल गाटा सं० 238 | - | 0.1900 हे० में से 0.0141 हे० |
| क्षेत्रफल गाटा सं० 240 | - | 0.0250 का 2/27 भाग 0.0019 हे० |
| क्षेत्रफल गाटा सं० 245 | - | 0.1200 का 2/27 भाग 0.0088 हे० |
| क्षेत्रफल गाटा सं० 248 | - | 0.0200 का 2/27 भाग 0.0014 हे० |
| क्षेत्रफल गाटा सं० 181 | - | 0.7720 का 5/6 भाग 0.6433 हे० |
| कुल क्षेत्रफल | - | 0.6695 हे० |
| ग्राम/मोहल्ला | - | मनीहरपुर |
| परगना | - | मुरादाबाद। |
| तहसील | - | मुरादाबाद। |
| जनपद | - | मुरादाबाद। |



सम्पादन प्रभार
मुरादाबाद विकास प्राधिकरण
मुरादाबाद



उत्तर प्रदेश UTTAR PRADESH

24 APR 1974

GR 221800

विक्रय-विलेख

| | | |
|------------------------|---|-------------------------------|
| भूमि का प्रकार | - | कृषि |
| क्षेत्रफल गाटा सं० 238 | - | 0.1900 हे० में से 0.0141 हे० |
| क्षेत्रफल गाटा सं० 240 | - | 0.0250 का 2/27 भाग 0.0019 हे० |
| क्षेत्रफल गाटा सं० 245 | - | 0.1200 का 2/27 भाग 0.0088 हे० |
| क्षेत्रफल गाटा सं० 248 | - | 0.0200 का 2/27 भाग 0.0014 हे० |
| क्षेत्रफल गाटा सं० 181 | - | 0.7720 का 5/6 भाग 0.6433 हे० |
| कुल क्षेत्रफल | - | 0.6695 हे० |
| ग्राम/मोहल्ला | - | मनोहरपुर |
| परगना | - | मुरादाबाद। |
| तहसील | - | मुरादाबाद। |
| जनपद | - | मुरादाबाद। |

Y. Qureshi

[Signature]



[Signature]
समिति प्रमुख
मुरादाबाद विधान सभा क्षेत्र
मुरादाबाद




उत्तर प्रदेश UTTAR PRADESH

GR 221801

विक्रय-विलेख

| | | |
|------------------------|---|-------------------------------|
| भूमि का प्रकार | - | कृषि |
| क्षेत्रफल गाटा सं० 238 | - | 0.1900 हे० में से 0.0141 हे० |
| क्षेत्रफल गाटा सं० 240 | - | 0.0250 का 2/27 भाग 0.0019 हे० |
| क्षेत्रफल गाटा सं० 245 | - | 0.1200 का 2/27 भाग 0.0088 हे० |
| क्षेत्रफल गाटा सं० 248 | - | 0.0200 का 2/27 भाग 0.0014 हे० |
| क्षेत्रफल गाटा सं० 181 | - | 0.7720 का 5/6 भाग 0.6433 हे० |
| कुल क्षेत्रफल | - | 0.6695 हे० |
| ग्राम/मोहल्ला | - | मनोहरपुर |
| परगना | - | मुरादाबाद। |
| तहसील | - | मुरादाबाद। |
| जनपद | - | मुरादाबाद। |



सम्यांत प्रभारी
मुरादाबाद विकास प्राधिकरण
मुरादाबाद



उत्तर प्रदेश UTTAR PRADESH

GR 221802

विक्रय-विलेख

| | | |
|------------------------|---|-------------------------------|
| भूमि का प्रकार | - | कृषि |
| क्षेत्रफल गाटा सं० 238 | - | 0.1900 हे० में से 0.0141 हे० |
| क्षेत्रफल गाटा सं० 240 | - | 0.0250 का 2/27 भाग 0.0019 हे० |
| क्षेत्रफल गाटा सं० 245 | - | 0.1200 का 2/27 भाग 0.0088 हे० |
| क्षेत्रफल गाटा सं० 248 | - | 0.0200 का 2/27 भाग 0.0014 हे० |
| क्षेत्रफल गाटा सं० 181 | - | 0.7720 का 5/6 भाग 0.6433 हे० |
| कुल क्षेत्रफल | - | 0.6695 हे० |
| ग्राम/मोहल्ला | - | मनोहरपुर |
| परगना | - | मुरादाबाद। |
| तहसील | - | मुरादाबाद। |
| जनपद | - | मुरादाबाद। |

[Handwritten signatures and circular stamps]

समाप्ति प्रमाण
मुरादाबाद विकास प्राधिकरण
मुरादाबाद




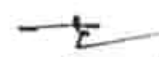
उत्तर प्रदेश UTTAR PRADESH

GR 221803

विक्रय-विलेख

| | | |
|------------------------|---|-------------------------------|
| भूमि का प्रकार | - | कृषि |
| क्षेत्रफल गाटा सं० 238 | - | 0.1900 हे० में से 0.0141 हे० |
| क्षेत्रफल गाटा सं० 240 | - | 0.0250 का 2/27 भाग 0.0019 हे० |
| क्षेत्रफल गाटा सं० 245 | - | 0.1200 का 2/27 भाग 0.0088 हे० |
| क्षेत्रफल गाटा सं० 248 | - | 0.0200 का 2/27 भाग 0.0014 हे० |
| क्षेत्रफल गाटा सं० 181 | - | 0.7720 का 5/6 भाग 0.6433 हे० |
| कुल क्षेत्रफल | - | 0.6695 हे० |
| ग्राम/गोहल्ला | - | गनौहरपुर |
| परगना | - | मुरादाबाद। |
| तहसील | - | मुरादाबाद। |
| जनपद | - | मुरादाबाद। |




सामंति प्रभारी
मुरादाबाद विकास प्राधिकरण
मुरादाबाद




उत्तर प्रदेश UTTAR PRADESH

GR 221804

विक्रय-विलेख

| | | |
|------------------------|---|-------------------------------|
| भूमि का प्रकार | - | कृषि |
| क्षेत्रफल गाटा सं० 238 | - | 0.1900 हे० में से 0.0141 हे० |
| क्षेत्रफल गाटा सं० 240 | - | 0.0250 का 2/27 भाग 0.0019 हे० |
| क्षेत्रफल गाटा सं० 245 | - | 0.1200 का 2/27 भाग 0.0088 हे० |
| क्षेत्रफल गाटा सं० 248 | - | 0.0200 का 2/27 भाग 0.0014 हे० |
| क्षेत्रफल गाटा सं० 181 | - | 0.7720 का 5/6 भाग 0.6433 हे० |
| कुल क्षेत्रफल | - | 0.6695 हे० |
| ग्राम/मोहल्ला | - | मनोहरपुर |
| परगना | - | मुद्रादाबाद। |
| तहसील | - | मुद्रादाबाद। |
| जनपद | - | मुद्रादाबाद। |



सम्पत्ति प्रभारी
मुद्रादाबाद विकास प्राधिकरण
मुद्रादाबाद






उत्तर प्रदेश UTTAR PRADESH

GR 221805

विक्रय-विलेख

| | | |
|------------------------|---|-------------------------------|
| भूमि का प्रकार | - | कृषि |
| क्षेत्रफल गाटा सं० 238 | - | 0.1900 हे० में से 0.0141 हे० |
| क्षेत्रफल गाटा सं० 240 | - | 0.0250 का 2/27 भाग 0.0019 हे० |
| क्षेत्रफल गाटा सं० 245 | - | 0.1200 का 2/27 भाग 0.0088 हे० |
| क्षेत्रफल गाटा सं० 248 | - | 0.0200 का 2/27 भाग 0.0014 हे० |
| क्षेत्रफल गाटा सं० 181 | - | 0.7720 का 5/6 भाग 0.6433 हे० |
| कुल क्षेत्रफल | - | 0.6695 हे० |
| ग्राम/मोहल्ला | - | मनोहरपुर |
| परगना | - | मुसादाबाद। |
| तहसील | - | मुसादाबाद। |
| जनपद | - | मुसादाबाद। |


 मुसादाबाद विकास प्राधिकरण
 मुसादाबाद



उत्तर प्रदेश UTTAR PRADESH

GR 221806

विक्रय-विलेख

| | | |
|------------------------|---|-------------------------------|
| भूमि का प्रकार | - | कृषि |
| क्षेत्रफल गाटा सं० 238 | - | 0.1900 हे० में से 0.0141 हे० |
| क्षेत्रफल गाटा सं० 240 | - | 0.0250 का 2/27 भाग 0.0019 हे० |
| क्षेत्रफल गाटा सं० 245 | - | 0.1200 का 2/27 भाग 0.0088 हे० |
| क्षेत्रफल गाटा सं० 248 | - | 0.0200 का 2/27 भाग 0.0014 हे० |
| क्षेत्रफल गाटा सं० 181 | - | 0.7720 का 5/6 भाग 0.6433 हे० |
| कुल क्षेत्रफल | - | 0.6695 हे० |
| ग्राम/मोहल्ला | - | गनीहरपुर |
| परगना | - | मुरादाबाद। |
| तहसील | - | मुरादाबाद। |
| जनपद | - | मुरादाबाद। |

[Handwritten signature]

[Handwritten signature]



[Handwritten signature]
 मुरादाबाद विकास प्राधिकरण
 मुरादाबाद



उत्तर प्रदेश UTTAR PRADESH

GR 221807

विक्रय-विलेख

| | | |
|------------------------|---|-------------------------------|
| भूमि का प्रकार | - | कृषि |
| क्षेत्रफल गाटा सं० 238 | - | 0.1900 हे० में से 0.0141 हे० |
| क्षेत्रफल गाटा सं० 240 | - | 0.0250 का 2/27 भाग 0.0019 हे० |
| क्षेत्रफल गाटा सं० 245 | - | 0.1200 का 2/27 भाग 0.0088 हे० |
| क्षेत्रफल गाटा सं० 248 | - | 0.0200 का 2/27 भाग 0.0014 हे० |
| क्षेत्रफल गाटा सं० 181 | - | 0.7720 का 5/6 भाग 0.6433 हे० |
| कुल क्षेत्रफल | - | 0.6695 हे० |
| ग्राम/गोहल्ला | - | मनोहरपुर |
| परगना | - | मुरादाबाद। |
| तहसील | - | मुरादाबाद। |
| जनपद | - | मुरादाबाद। |

Handwritten signature

Handwritten signature



Handwritten signature
सम्पत्त प्रवर्तनी
मुरादाबाद विकास प्राधिकरण
मुरादाबाद



उत्तर प्रदेश UTTAR PRADESH

GR 221808

विक्रय-विलेख

| | | |
|------------------------|---|-------------------------------|
| भूमि का प्रकार | - | कृषि |
| क्षेत्रफल गाटा सं० 238 | - | 0.1900 हे० में से 0.0141 हे० |
| क्षेत्रफल गाटा सं० 240 | - | 0.0250 का 2/27 भाग 0.0019 हे० |
| क्षेत्रफल गाटा सं० 245 | - | 0.1200 का 2/27 भाग 0.0088 हे० |
| क्षेत्रफल गाटा सं० 248 | - | 0.0200 का 2/27 भाग 0.0014 हे० |
| क्षेत्रफल गाटा सं० 181 | - | 0.7720 का 5/6 भाग 0.6433 हे० |
| कुल क्षेत्रफल | - | 0.6695 हे० |
| ग्राम/मोहल्ला | - | गनोहरपुर |
| परगना | - | मुसादाबाद। |
| तहसील | - | मुसादाबाद। |
| जनपद | - | मुसादाबाद। |

[Handwritten signatures and stamps]

समिति
मुसादाबाद विकास प्राधिकरण
मुसादाबाद




उत्तर प्रदेश UTTAR PRADESH

GR 221809

विक्रय-विलेख

| | | |
|------------------------|---|-------------------------------|
| भूमि का प्रकार | - | कृषि |
| क्षेत्रफल गाटा सं० 238 | - | 0.1900 हे० में से 0.0141 हे० |
| क्षेत्रफल गाटा सं० 240 | - | 0.0250 का 2/27 भाग 0.0019 हे० |
| क्षेत्रफल गाटा सं० 245 | - | 0.1200 का 2/27 भाग 0.0088 हे० |
| क्षेत्रफल गाटा सं० 248 | - | 0.0200 का 2/27 भाग 0.0014 हे० |
| क्षेत्रफल गाटा सं० 181 | - | 0.7720 का 5/6 भाग 0.6433 हे० |
| कुल क्षेत्रफल | - | 0.6695 हे० |
| ग्राम/मोहल्ला | - | गनोहरपुर |
| परगना | - | मुरादाबाद। |
| तहसील | - | मुरादाबाद। |
| जनपद | - | मुरादाबाद। |




 मुरादाबाद जिला प्रशासन
 मुरादाबाद



उत्तर प्रदेश UTTAR PRADESH

GR 221810

विक्रय-विलेख

| | | |
|------------------------|---|-------------------------------|
| भूमि का प्रकार | - | कृषि |
| क्षेत्रफल गाटा सं० 238 | - | 0.1900 हे० में से 0.0141 हे० |
| क्षेत्रफल गाटा सं० 240 | - | 0.0250 का 2/27 भाग 0.0019 हे० |
| क्षेत्रफल गाटा सं० 245 | - | 0.1200 का 2/27 भाग 0.0088 हे० |
| क्षेत्रफल गाटा सं० 248 | - | 0.0200 का 2/27 भाग 0.0014 हे० |
| क्षेत्रफल गाटा सं० 181 | - | 0.7720 का 5/6 भाग 0.6433 हे० |
| कुल क्षेत्रफल | - | 0.6695 हे० |
| ग्राम/मोहल्ला | - | मनोहरपुर |
| परगना | - | मुद्रादाबाद। |
| तहसील | - | मुद्रादाबाद। |
| जनपद | - | मुद्रादाबाद। |

Handwritten signature

Handwritten signature



Handwritten signature
सम्पत्ति प्रभारी
मुद्रादाबाद विकास प्राधिकरण
मुद्रादाबाद



उत्तर प्रदेश UTTAR PRADESH

GR 221811

विक्रय-विलेख

| | | |
|------------------------|---|-------------------------------|
| भूमि का प्रकार | - | कृषि |
| क्षेत्रफल गाटा सं० 238 | - | 0.1900 हे० में से 0.0141 हे० |
| क्षेत्रफल गाटा सं० 240 | - | 0.0250 का 2/27 भाग 0.0019 हे० |
| क्षेत्रफल गाटा सं० 245 | - | 0.1200 का 2/27 भाग 0.0088 हे० |
| क्षेत्रफल गाटा सं० 248 | - | 0.0200 का 2/27 भाग 0.0014 हे० |
| क्षेत्रफल गाटा सं० 181 | - | 0.7720 का 5/6 भाग 0.6433 हे० |
| कुल क्षेत्रफल | - | 0.6695 हे० |
| ग्राम/गोहल्ला | - | गनोहरपुर |
| परगना | - | मुसादाबाद। |
| ताहसील | - | मुसादाबाद। |
| जनपद | - | मुसादाबाद। |

Handwritten signature

Handwritten signature



Handwritten signature
 मुसादाबाद विकास प्राधिकरण,
 मुसादाबाद



उत्तर प्रदेश UTTAR PRADESH

GR 221812

विक्रय-विलेख

| | | |
|------------------------|---|-------------------------------|
| भूमि का प्रकार | - | कृषि |
| क्षेत्रफल गाटा सं० 238 | - | 0.1900 हे० में से 0.0141 हे० |
| क्षेत्रफल गाटा सं० 240 | - | 0.0250 का 2/27 भाग 0.0019 हे० |
| क्षेत्रफल गाटा सं० 245 | - | 0.1200 का 2/27 भाग 0.0088 हे० |
| क्षेत्रफल गाटा सं० 248 | - | 0.0200 का 2/27 भाग 0.0014 हे० |
| क्षेत्रफल गाटा सं० 181 | - | 0.7720 का 5/6 भाग 0.6433 हे० |
| कुल क्षेत्रफल | - | 0.6695 हे० |
| ग्राम/मोहल्ला | - | गनोहरपुर |
| परगना | - | मुद्रादाबाद। |
| तहसील | - | मुद्रादाबाद। |
| जनपद | - | मुद्रादाबाद। |

Y. Q. S.

सम्पात प्रभारी
 मुद्रादाबाद विकास प्राधिकरण
 मुद्रादाबाद



उत्तर प्रदेश UTTAR PRADESH

GR 221813

विक्रय-विलेख

| | | |
|------------------------|---|-------------------------------|
| भूमि का प्रकार | - | कृषि |
| क्षेत्रफल गाटा सं० 238 | - | 0.1900 हे० में से 0.0141 हे० |
| क्षेत्रफल गाटा सं० 240 | - | 0.0250 का 2/27 भाग 0.0019 हे० |
| क्षेत्रफल गाटा सं० 245 | - | 0.1200 का 2/27 भाग 0.0088 हे० |
| क्षेत्रफल गाटा सं० 248 | - | 0.0200 का 2/27 भाग 0.0014 हे० |
| क्षेत्रफल गाटा सं० 181 | - | 0.7720 का 5/6 भाग 0.6433 हे० |
| कुल क्षेत्रफल | - | 0.6695 हे० |
| ग्राम/मोहल्ला | - | मनोहरपुर |
| परगना | - | मुरादाबाद। |
| तहसील | - | मुरादाबाद। |
| जनपद | - | मुरादाबाद। |

Handwritten signature

Handwritten signature



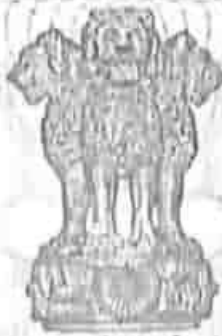
रामपति प्रभारी
मुरादाबाद विकास प्राधिकरण
मुरादाबाद

भारतीय गैर न्यायिक

एक सौ रुपये

Rs. 100

रु. 100



सत्यमेव जयते

HUNDRED RUPEES



भारत INDIA

INDIA NON JUDICIAL

24 APR 2024


उत्तर प्रदेश UTTAR PRADESH

GR 221814

विक्रय-विलेख

| | | |
|------------------------|---|-------------------------------|
| भूमि का प्रकार | - | कृषि |
| क्षेत्रफल गाटा सं० 238 | - | 0.1900 हे० में से 0.0141 हे० |
| क्षेत्रफल गाटा सं० 240 | - | 0.0250 का 2/27 भाग 0.0019 हे० |
| क्षेत्रफल गाटा सं० 245 | - | 0.1200 का 2/27 भाग 0.0088 हे० |
| क्षेत्रफल गाटा सं० 248 | - | 0.0200 का 2/27 भाग 0.0014 हे० |
| क्षेत्रफल गाटा सं० 181 | - | 0.7720 का 5/8 भाग 0.6433 हे० |
| कुल क्षेत्रफल | - | 0.6695 हे० |
| ग्राम/गोहल्ला | - | मनोहरपुर |
| परगना | - | मुसदाबाद। |
| तहसील | - | मुसदाबाद। |
| जनपद | - | मुसदाबाद। |

Handwritten signature



सत्यमेव जयते
मुसदाबाद विवेकानंद प्राधिकरण
मुसदाबाद



उत्तर प्रदेश UTTAR PRADESH

GR 221815

विक्रय-विलेख

| | | |
|------------------------|---|-------------------------------|
| भूमि का प्रकार | - | कृषि |
| क्षेत्रफल गाटा सं० 238 | - | 0.1900 हे० में से 0.0141 हे० |
| क्षेत्रफल गाटा सं० 240 | - | 0.0250 का 2/27 भाग 0.0019 हे० |
| क्षेत्रफल गाटा सं० 245 | - | 0.1200 का 2/27 भाग 0.0088 हे० |
| क्षेत्रफल गाटा सं० 248 | - | 0.0200 का 2/27 भाग 0.0014 हे० |
| क्षेत्रफल गाटा सं० 181 | - | 0.7720 का 5/6 भाग 0.6433 हे० |
| कुल क्षेत्रफल | - | 0.6695 हे० |
| ग्राम/मोहल्ला | - | मनोहरपुर |
| परगना | - | मुरादाबाद। |
| तहसील | - | मुरादाबाद। |
| जनपद | - | मुरादाबाद। |

[Handwritten signature]



[Handwritten signature]
सम्पत्ति प्रभारी
मुरादाबाद विकास प्राधिकरण
मुरादाबाद



उत्तर प्रदेश UTTAR PRADESH

GR 221816

विक्रय-विलेख

| | | |
|------------------------|---|-------------------------------|
| भूमि का प्रकार | - | कृषि |
| क्षेत्रफल गाटा सं० 238 | - | 0.1900 हे० में से 0.0141 हे० |
| क्षेत्रफल गाटा सं० 240 | - | 0.0250 का 2/27 भाग 0.0019 हे० |
| क्षेत्रफल गाटा सं० 245 | - | 0.1200 का 2/27 भाग 0.0088 हे० |
| क्षेत्रफल गाटा सं० 248 | - | 0.0200 का 2/27 भाग 0.0014 हे० |
| क्षेत्रफल गाटा सं० 181 | - | 0.7720 का 5/6 भाग 0.6433 हे० |
| कुल क्षेत्रफल | - | 0.6695 हे० |
| ग्राम/गोहल्ला | - | मनोहरपुर |
| परगना | - | मुरादाबाद। |
| तहसील | - | मुरादाबाद। |
| जनपद | - | मुरादाबाद। |

Handwritten signature

Handwritten signature



मुरादाबाद विभागीय कार्यालय
मुरादाबाद

भारतीय गैर न्यायिक

एक सौ रुपये

Rs. 100

रु. 100



सत्यमेव जयते

HUNDRED RUPEES



भारत INDIA

INDIA NON JUDICIAL

24 APR 2024

उत्तर प्रदेश UTTAR PRADESH

GR 221817

विक्रय-विलेख

| | | |
|------------------------|---|-------------------------------|
| भूमि का प्रकार | - | कृषि |
| क्षेत्रफल गाटा सं० 238 | - | 0.1900 हे० में से 0.0141 हे० |
| क्षेत्रफल गाटा सं० 240 | - | 0.0250 का 2/27 भाग 0.0019 हे० |
| क्षेत्रफल गाटा सं० 245 | - | 0.1200 का 2/27 भाग 0.0088 हे० |
| क्षेत्रफल गाटा सं० 248 | - | 0.0200 का 2/27 भाग 0.0014 हे० |
| क्षेत्रफल गाटा सं० 181 | - | 0.7720 का 5/6 भाग 0.6433 हे० |
| कुल क्षेत्रफल | - | 0.6695 हे० |
| ग्राम/गोहल्ला | - | गनोहरपुर |
| परगना | - | मुरादाबाद। |
| तहसील | - | मुरादाबाद। |
| जनपद | - | मुरादाबाद। |

Handwritten signature

Handwritten signature

Handwritten signature
सम्पत्त सचिव
मुरादाबाद विकास अधिकरण
मुरादाबाद



उत्तर प्रदेश UTTAR PRADESH

GR 221818

विक्रय-विलेख

| | | |
|------------------------|---|-------------------------------|
| भूमि का प्रकार | - | कृषि |
| क्षेत्रफल गाटा सं० 238 | - | 0.1900 हे० में से 0.0141 हे० |
| क्षेत्रफल गाटा सं० 240 | - | 0.0250 का 2/27 भाग 0.0019 हे० |
| क्षेत्रफल गाटा सं० 245 | - | 0.1200 का 2/27 भाग 0.0088 हे० |
| क्षेत्रफल गाटा सं० 248 | - | 0.0200 का 2/27 भाग 0.0014 हे० |
| क्षेत्रफल गाटा सं० 181 | - | 0.7720 का 5/6 भाग 0.6433 हे० |
| कुल क्षेत्रफल | - | 0.6695 हे० |
| ग्राम/मोहल्ला | - | गनोहरपुर |
| परगना | - | मुद्रादाबाद। |
| तहसील | - | मुद्रादाबाद। |
| जनपद | - | मुद्रादाबाद। |

Handwritten signature

Handwritten signature



भारत सरकार
मुद्रादाबाद विधानसभा क्षेत्र,
मुद्रादाबाद



उत्तर प्रदेश UTTAR PRADESH

GR 221819

विक्रय-विलेख

| | | |
|------------------------|---|-------------------------------|
| भूमि का प्रकार | - | कृषि |
| क्षेत्रफल गाटा सं० 238 | - | 0.1900 हे० में से 0.0141 हे० |
| क्षेत्रफल गाटा सं० 240 | - | 0.0250 का 2/27 भाग 0.0019 हे० |
| क्षेत्रफल गाटा सं० 245 | - | 0.1200 का 2/27 भाग 0.0088 हे० |
| क्षेत्रफल गाटा सं० 248 | - | 0.0200 का 2/27 भाग 0.0014 हे० |
| क्षेत्रफल गाटा सं० 181 | - | 0.7720 का 5/6 भाग 0.6433 हे० |
| कुल क्षेत्रफल | - | 0.6695 हे० |
| ग्राम/गोहल्ला | - | मनोहरपुर |
| परगना | - | मुारादाबाद। |
| तहसील | - | मुारादाबाद। |
| जनपद | - | मुारादाबाद। |

[Handwritten signature]

[Handwritten signature]



[Handwritten signature]
सम्मान प्रभार
मुारादाबाद बिकारा प्राधिकरण
मुारादाबाद



उत्तर प्रदेश UTTAR PRADESH

GR. 221820

विक्रय-विलेख

| | | |
|------------------------|---|-------------------------------|
| भूमि का प्रकार | - | कृषि |
| क्षेत्रफल गाटा सं० 238 | - | 0.1900 हे० में से 0.0141 हे० |
| क्षेत्रफल गाटा सं० 240 | - | 0.0250 का 2/27 भाग 0.0019 हे० |
| क्षेत्रफल गाटा सं० 245 | - | 0.1200 का 2/27 भाग 0.0088 हे० |
| क्षेत्रफल गाटा सं० 248 | - | 0.0200 का 2/27 भाग 0.0014 हे० |
| क्षेत्रफल गाटा सं० 181 | - | 0.7720 का 5/6 भाग 0.6433 हे० |
| कुल क्षेत्रफल | - | 0.6695 हे० |
| ग्राम/मोहल्ला | - | गनोहरपुर |
| परगना | - | मुरादाबाद। |
| तहसील | - | मुरादाबाद। |
| जनपद | - | मुरादाबाद। |

[Handwritten signature]

[Handwritten signature]



[Handwritten signature]
 मुरादाबाद जिला प्रशासन
 मुरादाबाद



उत्तर प्रदेश UTTAR PRADESH

GR 221821

विक्रय-विलेख

| | | |
|------------------------|---|-------------------------------|
| नूनि का प्रकार | - | कृपि |
| क्षेत्रफल गाटा सं० 238 | - | 0.1900 हे० में से 0.0141 हे० |
| क्षेत्रफल गाटा सं० 240 | - | 0.0250 का 2/27 भाग 0.0019 हे० |
| क्षेत्रफल गाटा सं० 245 | - | 0.1200 का 2/27 भाग 0.0088 हे० |
| क्षेत्रफल गाटा सं० 248 | - | 0.0200 का 2/27 भाग 0.0014 हे० |
| क्षेत्रफल गाटा सं० 181 | - | 0.7720 का 5/6 भाग 0.6433 हे० |
| कुल क्षेत्रफल | - | 0.6695 हे० |
| ग्राम/मोहल्ला | - | मनोहरपुर |
| परगना | - | मुरादाबाद। |
| तहसील | - | मुरादाबाद। |
| जनपद | - | मुरादाबाद। |

Handwritten signature

Handwritten signature

Handwritten signature
 मुरादाबाद विकास प्राधिकरण
 मुरादाबाद




उत्तर प्रदेश UTTAR PRADESH

GR 221822

विक्रय-विलेख

| | | |
|------------------------|---|-------------------------------|
| भूमि का प्रकार | - | कृषि |
| क्षेत्रफल गाटा सं० 238 | - | 0.1900 हे० में से 0.0141 हे० |
| क्षेत्रफल गाटा सं० 240 | - | 0.0250 का 2/27 भाग 0.0019 हे० |
| क्षेत्रफल गाटा सं० 245 | - | 0.1200 का 2/27 भाग 0.0088 हे० |
| क्षेत्रफल गाटा सं० 248 | - | 0.0200 का 2/27 भाग 0.0014 हे० |
| क्षेत्रफल गाटा सं० 181 | - | 0.7720 का 5/6 भाग 0.6433 हे० |
| कुल क्षेत्रफल | - | 0.6695 हे० |
| ग्राम/मोहल्ला | - | गनोहरपुर |
| परगना | - | मुरादाबाद। |
| तहसील | - | मुरादाबाद। |
| जनपद | - | मुरादाबाद। |

Handwritten signature



सम्पाति प्रभारी
मुरादाबाद विकास प्राधिकरण
मुरादाबाद



उत्तर प्रदेश UTTAR PRADESH

GR 221823

विक्रय-विलेख

| | | |
|------------------------|---|-------------------------------|
| भूमि का प्रकार | - | कृषि |
| क्षेत्रफल गाटा सं० 238 | - | 0.1900 हे० में से 0.0141 हे० |
| क्षेत्रफल गाटा सं० 240 | - | 0.0250 का 2/27 भाग 0.0019 हे० |
| क्षेत्रफल गाटा सं० 245 | - | 0.1200 का 2/27 भाग 0.0088 हे० |
| क्षेत्रफल गाटा सं० 248 | - | 0.0200 का 2/27 भाग 0.0014 हे० |
| क्षेत्रफल गाटा सं० 181 | - | 0.7720 का 5/6 भाग 0.6433 हे० |
| कुल क्षेत्रफल | - | 0.6695 हे० |
| ग्राम/मोहल्ला | - | मनोहरपुर |
| परगना | - | मुरादाबाद। |
| तहसील | - | मुरादाबाद। |
| जनपद | - | मुरादाबाद। |

[Handwritten signature]

[Handwritten signature]

[Handwritten signature]

समस्त अधिकारी
मुरादाबाद जिला प्रशासक कार्यालय
मुरादाबाद



उत्तर प्रदेश UTTAR PRADESH

GR 221825

विक्रय-विलेख

| | | |
|------------------------|---|-------------------------------|
| भूमि का प्रकार | - | कृषि |
| क्षेत्रफल गाटा सं० 238 | - | 0.1900 हे० में से 0.0141 हे० |
| क्षेत्रफल गाटा सं० 240 | - | 0.0250 का 2/27 भाग 0.0019 हे० |
| क्षेत्रफल गाटा सं० 245 | - | 0.1200 का 2/27 भाग 0.0088 हे० |
| क्षेत्रफल गाटा सं० 248 | - | 0.0200 का 2/27 भाग 0.0014 हे० |
| क्षेत्रफल गाटा सं० 181 | - | 0.7720 का 5/6 भाग 0.6433 हे० |
| कुल क्षेत्रफल | - | 0.6695 हे० |
| ग्राम/मोहल्ला | - | मनोहरपुर |
| परगना | - | मुरादाबाद। |
| तहसील | - | मुरादाबाद। |
| जनपद | - | मुरादाबाद। |

[Handwritten signature]

[Handwritten signature]



सम्मानित प्रभारि
मुरादाबाद विकास अधिकरण
मुरादाबाद



उत्तर प्रदेश UTTAR PRADESH

GR 221826

विक्रय-विलेख

| | | |
|------------------------|---|-------------------------------|
| भूमि का प्रकार | - | कृषि |
| क्षेत्रफल गांदा रक 238 | - | 0.1900 हे० में से 0.0141 हे० |
| क्षेत्रफल गांदा रक 240 | - | 0.0000 का 2/27 भाग 0.0000 हे० |
| क्षेत्रफल गांदा रक 245 | - | 0.1200 का 2/27 भाग 0.0089 हे० |
| क्षेत्रफल गांदा रक 248 | - | 0.0000 का 2/27 भाग 0.0000 हे० |
| क्षेत्रफल गांदा रक 181 | - | 0.7700 का 5/6 भाग 0.6350 हे० |
| कुल क्षेत्रफल | - | 0.8540 हे० |
| ग्राम/मोहल्ला | - | मनीहरपुर |
| परगना | - | मुसदाबाद। |
| महसील | - | मुसदाबाद। |
| जमाद | - | मुसदाबाद। |

Handwritten signature

Handwritten signature



Handwritten signature
 मुसदाबाद, जिला मुसदाबाद
 जमाद



उत्तर प्रदेश UTTAR PRADESH

GR 221827

विक्रय-विलेख

| | | |
|------------------------|---|-------------------------------|
| भूमि का प्रकार | - | कृषि |
| क्षेत्रफल गाटा सं० 238 | - | 0.1900 हे० में से 0.0141 हे० |
| क्षेत्रफल गाटा सं० 240 | - | 0.0250 का 2/27 भाग 0.0019 हे० |
| क्षेत्रफल गाटा सं० 245 | - | 0.1200 का 2/27 भाग 0.0088 हे० |
| क्षेत्रफल गाटा सं० 248 | - | 0.0200 का 2/27 भाग 0.0014 हे० |
| क्षेत्रफल गाटा सं० 181 | - | 0.7720 का 5/6 भाग 0.6433 हे० |
| कुल क्षेत्रफल | - | 0.6695 हे० |
| ग्राम/गोहल्ला | - | मनोहरपुर |
| परगना | - | मुरादाबाद। |
| तहसील | - | मुरादाबाद। |
| जनपद | - | मुरादाबाद। |

Hui

[Signature]



[Signature]
 मुरादाबाद विस्तार प्राधिकरण
 मुरादाबाद



उत्तर प्रदेश UTTAR PRADESH

GR 221828

विक्रय-विलेख

| | | |
|------------------------|---|-------------------------------|
| भूमि का प्रकार | - | कृषि |
| क्षेत्रफल गाटा सं० 238 | - | 0.1900 हे० में से 0.0141 हे० |
| क्षेत्रफल गाटा सं० 240 | - | 0.0250 का 2/27 भाग 0.0019 हे० |
| क्षेत्रफल गाटा सं० 245 | - | 0.1200 का 2/27 भाग 0.0088 हे० |
| क्षेत्रफल गाटा सं० 248 | - | 0.0200 का 2/27 भाग 0.0014 हे० |
| क्षेत्रफल गाटा सं० 181 | - | 0.7720 का 5/6 भाग 0.6433 हे० |
| कुल क्षेत्रफल | - | 0.6695 हे० |
| ग्राम/मोहल्ला | - | मनोहरपुर |
| परगना | - | गुरादाबाद। |
| तहसील | - | गुरादाबाद। |
| जनापद | - | गुरादाबाद। |

Handwritten signature



Handwritten signature
 गुरादाबाद तहसील, उत्तर प्रदेश
 गुरादाबाद



उत्तर प्रदेश UTTAR PRADESH

GR 221829

विक्रय-विलेख

| | | |
|------------------------|---|-------------------------------|
| भूमि का प्रकार | - | कृषि |
| क्षेत्रफल गाटा सं० 238 | - | 0.1900 हे० में से 0.0141 हे० |
| क्षेत्रफल गाटा सं० 240 | - | 0.0250 का 2/27 भाग 0.0019 हे० |
| क्षेत्रफल गाटा सं० 245 | - | 0.1200 का 2/27 भाग 0.0088 हे० |
| क्षेत्रफल गाटा सं० 248 | - | 0.0200 का 2/27 भाग 0.0014 हे० |
| क्षेत्रफल गाटा सं० 181 | - | 0.7720 का 5/6 भाग 0.6433 हे० |
| कुल क्षेत्रफल | - | 0.6695 हे० |
| ग्राम/मोहल्ला | - | मनोहरपुर |
| परगना | - | मुरादाबाद। |
| तहसील | - | मुरादाबाद। |
| जनपद | - | मुरादाबाद। |

Handwritten signature

Handwritten signature



मुरादाबाद विकास प्राधिकरण
मुरादाबाद



उत्तर प्रदेश UTTAR PRADESH

GR 221830

विक्रय-विलेख

| | | |
|------------------------|---|-------------------------------|
| भूमि का प्रकार | - | कृषि |
| क्षेत्रफल गाटा सं० 238 | - | 0.1900 हे० में से 0.0141 हे० |
| क्षेत्रफल गाटा सं० 240 | - | 0.0250 का 2/27 भाग 0.0019 हे० |
| क्षेत्रफल गाटा सं० 245 | - | 0.1200 का 2/27 भाग 0.0088 हे० |
| क्षेत्रफल गाटा सं० 248 | - | 0.0200 का 2/27 भाग 0.0014 हे० |
| क्षेत्रफल गाटा सं० 181 | - | 0.7720 का 5/6 भाग 0.6433 हे० |
| कुल क्षेत्रफल | - | 0.6695 हे० |
| ग्राम/गोहल्ला | - | गनोहरपुर |
| परगना | - | मुद्रादाबाद। |
| तहसील | - | मुद्रादाबाद। |
| जनपद | - | मुद्रादाबाद। |

Y. Dini

[Signature]



[Signature]
सम्पत्ति प्रभारी
मुद्रादाबाद जिल्हास प्राधिकरण
मुद्रादाबाद



उत्तर प्रदेश UTTAR PRADESH

GR 226660

विक्रय-विलेख

| | | |
|------------------------|---|-------------------------------|
| भूमि का प्रकार | - | कृषि |
| क्षेत्रफल गाटा सं० 238 | - | 0.1900 हे० में से 0.0141 हे० |
| क्षेत्रफल गाटा सं० 240 | - | 0.0250 का 2/27 भाग 0.0019 हे० |
| क्षेत्रफल गाटा सं० 245 | - | 0.1200 का 2/27 भाग 0.0088 हे० |
| क्षेत्रफल गाटा सं० 248 | - | 0.0200 का 2/27 भाग 0.0014 हे० |
| क्षेत्रफल गाटा सं० 181 | - | 0.7720 का 5/6 भाग 0.6433 हे० |
| कुल क्षेत्रफल | - | 0.6695 हे० |
| ग्राम/मोहल्ला | - | गनोहरपुर |
| परगना | - | मुरादाबाद। |
| तहसील | - | मुरादाबाद। |
| जनपद | - | मुरादाबाद। |

Handwritten signature

Handwritten signature



Handwritten signature
 मुरादाबाद विकास प्राधिकरण
 मुरादाबाद




उत्तर प्रदेश UTTAR PRADESH

GR 226661

विक्रय-विलेख

| | | |
|------------------------|---|-------------------------------|
| भूमि का प्रकार | - | कृषि |
| क्षेत्रफल गाटा सं० 238 | - | 0.1900 हे० में से 0.0141 हे० |
| क्षेत्रफल गाटा सं० 240 | - | 0.0250 का 2/27 भाग 0.0019 हे० |
| क्षेत्रफल गाटा सं० 245 | - | 0.1200 का 2/27 भाग 0.0088 हे० |
| क्षेत्रफल गाटा सं० 248 | - | 0.0200 का 2/27 भाग 0.0014 हे० |
| क्षेत्रफल गाटा सं० 181 | - | 0.7720 का 5/6 भाग 0.6433 हे० |
| कुल क्षेत्रफल | - | 0.6695 हे० |
| ग्राम/मोहल्ला | - | गनोहरपुर |
| परगना | - | मुरादाबाद। |
| तहसील | - | मुरादाबाद। |
| जनपद | - | मुरादाबाद। |



सम्मानित कारी
मुरादाबाद विकास प्राधिकरण
मुरादाबाद



उत्तर प्रदेश UTTAR PRADESH

EP 226662

विक्रय-विलेख

| | | |
|-------------------------|---|-------------------------------|
| ग्राम का प्रकार | - | कृषि |
| क्षेत्रफल गांठा सं० 238 | - | 0.1900 हे० में से 0.0141 हे० |
| क्षेत्रफल गांठा सं० 240 | - | 0.0250 का 2/27 भाग 0.0019 हे० |
| क्षेत्रफल गांठा सं० 245 | - | 0.1200 का 2/27 भाग 0.0088 हे० |
| क्षेत्रफल गांठा सं० 248 | - | 0.0200 का 2/27 भाग 0.0014 हे० |
| क्षेत्रफल गांठा सं० 181 | - | 0.7720 का 5/8 भाग 0.4823 हे० |
| कुल क्षेत्रफल | - | 0.6695 हे० |
| ग्राम/मोहल्ला | - | मनोहरपुर |
| परगना | - | मुंगदाबाद। |
| तहसील | - | मुंगदाबाद। |
| जिलदा | - | मुंगदाबाद। |

Handwritten signature

Handwritten signature



Handwritten signature
 मुंगदाबाद जिला न्यायिक अधिकारी
 मुंगदाबाद



उत्तर प्रदेश UTTAR PRADESH

GR 226663

विक्रय-विलेख

| | | |
|------------------------|---|-------------------------------|
| भूमि का प्रकार | - | कृषि |
| क्षेत्रफल गाटा सं० 238 | - | 0.1900 हे० में से 0.0141 हे० |
| क्षेत्रफल गाटा सं० 240 | - | 0.0250 का 2/27 भाग 0.0019 हे० |
| क्षेत्रफल गाटा सं० 245 | - | 0.1200 का 2/27 भाग 0.0088 हे० |
| क्षेत्रफल गाटा सं० 248 | - | 0.0200 का 2/27 भाग 0.0014 हे० |
| क्षेत्रफल गाटा सं० 181 | - | 0.7720 का 5/6 भाग 0.6433 हे० |
| कुल क्षेत्रफल | - | 0.6695 हे० |
| ग्राम/मोहल्ला | - | मनोहरपुर |
| परगना | - | मुरादाबाद। |
| तहसील | - | मुरादाबाद। |
| जनपद | - | मुरादाबाद। |

4
Quai



मुरादाबाद विकास आधिकारण
मुरादाबाद



उत्तर प्रदेश UTTAR PRADESH

GR 226664

विक्रय-विलेख

| | | |
|------------------------|---|-------------------------------|
| भूमि का प्रकार | - | कृषि |
| क्षेत्रफल गाटा सं० 238 | - | 0.1900 हे० में से 0.0141 हे० |
| क्षेत्रफल गाटा सं० 240 | - | 0.0250 का 2/27 भाग 0.0019 हे० |
| क्षेत्रफल गाटा सं० 245 | - | 0.1200 का 2/27 भाग 0.0088 हे० |
| क्षेत्रफल गाटा सं० 248 | - | 0.0200 का 2/27 भाग 0.0014 हे० |
| क्षेत्रफल गाटा सं० 181 | - | 0.7720 का 5/6 भाग 0.6433 हे० |
| कुल क्षेत्रफल | - | 0.6695 हे० |
| ग्राम/गोहल्ला | - | मनोहरपुर |
| परगना | - | मुरादाबाद। |
| तहसील | - | मुरादाबाद। |
| जनपद | - | मुरादाबाद। |

[Handwritten signature]

[Handwritten signature]



[Handwritten signature]
 मुरादाबाद जिला मुरादाबाद
 मुरादाबाद




उत्तर प्रदेश UTTAR PRADESH

GR 226665

विक्रय-विलेख

| | | |
|------------------------|---|-------------------------------|
| भूमि का प्रकार | - | कृषि |
| क्षेत्रफल गाटा सं० 238 | - | 0.1900 हे० में से 0.0141 हे० |
| क्षेत्रफल गाटा सं० 240 | - | 0.0250 का 2/27 भाग 0.0019 हे० |
| क्षेत्रफल गाटा सं० 245 | - | 0.1200 का 2/27 भाग 0.0088 हे० |
| क्षेत्रफल गाटा सं० 248 | - | 0.0200 का 2/27 भाग 0.0014 हे० |
| क्षेत्रफल गाटा सं० 181 | - | 0.7720 का 5/6 भाग 0.6433 हे० |
| कुल क्षेत्रफल | - | 0.6695 हे० |
| ग्राम/मोहल्ला | - | मनोहरपुर |
| परगना | - | मुसादाबाद। |
| तहसील | - | मुसादाबाद। |
| जनपद | - | मुसादाबाद। |

Y. Quni



—
सम्पत्तिका
मुसादाबाद विहारा प्राधिकरण,
मुसादाबाद



उत्तर प्रदेश UTTAR PRADESH

GR 226666

विक्रय-विलेख

| | | |
|------------------------|---|-------------------------------|
| भूमि का प्रकार | - | कृषि |
| क्षेत्रफल गाटा सं० 238 | - | 0.1900 हे० में से 0.0141 हे० |
| क्षेत्रफल गाटा सं० 240 | - | 0.0250 का 2/27 भाग 0.0019 हे० |
| क्षेत्रफल गाटा सं० 245 | - | 0.1200 का 2/27 भाग 0.0088 हे० |
| क्षेत्रफल गाटा सं० 248 | - | 0.0200 का 2/27 भाग 0.0014 हे० |
| क्षेत्रफल गाटा सं० 181 | - | 0.7720 का 5/6 भाग 0.6433 हे० |
| कुल क्षेत्रफल | - | 0.6695 हे० |
| ग्राम/गोहल्ला | - | मनोहरपुर |
| परगना | - | मुरादाबाद। |
| तहसील | - | मुरादाबाद। |
| जनपद | - | मुरादाबाद। |

Qus



+
मन्मोहन प्रभारी
मुरादाबाद विकास प्राधिकरण
मुरादाबाद



उत्तर प्रदेश UTTAR PRADESH

GR 226667

विक्रय-विलेख

| | | |
|------------------------|---|-------------------------------|
| भूमि का प्रकार | - | कृषि |
| क्षेत्रफल गाटा सं० 238 | - | 0.1900 हे० में से 0.0141 हे० |
| क्षेत्रफल गाटा सं० 240 | - | 0.0250 का 2/27 भाग 0.0019 हे० |
| क्षेत्रफल गाटा सं० 245 | - | 0.1200 का 2/27 भाग 0.0088 हे० |
| क्षेत्रफल गाटा सं० 248 | - | 0.0200 का 2/27 भाग 0.0014 हे० |
| क्षेत्रफल गाटा सं० 181 | - | 0.7720 का 5/6 भाग 0.6433 हे० |
| कुल क्षेत्रफल | - | 0.6695 हे० |
| ग्राम/मोहल्ला | - | मनोहरपुर |
| परगना | - | मुरादाबाद। |
| तहसील | - | मुरादाबाद। |
| जनपद | - | मुरादाबाद। |

Quni



श
मुरादाबाद निवासी अभियन्ता
मुरादाबाद

भारतीय गैर न्यायिक

पचास
रुपये
रु. 50



FIFTY
RUPEES
Rs. 50

INDIA NON JUDICIAL

CN 255805

उत्तर प्रदेश UTTAR PRADESH

विक्रय-विलेख


भूमि का प्रकार
क्षेत्रफल गाटा सं० 238
क्षेत्रफल गाटा सं० 240
क्षेत्रफल गाटा सं० 245
क्षेत्रफल गाटा सं० 248
क्षेत्रफल गाटा सं० 181
कुल क्षेत्रफल
ग्राम/मोहल्ला
परगना
तहसील
जनपद

- कृषि
- 0.1900 हे० में से 0.0141 हे०
- 0.0250 का 2/27 भाग 0.0019 हे०
- 0.1200 का 2/27 भाग 0.0088 हे०
- 0.0200 का 2/27 भाग 0.0014 हे०
- 0.7720 का 5/6 भाग 0.6433 हे०
- 0.6695 हे०
- मनोहरपुर
- मुरादाबाद।
- मुरादाबाद।
- मुरादाबाद।








मुरादाबाद विकास प्राधिकरण
मुरादाबाद

भारतीय गैर न्यायिक

पचास
रुपये
रु.50



FIFTY
RUPEES
Rs.50

INDIA NON JUDICIAL

CN 255806

उत्तर प्रदेश UTTAR PRADESH

विक्रय-विलेख

भूमि का प्रकार
क्षेत्रफल गाटा सं० 238
क्षेत्रफल गाटा सं० 240
क्षेत्रफल गाटा सं० 245
क्षेत्रफल गाटा सं० 248
क्षेत्रफल गाटा सं० 181
कुल क्षेत्रफल
ग्राम/मोहल्ला
परगना
तहसील
जनपद

- कृषि
- 0.1900 हे० में से 0.0141 हे०
- 0.0250 का 2/27 भाग 0.0019 हे०
- 0.1200 का 2/27 भाग 0.0088 हे०
- 0.0200 का 2/27 भाग 0.0014 हे०
- 0.7720 का 5/6 भाग 0.6433 हे०
- 0.6695 हे०
- मनोहरपुर
- मुरादाबाद।
- मुरादाबाद।
- मुरादाबाद।

मुरादाबाद



मुरादाबाद विकास प्रशासनिक
मुरादाबाद




उत्तर प्रदेश UTTAR PRADESH

CN 255807

विक्रय-विलेख

| | | |
|------------------------|---|-------------------------------|
| भूमि का प्रकार | - | कृषि |
| क्षेत्रफल गाटा सं० 238 | - | 0.1900 हे० में से 0.0141 हे० |
| क्षेत्रफल गाटा सं० 240 | - | 0.0250 का 2/27 भाग 0.0019 हे० |
| क्षेत्रफल गाटा सं० 245 | - | 0.1200 का 2/27 भाग 0.0088 हे० |
| क्षेत्रफल गाटा सं० 248 | - | 0.0200 का 2/27 भाग 0.0014 हे० |
| क्षेत्रफल गाटा सं० 181 | - | 0.7720 का 5/6 भाग 0.6433 हे० |
| कुल क्षेत्रफल | - | 0.6695 हे० |
| ग्राम/मोहल्ला | - | मनोहरपुर |
| परगना | - | मुरादाबाद। |
| तहसील | - | मुरादाबाद। |
| जनपद | - | मुरादाबाद। |



मुरादाबाद विकास प्राधिकरण
मुरादाबाद

भारतीय गैर न्यायिक

पचास
रुपये
रु. 50



FIFTY
RUPEES
Rs. 50

INDIA NON JUDICIAL


CN 255808

उत्तर प्रदेश UTTAR PRADESH

वित्त-विलेख

भूमि का प्रकार
क्षेत्रफल गाटा सं० 238
क्षेत्रफल गाटा सं० 240
क्षेत्रफल गाटा सं० 245
क्षेत्रफल गाटा सं० 248
क्षेत्रफल गाटा सं० 181
कुल क्षेत्रफल
ग्राम/मोहल्ला
परगना
तहसील
जनापद

- कृषि
- 0.1900 हे० में से 0.0141 हे०
- 0.0250 का 2/27 भाग 0.0019 हे०
- 0.1200 का 2/27 भाग 0.0088 हे०
- 0.0200 का 2/27 भाग 0.0014 हे०
- 0.7720 का 5/6 भाग 0.6433 हे०
- 0.0095 हे०
- मनोहरपुर
- मुरादाबाद।
- मुरादाबाद।
- मुरादाबाद।



मुरादाबाद विधान सभा
मुरादाबाद

भारतीय गैर न्यायिक

पचास
रुपये
रु. 50



FIFTY
RUPEES
Rs. 50

INDIA NON JUDICIAL

CN 255809

उत्तर प्रदेश UTTAR PRADESH

विक्रय-विलेख

भूमि का प्रकार
क्षेत्रफल गाटा सं० 238
क्षेत्रफल गाटा सं० 240
क्षेत्रफल गाटा सं० 245
क्षेत्रफल गाटा सं० 248
क्षेत्रफल गाटा सं० 181
कुल क्षेत्रफल
ग्राम/मोहल्ला
परगना
तहसील
जनपद

- कृषि
- 0.1900 हे० में से 0.0141 हे०
- 0.0250 का 2/27 भाग 0.0019 हे०
- 0.1200 का 2/27 भाग 0.0088 हे०
- 0.0200 का 2/27 भाग 0.0014 हे०
- 0.7720 का 5/6 भाग 0.6433 हे०
- 0.6695 हे०
- मनोहरपुर
- मुरादाबाद।
- मुरादाबाद।
- मुरादाबाद।




मुरादाबाद विकास प्राधिकरण
मुरादाबाद

भारतीय गैर न्यायिक

पचास
रुपये
रु. 50



FIFTY
RUPEES
Rs. 50

INDIA NON JUDICIAL

CN 255810

उत्तर प्रदेश UTTAR PRADESH

विक्रय-विलेख

भूमि का प्रकार
क्षेत्रफल गाटा सं० 238
क्षेत्रफल गाटा सं० 240
क्षेत्रफल गाटा सं० 245
क्षेत्रफल गाटा सं० 248
क्षेत्रफल गाटा सं० 181
कुल क्षेत्रफल
ग्राम/मोहल्ला
परगना
तहसील
जनपद

- कृषि
- 0.1900 हे० में से 0.0141 हे०
- 0.0250 का 2/27 भाग 0.0019 हे०
- 0.1200 का 2/27 भाग 0.0088 हे०
- 0.0200 का 2/27 भाग 0.0014 हे०
- 0.7720 का 5/6 भाग 0.6433 हे०
- 0.6695 हे०
- मनोहरपुर
- मुरादाबाद।
- मुरादाबाद।
- मुरादाबाद।






मुरादाबाद, मुरादाबाद जिल्ला, मुरादाबाद

भारतीय गैर न्यायिक

पचास
रुपये
रु. 50

FIFTY
RUPEES
Rs. 50

INDIA NON JUDICIAL

CN 255811

उत्तर प्रदेश UTTAR PRADESH

विक्रय-विलेख

| | | |
|------------------------|---|-------------------------------|
| भूमि का प्रकार | - | कृषि |
| क्षेत्रफल गाटा सं० 238 | - | 0.1900 हे० वी से 0.0141 हे० |
| क्षेत्रफल गाटा सं० 240 | - | 0.0250 का 2/27 भाग 0.0019 हे० |
| क्षेत्रफल गाटा सं० 245 | - | 0.1200 का 2/27 भाग 0.0088 हे० |
| क्षेत्रफल गाटा सं० 248 | - | 0.0200 का 2/27 भाग 0.0014 हे० |
| क्षेत्रफल गाटा सं० 181 | - | 0.7720 का 5/6 भाग 0.6433 हे० |
| कुल क्षेत्रफल | - | 0.6699 हे० |
| ग्राम/मोहल्ला | - | मनोहरपुर |
| परगना | - | मुसदाबाद। |
| सहरील | - | मुसदाबाद। |
| जमाबंद | - | मुसदाबाद। |






राज्यीय न्यायिक
मुसदाबाद विकास प्राधिकरण
मुसदाबाद

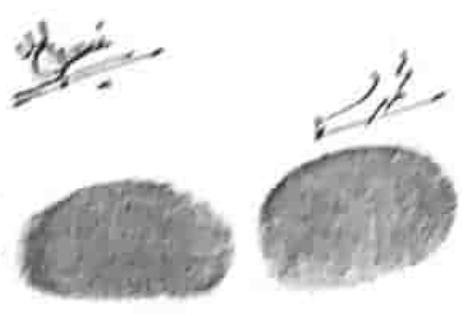


उत्तर प्रदेश UTTAR PRADESH

CN 255812

मिकस-विलेख

| | | |
|-------------------------|---|-------------------------------|
| भूमि का प्रकार | - | कृषि |
| संक्रमांक गांवा नं० 238 | - | 0.1220 हे० में से 0.0141 हे० |
| संक्रमांक गांवा नं० 240 | - | 0.0000 का 2/21 भाग 0.0000 हे० |
| संक्रमांक गांवा नं० 245 | - | 0.1220 का 2/21 भाग 0.0000 हे० |
| संक्रमांक गांवा नं० 248 | - | 0.0000 का 2/21 भाग 0.0000 हे० |
| संक्रमांक गांवा नं० 181 | - | 0.1120 का 5/6 भाग 0.0433 हे० |
| कुल क्षेत्रफल | - | 0.0465 हे० |
| ग्राम/मीहवाला | - | मनीरपुर |
| परगना | - | भुरदाबाद। |
| महल | - | भुरदाबाद। |
| जिला | - | भुरदाबाद। |



संयोजक प्रशासक
भुरदाबाद विकास परिषदावास
भुरदाबाद



उत्तर प्रदेश UTTAR PRADESH

CN 255813

विक्रय-विलेख

| | | |
|------------------------|---|-------------------------------|
| भूमि का प्रकार | - | कृषि |
| क्षेत्रफल गाटा सं० 238 | - | 0.1900 हे० में से 0.0141 हे० |
| क्षेत्रफल गाटा सं० 240 | - | 0.0250 का 2/27 भाग 0.0019 हे० |
| क्षेत्रफल गाटा सं० 245 | - | 0.1200 का 2/27 भाग 0.0088 हे० |
| क्षेत्रफल गाटा सं० 248 | - | 0.0200 का 2/27 भाग 0.0014 हे० |
| क्षेत्रफल गाटा सं० 181 | - | 0.7720 का 5/8 भाग 0.6433 हे० |
| कुल क्षेत्रफल | - | 0.0695 हे० |
| ग्राम/मोहल्ला | - | गनोहरपुर |
| परगना | - | मुरादाबाद। |
| तहसील | - | मुरादाबाद। |
| जनपद | - | मुरादाबाद। |

सहायक प्रभारी
 मुरादाबाद विकास प्राधिकरण
 मुरादाबाद

भारतीय गैर न्यायिक

पचास
रुपये

रु. 50

FIFTY
RUPEES

Rs. 50

INDIA

INDIA NON JUDICIAL

CN 255814

उत्तर प्रदेश UTTAR PRADESH

विक्रय-विलेख

भूमि का प्रकार

क्षेत्रफल गांठा सं० 238

क्षेत्रफल गांठा सं० 240

क्षेत्रफल गांठा सं० 245

क्षेत्रफल गांठा सं० 248

क्षेत्रफल गांठा सं० 181

कुल क्षेत्रफल

घाग/मोहल्ला

परगना

तहसील

जनाबद

| | |
|---|-------------------------------|
| - | कृषि |
| - | 0.1900 हे० में से 0.0141 हे० |
| - | 0.0250 का 2/27 भाग 0.0019 हे० |
| - | 0.1200 का 2/27 भाग 0.0088 हे० |
| - | 0.0200 का 2/27 भाग 0.0014 हे० |
| - | 0.7720 का 5/8 भाग 0.6433 हे० |
| - | 0.6695 हे० |
| - | मनौहरपुर |
| - | मुरादाबाद। |
| - | मुरादाबाद। |
| - | मुरादाबाद। |

[Handwritten signature]

[Handwritten signature]



सम्पत्ति
मुरादाबाद विक्रय प्रतिश्रवण
मुरादाबाद

भारतीय गैर न्यायिक

पचास
रुपये
रु. 50

FIFTY
RUPEES
Rs. 50

INDIA

INDIA NON JUDICIAL

CN 255815

उत्तर प्रदेश UTTAR PRADESH


विक्रय-विलेख

| | | |
|------------------------|---|-------------------------------|
| भूमि का प्रकार | - | कृषि |
| क्षेत्रफल गाटा सं० 238 | - | 0.1900 हे० में से 0.0141 हे० |
| क्षेत्रफल गाटा सं० 240 | - | 0.0250 का 2/27 भाग 0.0019 हे० |
| क्षेत्रफल गाटा सं० 245 | - | 0.1200 का 2/27 भाग 0.0088 हे० |
| क्षेत्रफल गाटा सं० 248 | - | 0.0200 का 2/27 भाग 0.0014 हे० |
| क्षेत्रफल गाटा सं० 181 | - | 0.7720 का 5/6 भाग 0.6433 हे० |
| कुल क्षेत्रफल | - | 0.6695 हे० |
| ग्राम/मोहल्ला | - | मनोहरपुर |
| परगना | - | मुरादाबाद। |
| तहसील | - | मुरादाबाद। |
| जनपद | - | मुरादाबाद। |








सम्पात प्रभाग
मुरादाबाद विकास प्राधिकरण
मुरादाबाद

भारतीय गैर न्यायिक

पचास
रुपये

रु. 50

भारत

FIFTY
RUPEES

Rs. 50

INDIA

INDIA NON JUDICIAL

उत्तर प्रदेश UTTAR PRADESH

CN 255816

विक्रय-विलेख


भूमि का प्रकार
क्षेत्रफल गाटा सं० 238
क्षेत्रफल गाटा सं० 240
क्षेत्रफल गाटा सं० 245
क्षेत्रफल गाटा सं० 248
क्षेत्रफल गाटा सं० 181
कुल क्षेत्रफल
ग्राम/मोहल्ला
परगना
तहसील
जनपद

- कृषि
- 0.1900 हे० में से 0.0141 हे०
- 0.0250 का 2/27 भाग 0.0019 हे०
- 0.1200 का 2/27 भाग 0.0088 हे०
- 0.0200 का 2/27 भाग 0.0014 हे०
- 0.7720 का 5/6 भाग 0.6433 हे०
- 0.6695 हे०
- मनोहरपुर
- मुरादाबाद।
- मुरादाबाद।
- मुरादाबाद।









सम्पत्ति प्रभाग
मुरादाबाद विकास प्राधिकरण
मुरादाबाद

भारतीय गैर न्यायिक

पचास
रुपये

रु. 50



FIFTY
RUPEES

Rs. 50

INDIA NON JUDICIAL

CN 255817

उत्तर प्रदेश UTTAR PRADESH

विक्रय-विलेख

भूमि का प्रकार
क्षेत्रफल गाटा सं० 238
क्षेत्रफल गाटा सं० 240
क्षेत्रफल गाटा सं० 245
क्षेत्रफल गाटा सं० 248
क्षेत्रफल गाटा सं० 181
कुल क्षेत्रफल
ग्राम/मोहल्ला
परगना
तहसील
जनपद

- कृषि
- 0.1900 हे० में से 0.0141 हे०
- 0.0250 का 2/27 भाग 0.0019 हे०
- 0.1200 का 2/27 भाग 0.0088 हे०
- 0.0200 का 2/27 भाग 0.0014 हे०
- 0.7720 का 5/6 भाग 0.6433 हे०
- 0.6695 हे०
- मनोहरपुर
- मुरादाबाद।
- मुरादाबाद।
- मुरादाबाद।



मुरादाबाद विकास प्राधिकरण
मुरादाबाद

भारतीय गैर न्यायिक

पचास
रुपये
रु. 50



FIFTY
RUPEES
Rs. 50

INDIA NON JUDICIAL

उत्तर प्रदेश UTTAR PRADESH

CN 255818

विक्रय-विलेख

भूमि का प्रकार
क्षेत्रफल गाटा सं० 238
क्षेत्रफल गाटा सं० 240
क्षेत्रफल गाटा सं० 245
क्षेत्रफल गाटा सं० 248
क्षेत्रफल गाटा सं० 181
कुल क्षेत्रफल
ग्राम/मोहल्ला
परगना
तहसील
जनपद

- कृषि
- 0.1900 हे० में से 0.0141 हे०
- 0.0250 का 2/27 भाग 0.0019 हे०
- 0.1200 का 2/27 भाग 0.0088 हे०
- 0.0200 का 2/27 भाग 0.0014 हे०
- 0.7720 का 5/6 भाग 0.6433 हे०
- 0.6695 हे०
- मनोहरपुर
- मुरादाबाद।
- मुरादाबाद।
- मुरादाबाद।








सम्पत्ति प्रभारी
मुरादाबाद विकास प्राधिकरण
मुरादाबाद

भारतीय गैर न्यायिक

पचास
रुपये
रु. 50

FIFTY
RUPEES
Rs. 50

INDIA NON JUDICIAL

CN 255819

उत्तर प्रदेश UTTAR PRADESH

विक्रय-विलेख

भूमि का प्रकार
क्षेत्रफल गाटा सं० 238
क्षेत्रफल गाटा सं० 240
क्षेत्रफल गाटा सं० 245
क्षेत्रफल गाटा सं० 248
क्षेत्रफल गाटा सं० 181
कुल क्षेत्रफल
ग्राम/मोहल्ला
परगना
तहसील
जनपद

- कृषि
- 0.1900 हे० में से 0.0141 हे०
- 0.0250 का 2/27 भाग 0.0019 हे०
- 0.1200 का 2/27 भाग 0.0088 हे०
- 0.0200 का 2/27 भाग 0.0014 हे०
- 0.7720 का 5/6 भाग 0.6433 हे०
- 0.6695 हे०
- मनोहरपुर
- मुसादाबाद।
- मुसादाबाद।
- मुसादाबाद।

Handwritten signature

Handwritten signature



Handwritten signature
सम्बन्धित प्रभारी
मुसादाबाद विकास प्राधिकरण
मुसादाबाद

भारतीय गैर न्यायिक

पचास
रुपये
रु.50



FIFTY
RUPEES
Rs.50

INDIA NON-JUDICIAL

CN 255820

उत्तर प्रदेश UTTAR PRADESH

विक्रय-विलेख

| | | |
|------------------------|---|-------------------------------|
| भूमि का प्रकार | - | कृषि |
| क्षेत्रफल गाटा सं० 238 | - | 0.1900 हे० में से 0.0141 हे० |
| क्षेत्रफल गाटा सं० 240 | - | 0.0250 का 2/27 भाग 0.0019 हे० |
| क्षेत्रफल गाटा सं० 245 | - | 0.1200 का 2/27 भाग 0.0088 हे० |
| क्षेत्रफल गाटा सं० 248 | - | 0.0200 का 2/27 भाग 0.0014 हे० |
| क्षेत्रफल गाटा सं० 181 | - | 0.7720 का 5/6 भाग 0.6433 हे० |
| कुल क्षेत्रफल | - | 0.6695 हे० |
| ग्राम/भोहल्ला | - | मनोहरपुर |
| परगना | - | मुरादाबाद। |
| तहसील | - | मुरादाबाद। |
| जनपद | - | मुरादाबाद। |

Handwritten signature

Handwritten signature



सम्मानित अधिकारी
मुरादाबाद विकास प्राधिकरण
मुरादाबाद

भारतीय गैर न्यायिक

पचास
रुपये
रु. 50



FIFTY
RUPEES
Rs. 50

INDIA NON JUDICIAL

CN 255821

उत्तर प्रदेश UTTAR PRADESH

विक्रय-विलेख

| | | |
|------------------------|---|-------------------------------|
| भूमि का प्रकार | - | कृषि |
| क्षेत्रफल गांठ सं० 238 | - | 0.1900 हे० में से 0.0141 हे० |
| क्षेत्रफल गांठ सं० 240 | - | 0.0250 का 2/27 भाग 0.0019 हे० |
| क्षेत्रफल गांठ सं० 245 | - | 0.1200 का 2/27 भाग 0.0088 हे० |
| क्षेत्रफल गांठ सं० 248 | - | 0.0200 का 2/27 भाग 0.0014 हे० |
| क्षेत्रफल गांठ सं० 181 | - | 0.7720 का 5/6 भाग 0.6433 हे० |
| कुल क्षेत्रफल | - | 0.6695 हे० |
| ग्राम/मोहल्ला | - | मनोहरपुर |
| परगना | - | मुसादाबाद। |
| तहसील | - | मुसादाबाद। |
| जनपद | - | मुसादाबाद। |

[Handwritten signature]

[Handwritten signature]



रजिस्ट्रार
मुसादाबाद कियाम प्राधिकरण
मुसादाबाद

भारतीय गैर न्यायिक

पचास
रुपये
रु.50



FIFTY
RUPEES
Rs.50

INDIA NON JUDICIAL

उत्तर प्रदेश UTTAR PRADESH

CN 255822

विक्रय-विलेख

| | | |
|------------------------|---|-------------------------------|
| भूमि का प्रकार | - | कृषि |
| क्षेत्रफल गाटा सं० 238 | - | 0.1900 हे० में से 0.0141 हे० |
| क्षेत्रफल गाटा सं० 240 | - | 0.0250 का 2/27 भाग 0.0019 हे० |
| क्षेत्रफल गाटा सं० 245 | - | 0.1200 का 2/27 भाग 0.0088 हे० |
| क्षेत्रफल गाटा सं० 248 | - | 0.0200 का 2/27 भाग 0.0014 हे० |
| क्षेत्रफल गाटा सं० 181 | - | 0.7720 का 5/6 भाग 0.6433 हे० |
| कुल क्षेत्रफल | - | 0.6695 हे० |
| ग्राम/मोहल्ला | - | गनीहरपुर |
| परगना | - | मुरादाबाद। |
| तहसील | - | मुरादाबाद। |
| जनपद | - | मुरादाबाद। |

सम्पत्ति प्रभारी
मुरादाबाद विकास प्राधिकरण
मुरादाबाद

भारतीय गैर न्यायिक

पचास
रुपये
रु.50

FIFTY
RUPEES
Rs.50

INDIA NON JUDICIAL

CN 255823

उत्तर प्रदेश UTTAR PRADESH

विक्रय-विलेख

भूमि का प्रकार
क्षेत्रफल गांदा सं० 238
क्षेत्रफल गांदा सं० 240
क्षेत्रफल गांदा सं० 245
क्षेत्रफल गांदा सं० 248
क्षेत्रफल गांदा सं० 181
कुल क्षेत्रफल
ग्राम/मोहल्ला
परगना
तहसील
जनपद

- कृषि
- 0.1900 हे० में से 0.0141 हे०
- 0.0250 का 2/27 भाग 0.0019 हे०
- 0.1200 का 2/27 भाग 0.0088 हे०
- 0.0200 का 2/27 भाग 0.0014 हे०
- 0.7720 का 5/6 भाग 0.6433 हे०
- 0.6695 हे०
- मनोहरपुर
- मुरादाबाद।
- मुरादाबाद।
- मुरादाबाद।








समसात प्रकाली
मुरादाबाद विकास प्राधिकरण
मुरादाबाद

भारतीय गैर न्यायिक

पचास
रुपये
रु. 50



FIFTY
RUPEES
Rs. 50

INDIA NON JUDICIAL

CN 255824

उत्तर प्रदेश UTTAR PRADESH

विक्रय-विलेख

भूमि का प्रकार
क्षेत्रफल गाटा सं० 238
क्षेत्रफल गाटा सं० 240
क्षेत्रफल गाटा सं० 245
क्षेत्रफल गाटा सं० 248
क्षेत्रफल गाटा सं० 181
कुल क्षेत्रफल
ग्राम/मोहल्ला
परगना
तहसील
जनपद

- कृषि
- 0.1900 हे० में से 0.0141 हे०
- 0.0250 का 2/27 भाग 0.0019 हे०
- 0.1200 का 2/27 भाग 0.0088 हे०
- 0.0200 का 2/27 भाग 0.0014 हे०
- 0.7720 का 5/6 भाग 0.6433 हे०
- 0.6695 हे०
- मनोहरपुर
- मुरादाबाद।
- मुरादाबाद।
- मुरादाबाद।



सम्पत्ति प्रभारी
मुरादाबाद विकास प्राधिकरण
मुरादाबाद

भारतीय गैर न्यायिक

पचास
रुपये
रु. 50

FIFTY
RUPEES

Rs. 50

INDIA

INDIA NON JUDICIAL

CN 255825

उत्तर प्रदेश UTTAR PRADESH

विशेष-विवरण

मुद्रा का प्रकार
 सचिवालय गण्डा सं. 238
 सचिवालय गण्डा सं. 240
 सचिवालय गण्डा सं. 246
 सचिवालय गण्डा सं. 248
 सचिवालय गण्डा सं. 181
 कुल सचिवालय
 मुद्रा/माहवला
 प्रमाण
 दिनांक
 प्रमाण

रूपे
 0.1900 रु सं सं 0.0141 हे०
 0.0250 रु सं सं 0.0019 हे०
 0.1200 रु सं सं 0.0088 हे०
 0.2200 रु सं सं 0.0014 हे०
 0.7725 रु सं सं 0.6433 हे०
 0.8685 हे०
 मुद्राकार
 मुद्राकार
 मुद्राकार

उत्तर प्रदेश
 मुद्राकार विभाग प्रो. वि. कार्यालय
 मुद्राकार



CN 255826

उत्तर प्रदेश UTTAR PRADESH

विक्रय-विलेख

भूमि का प्रकार
 क्षेत्रफल गाटा सं० 238
 क्षेत्रफल गाटा सं० 240
 क्षेत्रफल गाटा सं० 245
 क्षेत्रफल गाटा सं० 248
 क्षेत्रफल गाटा सं० 181
 कुल क्षेत्रफल
 ग्राम/मोहल्ला
 परगना
 तहसील
 जनपद

- कृषि
 - 0.1900 हे० में से 0.0141 हे०
 - 0.0250 का 2/27 भाग 0.0019 हे०
 - 0.1200 का 2/27 भाग 0.0088 हे०
 - 0.0200 का 2/27 भाग 0.0014 हे०
 - 0.7720 का 5/6 भाग 0.6433 हे०
 - 0.6695 हे०
 - गनोहरपुर
 - मुरादाबाद।
 - मुरादाबाद।
 - मुरादाबाद।

[Handwritten signatures and stamps]

[Signature]
 सम्पत्ति प्रभारी
 मुरादाबाद विकास प्राधिकरण
 मुरादाबाद



उत्तर प्रदेश UTTAR PRADESH

CN 255827

विक्रय-विलेख

भूमि का प्रकार
 क्षेत्रफल गाटा सं० 238
 क्षेत्रफल गाटा सं० 240
 क्षेत्रफल गाटा सं० 245
 क्षेत्रफल गाटा सं० 248
 क्षेत्रफल गाटा सं० 181
 कुल क्षेत्रफल
 ग्राम/मोहल्ला
 परगना
 तहसील
 जनपद

- कृषि
 - 0.1900 हे० में से 0.0141 हे०
 - 0.0250 का 2/27 भाग 0.0019 हे०
 - 0.1200 का 2/27 भाग 0.0088 हे०
 - 0.0200 का 2/27 भाग 0.0014 हे०
 - 0.7720 का 5/6 भाग 0.6433 हे०
 - 0.6695 हे०
 - मनोहरपुर
 - मुरादाबाद।
 - मुरादाबाद।
 - मुरादाबाद।

साम्यन्ति प्रभारी
 मुरादाबाद विकास प्राधिकरण
 मुरादाबाद

भारतीय गैर न्यायिक

पचास
रुपये

रु. 50



FIFTY
RUPEES

Rs. 50


INDIA NON JUDICIAL

उत्तर प्रदेश UTTAR PRADESH

CN 255828

विक्रय-विलेख

| | | |
|------------------------|---|-------------------------------|
| भूमि का प्रकार | - | कृषि |
| क्षेत्रफल गाटा सं० 238 | - | 0.1900 हे० में से 0.0141 हे० |
| क्षेत्रफल गाटा सं० 240 | - | 0.0250 का 2/27 भाग 0.0019 हे० |
| क्षेत्रफल गाटा सं० 245 | - | 0.1200 का 2/27 भाग 0.0088 हे० |
| क्षेत्रफल गाटा सं० 248 | - | 0.0200 का 2/27 भाग 0.0014 हे० |
| क्षेत्रफल गाटा सं० 181 | - | 0.7720 का 5/6 भाग 0.6433 हे० |
| कुल क्षेत्रफल | - | 0.6695 हे० |
| ग्राम/मोहल्ला | - | गनोहरपुर |
| परगना | - | मुरादाबाद। |
| तहसील | - | मुरादाबाद। |
| जनपद | - | मुरादाबाद। |



सम्यंत् प्रभारी
मुरादाबाद विकास प्राधिकरण
मुरादाबाद

भारतीय गैर न्यायिक

पचास
रुपये
रु. 50



FIFTY
RUPEES
Rs. 50

INDIA NON JUDICIAL

CN 255829

उत्तर प्रदेश UTTAR PRADESH

विक्रय-विलेख

भूमि का प्रकार
क्षेत्रफल गाटा सं० 238
क्षेत्रफल गाटा सं० 240
क्षेत्रफल गाटा सं० 245
क्षेत्रफल गाटा सं० 248
क्षेत्रफल गाटा सं० 181
कुल क्षेत्रफल
ग्राम/मोहल्ला
परगना
तहसील
जनपद

- कृषि
- 0.1900 हे० में से 0.0141 हे०
- 0.0250 का 2/27 भाग 0.0019 हे०
- 0.1200 का 2/27 भाग 0.0088 हे०
- 0.0200 का 2/27 भाग 0.0014 हे०
- 0.7720 का 5/6 भाग 0.6433 हे०
- 0.6695 हे०
- मनोहरपुर
- मुरादाबाद।
- मुरादाबाद।
- मुरादाबाद।

सम्यक्त प्रभारी
मुरादाबाद विकास प्राधिकरण
मुरादाबाद

भारतीय गैर न्यायिक

पचास
रुपये

रु. 50



FIFTY
RUPEES

Rs. 50

INDIA NON JUDICIAL

CN 255830

उत्तर प्रदेश UTTAR PRADESH

विक्रय-विलेख

भूमि का प्रकार
क्षेत्रफल गाटा सं० 238
क्षेत्रफल गाटा सं० 240
क्षेत्रफल गाटा सं० 245
क्षेत्रफल गाटा सं० 248
क्षेत्रफल गाटा सं० 181
कुल क्षेत्रफल
ग्राम/मोहल्ला
परगना
तहसील
जनपद

- कृषि
- 0.1900 हे० में से 0.0141 हे०
- 0.0250 का 2/27 भाग 0.0019 हे०
- 0.1200 का 2/27 भाग 0.0088 हे०
- 0.0200 का 2/27 भाग 0.0014 हे०
- 0.7720 का 5/6 भाग 0.6433 हे०
- 0.6695 हे०
- मनोहरपुर
- मुरादाबाद।
- मुरादाबाद।
- मुरादाबाद।



सम्पत्ति प्रभाग
मुरादाबाद विकास प्राधिकरण
मुरादाबाद



उत्तर प्रदेश UTTAR PRADESH

CN 255831

विक्रय-विलेख

भूमि का प्रकार
 क्षेत्रफल गाटा सं० 238
 क्षेत्रफल गाटा सं० 240
 क्षेत्रफल गाटा सं० 245
 क्षेत्रफल गाटा सं० 248
 क्षेत्रफल गाटा सं० 181
 कुल क्षेत्रफल
 ग्राम/मोहल्ला
 परगना
 तहसील
 जनपद

- कृषि
 - 0.1900 हे० में से 0.0141 हे०
 - 0.0250 का 2/27 भाग 0.0019 हे०
 - 0.1200 का 2/27 भाग 0.0088 हे०
 - 0.0200 का 2/27 भाग 0.0014 हे०
 - 0.7720 का 5/6 भाग 0.6433 हे०
 - 0.6695 हे०
 - मनोहरपुर
 - मुरादाबाद।
 - मुरादाबाद।
 - मुरादाबाद।

[Handwritten signature]

[Handwritten signature]



[Handwritten signature]
 सम्पत्ति प्रभाग
 मुरादाबाद विकास प्राधिकरण
 मुरादाबाद

भारतीय गैर न्यायिक

पचास
रुपये

रु.50



FIFTY
RUPEES

Rs.50

INDIA NON JUDICIAL

CN 255832

उत्तर प्रदेश UTTAR PRADESH

विक्रय-विलेख

भूमि का प्रकार
क्षेत्रफल गाटा सं० 238
क्षेत्रफल गाटा सं० 240
क्षेत्रफल गाटा सं० 245
क्षेत्रफल गाटा सं० 248
क्षेत्रफल गाटा सं० 101
कुल क्षेत्रफल
ग्राम/मोहल्ला
परगना
तहसील
जनपद

- कृषि
- 0.1900 हे० में से 0.0141 हे०
- 0.0250 का 2/27 भाग 0.0019 हे०
- 0.1200 का 2/27 भाग 0.0088 हे०
- 0.0200 का 2/27 भाग 0.0014 हे०
- 0.7720 का 5/6 भाग 0.6433 हे०
- 0.6695 हे०
- गनोहरपुर
- मुरादाबाद।
- मुरादाबाद।
- मुरादाबाद।



सम्यंति प्रभारी
मुरादाबाद विकास प्राधिकरण
मुरादाबाद

भारतीय गैर न्यायिक

पचास
रुपये

रु. 50



FIFTY
RUPEES

Rs. 50

INDIA NON JUDICIAL

CN 255833

उत्तर प्रदेश UTTAR PRADESH

विक्रय-विलेख

भूमि का प्रकार
क्षेत्रफल गाटा सं० 238
क्षेत्रफल गाटा सं० 240
क्षेत्रफल गाटा सं० 245
क्षेत्रफल गाटा सं० 248
क्षेत्रफल गाटा सं० 181
कुल क्षेत्रफल
ग्राम/मोहल्ला
परगना
तहसील
जनपद

- कृषि
- 0.1900 हे० में से 0.0141 हे०
- 0.0250 का 2/27 भाग 0.0019 हे०
- 0.1200 का 2/27 भाग 0.0088 हे०
- 0.0200 का 2/27 भाग 0.0014 हे०
- 0.7720 का 5/6 भाग 0.6433 हे०
- 0.6695 हे०
- मनोहरपुर
- मुसादाबाद।
- मुसादाबाद।
- मुसादाबाद।



सम्यक्ति प्रभारी
मुसादाबाद विकास प्राधिकरण
मुसादाबाद



उत्तर प्रदेश UTTAR PRADESH

विक्रय-विलेख

भूमि का प्रकार
 क्षेत्रफल गाटा सं० 238
 क्षेत्रफल गाटा सं० 240
 क्षेत्रफल गाटा सं० 245
 क्षेत्रफल गाटा सं० 248
 क्षेत्रफल गाटा सं० 181
 कुल क्षेत्रफल
 ग्राम/मोहल्ला
 परगना
 तहसील
 जनपद

- कृषि
 - 0.1900 हे० में से 0.0141 हे०
 - 0.0250 का 2/27 भाग 0.0019 हे०
 - 0.1200 का 2/27 भाग 0.0088 हे०
 - 0.0200 का 2/27 भाग 0.0014 हे०
 - 0.7720 का 5/6 भाग 0.6433 हे०
 - 0.6695 हे०
 - गनोहरपुर
 - मुरादाबाद।
 - मुरादाबाद।
 - मुरादाबाद।

[Handwritten signature]

[Handwritten signature]



[Handwritten signature]
 सम्पादन प्रभारी
 मुरादाबाद विकास प्राधिकरण
 मुरादाबाद

भारतीय गैर न्यायिक

पचास
रुपये
रु. 50



FIFTY
RUPEES
Rs. 50

INDIA NON JUDICIAL

CN 255836

उत्तर प्रदेश UTTAR PRADESH

विक्रय-विलेख

भूमि का प्रकार
क्षेत्रफल गाटा सं० 238
क्षेत्रफल गाटा सं० 240
क्षेत्रफल गाटा सं० 245
क्षेत्रफल गाटा सं० 248
क्षेत्रफल गाटा सं० 181
कुल क्षेत्रफल
ग्राम/मोहल्ला
परगना
तहसील
जनपद

- कृषि
- 0.1900 हे० में से 0.0141 हे०
- 0.0250 का 2/27 भाग 0.0019 हे०
- 0.1200 का 2/27 भाग 0.0088 हे०
- 0.0200 का 2/27 भाग 0.0014 हे०
- 0.7720 का 5/6 भाग 0.6433 हे०
- 0.6695 हे०
- गनोहरपुर
- मुसादाबाद।
- मुसादाबाद।
- मुसादाबाद।

सम्यक्ति प्रभारी
मुसादाबाद विकास प्राधिकरण
मुसादाबाद



उत्तर प्रदेश UTTAR PRADESH

CN 255837

विक्रय-विलेख


भूमि का प्रकार
क्षेत्रफल गाटा सं० 238
क्षेत्रफल गाटा सं० 240
क्षेत्रफल गाटा सं० 245
क्षेत्रफल गाटा सं० 248
क्षेत्रफल गाटा सं० 181
कुल क्षेत्रफल
ग्राम/गोहल्ला
परगना
तहसील
जनपद

- कृषि
- 0.1900 हे० में से 0.0141 हे०
- 0.0250 का 2/27 भाग 0.0019 हे०
- 0.1200 का 2/27 भाग 0.0088 हे०
- 0.0200 का 2/27 भाग 0.0014 हे०
- 0.7720 का 5/6 भाग 0.6433 हे०
- 0.6695 हे०
- मनोहरपुर
- मुरादाबाद।
- मुरादाबाद।
- मुरादाबाद।








सम्पत्ति प्रभारी
मुरादाबाद विकास प्राधिकरण
मुरादाबाद

भारतीय गैर न्यायिक

पचास
रुपये
रु. 50



FIFTY
RUPEES
Rs. 50

INDIA NON JUDICIAL

CN 255838

उत्तर प्रदेश UTTAR PRADESH

विक्रय-विलेख

भूमि का प्रकार
क्षेत्रफल गाटा सं० 238
क्षेत्रफल गाटा सं० 240
क्षेत्रफल गाटा सं० 245
क्षेत्रफल गाटा सं० 248
क्षेत्रफल गाटा सं० 181
कुल क्षेत्रफल
ग्राम/मोहल्ला
परगना
तहसील
जनपद

- कृषि
- 0.1900 हे० में से 0.0141 हे०
- 0.0250 का 2/27 भाग 0.0019 हे०
- 0.1200 का 2/27 भाग 0.0088 हे०
- 0.0200 का 2/27 भाग 0.0014 हे०
- 0.7720 का 5/6 भाग 0.6433 हे०
- 0.6695 हे०
- गनौहरपुर
- मुरादाबाद।
- मुरादाबाद।
- मुरादाबाद।

सम्पत्त प्रभारी
मुरादाबाद विकास प्राधिकरण
मुरादाबाद

भारतीय गैर न्यायिक

पचास
रुपये
रु. 50



FIFTY
RUPEES
Rs. 50

INDIA NON JUDICIAL

CN 255839

उत्तर प्रदेश UTTAR PRADESH

विक्रय-विलेख

भूमि का प्रकार
क्षेत्रफल गाटा सं० 238
क्षेत्रफल गाटा सं० 240
क्षेत्रफल गाटा सं० 245
क्षेत्रफल गाटा सं० 248
क्षेत्रफल गाटा सं० 181
कुल क्षेत्रफल
ग्राम/गोहल्ला
परगना
तहसील
जनपद

- कृषि
- 0.1900 हे० में से 0.0141 हे०
- 0.0250 का 2/27 भाग 0.0019 हे०
- 0.1200 का 2/27 भाग 0.0088 हे०
- 0.0200 का 2/27 भाग 0.0014 हे०
- 0.7720 का 5/6 भाग 0.6433 हे०
- 0.6695 हे०
- मनोहरपुर
- मुरादाबाद।
- मुरादाबाद।
- मुरादाबाद।



सम्पत्त प्रभारी
मुरादाबाद विकास प्राधिकरण
मुरादाबाद




उत्तर प्रदेश UTTAR PRADESH

CN 255840

विक्रय-विलेख

| | | |
|------------------------|---|-------------------------------|
| भूमि का प्रकार | - | कृषि |
| क्षेत्रफल गाटा सं० 238 | - | 0.1900 हे० में से 0.0141 हे० |
| क्षेत्रफल गाटा सं० 240 | - | 0.0250 का 2/27 भाग 0.0019 हे० |
| क्षेत्रफल गाटा सं० 245 | - | 0.1200 का 2/27 भाग 0.0088 हे० |
| क्षेत्रफल गाटा सं० 248 | - | 0.0200 का 2/27 भाग 0.0014 हे० |
| क्षेत्रफल गाटा सं० 181 | - | 0.7720 का 5/6 भाग 0.6433 हे० |
| कुल क्षेत्रफल | - | 0.6695 हे० |
| ग्राम/मोहल्ला | - | मनोहरपुर |
| परगना | - | मुरादाबाद। |
| तहसील | - | मुरादाबाद। |
| जनपद | - | मुरादाबाद। |



सम्पत्ति प्रभारी
मुरादाबाद विकास प्राधिकरण
मुरादाबाद

भारतीय गैर न्यायिक

पचास
रुपये
रु. 50



FIFTY
RUPEES
Rs. 50

INDIA NON JUDICIAL

CN 255841

उत्तर प्रदेश UTTAR PRADESH

विक्रय-विलेख

भूमि का प्रकार
क्षेत्रफल गाटा सं० 238
क्षेत्रफल गाटा सं० 240
क्षेत्रफल गाटा सं० 245
क्षेत्रफल गाटा सं० 248
क्षेत्रफल गाटा सं० 181
कुल क्षेत्रफल
ग्राम/मोहल्ला
परगना
तहसील
जनपद

- कृषि
- 0.1900 हे० में से 0.0141 हे०
- 0.0250 का 2/27 भाग 0.0019 हे०
- 0.1200 का 2/27 भाग 0.0088 हे०
- 0.0200 का 2/27 भाग 0.0014 हे०
- 0.7720 का 5/6 भाग 0.6433 हे०
- 0.6695 हे०
- मनोहरपुर
- मुरादाबाद।
- मुरादाबाद।
- मुरादाबाद।

सम्यंति प्रभारो
मुरादाबाद विकास प्राधिकरण
मुरादाबाद

भारतीय गैर न्यायिक

पचास
रुपये
रु. 50



FIFTY
RUPEES
Rs. 50

INDIA NON JUDICIAL

CN 255842

उत्तर प्रदेश UTTAR PRADESH

विक्रय-विलेख

भूमि का प्रकार
क्षेत्रफल गाटा सं० 238
क्षेत्रफल गाटा सं० 240
क्षेत्रफल गाटा सं० 245
क्षेत्रफल गाटा सं० 248
क्षेत्रफल गाटा सं० 181
कुल क्षेत्रफल
ग्राम/गोहल्ला
परगना
तहसील
जनपद

- कृषि
- 0.1900 हे० में से 0.0141 हे०
- 0.0250 का 2/27 भाग 0.0019 हे०
- 0.1200 का 2/27 भाग 0.0088 हे०
- 0.0200 का 2/27 भाग 0.0014 हे०
- 0.7720 का 5/6 भाग 0.6433 हे०
- 0.6095 हे०
- मनीहरपुर
- मुरादाबाद।
- मुरादाबाद।
- मुरादाबाद।



सम्पत्ति प्रभाती
मुरादाबाद विकास प्राधिकरण
मुरादाबाद



उत्तर प्रदेश UTTAR PRADESH

CN 255843

विक्रय-विलेख

| | | |
|------------------------|---|-------------------------------|
| भूमि का प्रकार | - | कृषि |
| क्षेत्रफल गाटा सं० 238 | - | 0.1900 हे० में से 0.0141 हे० |
| क्षेत्रफल गाटा सं० 240 | - | 0.0250 का 2/27 भाग 0.0019 हे० |
| क्षेत्रफल गाटा सं० 245 | - | 0.1200 का 2/27 भाग 0.0088 हे० |
| क्षेत्रफल गाटा सं० 248 | - | 0.0200 का 2/27 भाग 0.0014 हे० |
| क्षेत्रफल गाटा सं० 181 | - | 0.7720 का 5/6 भाग 0.6433 हे० |
| कुल क्षेत्रफल | - | 0.6695 हे० |
| ग्राम/मोहल्ला | - | मनोहरपुर |
| परगना | - | मुरादाबाद। |
| तहसील | - | मुरादाबाद। |
| जनपद | - | मुरादाबाद। |

[Handwritten signature]

[Handwritten signature]



[Handwritten signature]
सम्पात्त प्रभारी
मुरादाबाद विकास प्राधिकरण
मुरादाबाद

भारतीय गैर न्यायिक

पचास
रुपये
रु. 50



FIFTY
RUPEES
Rs. 50

INDIA NON JUDICIAL

CN 255844

उत्तर प्रदेश UTTAR PRADESH

विक्रय-विलेख

भूमि का प्रकार
क्षेत्रफल गाटा सं० 238
क्षेत्रफल गाटा सं० 240
क्षेत्रफल गाटा सं० 245
क्षेत्रफल गाटा सं० 248
क्षेत्रफल गाटा सं० 181
कुल क्षेत्रफल
ग्राम/मोहल्ला
परगना
तहसील
जनपद

- कृषि
- 0.1900 हे० में से 0.0141 हे०
- 0.0250 का 2/27 भाग 0.0019 हे०
- 0.1200 का 2/27 भाग 0.0088 हे०
- 0.0200 का 2/27 भाग 0.0014 हे०
- 0.7720 का 5/6 भाग 0.6433 हे०
- 0.6695 हे०
- मनोहरपुर
- मुरादाबाद।
- मुरादाबाद।
- मुरादाबाद।

[Handwritten signature]



[Handwritten signature]

सम्पत्ति प्रभारी
मुरादाबाद विकास प्राधिकरण
मुरादाबाद



CN 255845

उत्तर प्रदेश UTTAR PRADESH

विक्रय-विलेख

| | | |
|------------------------|---|-------------------------------|
| भूमि का प्रकार | - | कृषि |
| क्षेत्रफल गाटा सं० 238 | - | 0.1900 हे० में से 0.0141 हे० |
| क्षेत्रफल गाटा सं० 240 | - | 0.0250 का 2/27 भाग 0.0019 हे० |
| क्षेत्रफल गाटा सं० 245 | - | 0.1200 का 2/27 भाग 0.0088 हे० |
| क्षेत्रफल गाटा सं० 248 | - | 0.0200 का 2/27 भाग 0.0014 हे० |
| क्षेत्रफल गाटा सं० 181 | - | 0.7720 का 5/6 भाग 0.6433 हे० |
| कुल क्षेत्रफल | - | 0.6695 हे० |
| ग्राम/मोहल्ला | - | गनोहरपुर |
| परगना | - | मुरादाबाद। |
| तहसील | - | मुरादाबाद। |
| जनपद | - | मुरादाबाद। |



सम्पत्ति प्रभारी
मुरादाबाद विकास प्राधिकरण
मुरादाबाद



उत्तर प्रदेश UTTAR PRADESH

विक्रय-विलेख

भूमि का प्रकार
 क्षेत्रफल गाटा सं० 238
 क्षेत्रफल गाटा सं० 240
 क्षेत्रफल गाटा सं० 245
 क्षेत्रफल गाटा सं० 248
 क्षेत्रफल गाटा सं० 181
 कुल क्षेत्रफल
 ग्राम/गोहल्ला
 परगना
 तहसील
 जनपद

- कृषि
 - 0.1900 हे० में से 0.0141 हे०
 - 0.0250 का 2/27 भाग 0.0019 हे०
 - 0.1200 का 2/27 भाग 0.0088 हे०
 - 0.0200 का 2/27 भाग 0.0014 हे०
 - 0.7720 का 5/6 भाग 0.6433 हे०
 - 0.6695 हे०
 - मगोहरपुर
 - मुरादाबाद।
 - मुरादाबाद।
 - मुरादाबाद।

Qui



सम्पत्ति प्रभासो
 मुरादाबाद विकास प्राधिकरण
 मुरादाबाद



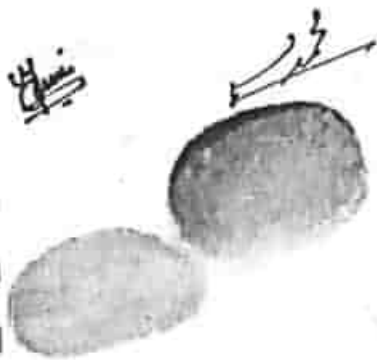
उत्तर प्रदेश UTTAR PRADESH

CN 255847

विक्रय-विलेख

भूमि का प्रकार
 क्षेत्रफल गाटा सं० 238
 क्षेत्रफल गाटा सं० 240
 क्षेत्रफल गाटा सं० 245
 क्षेत्रफल गाटा सं० 248
 क्षेत्रफल गाटा सं० 181
 कुल क्षेत्रफल
 ग्राम/मोहल्ला
 परगना
 तहसील
 जनपद

- कृषि
 - 0.1900 हे० में से 0.0141 हे०
 - 0.0250 का 2/27 भाग 0.0019 हे०
 - 0.1200 का 2/27 भाग 0.0088 हे०
 - 0.0200 का 2/27 भाग 0.0014 हे०
 - 0.7720 का 5/6 भाग 0.6433 हे०
 - 0.6695 हे०
 - मनोहरपुर
 - मुरादाबाद।
 - मुरादाबाद।
 - मुरादाबाद।



सम्पत्त प्रभारी
 मुरादाबाद विकास प्राधिकरण
 मुरादाबाद

भारतीय गैर न्यायिक

पचास
रुपये
रु. 50



FIFTY
RUPEES
Rs. 50

INDIA NON JUDICIAL

CN 255848

उत्तर प्रदेश UTTAR PRADESH

विक्रय-विलेख

भूमि का प्रकार
क्षेत्रफल गाटा सं० 238
क्षेत्रफल गाटा सं० 240
क्षेत्रफल गाटा सं० 245
क्षेत्रफल गाटा सं० 248
क्षेत्रफल गाटा सं० 181
कुल क्षेत्रफल
ग्राम/गोहल्ला
परगना
तहसील
जनपद

- कृषि
- 0.1900 हे० में से 0.0141 हे०
- 0.0250 का 2/27 भाग 0.0019 हे०
- 0.1200 का 2/27 भाग 0.0088 हे०
- 0.0200 का 2/27 भाग 0.0014 हे०
- 0.7720 का 5/6 भाग 0.6433 हे०
- 0.6695 हे०
- मनोहरपुर
- मुरादाबाद।
- मुरादाबाद।
- मुरादाबाद।

[Handwritten signature]
[Handwritten signature]
[Red circular stamp]
[Red circular stamp]

[Handwritten signature]
सम्पात प्रभारी
मुरादाबाद विकास प्राधिकरण
मुरादाबाद

भारतीय गैर न्यायिक

पचास
रुपये
रु. 50

FIFTY
RUPEES
Rs. 50

INDIA NON JUDICIAL

CN 255849

उत्तर प्रदेश UTTAR PRADESH

विक्रय-विलेख

भूमि का प्रकार
क्षेत्रफल गाटा सं० 238
क्षेत्रफल गाटा सं० 240
क्षेत्रफल गाटा सं० 245
क्षेत्रफल गाटा सं० 248
क्षेत्रफल गाटा सं० 181
कुल क्षेत्रफल
ग्राम/मोहल्ला
परगना
तहसील
जनपद

- कृषि
- 0.1900 हे० में से 0.0141 हे०
- 0.0250 का 2/27 भाग 0.0019 हे०
- 0.1200 का 2/27 भाग 0.0088 हे०
- 0.0200 का 2/27 भाग 0.0014 हे०
- 0.7720 का 5/6 भाग 0.6433 हे०
- 0.6695 हे०
- मनोहरपुर
- मुरादाबाद।
- मुरादाबाद।
- मुरादाबाद।

[Handwritten signature]



[Handwritten signature]
सम्पत्ति प्रभारी
मुरादाबाद विकास प्राधिकरण
मुरादाबाद

भारतीय गैर न्यायिक

पचास
रुपये
रु. 50



FIFTY
RUPEES
Rs. 50

INDIA NON JUDICIAL

CN 255850

उत्तर प्रदेश UTTAR PRADESH

विक्रय-विलेख

भूमि का प्रकार
क्षेत्रफल गाटा सं० 238
क्षेत्रफल गाटा सं० 240
क्षेत्रफल गाटा सं० 245
क्षेत्रफल गाटा सं० 248
क्षेत्रफल गाटा सं० 181
कुल क्षेत्रफल
ग्राम/मोहल्ला
परगना
तहसील
जनपद

- कृषि
- 0.1900 हे० में से 0.0141 हे०
- 0.0250 का 2/27 भाग 0.0019 हे०
- 0.1200 का 2/27 भाग 0.0088 हे०
- 0.0200 का 2/27 भाग 0.0014 हे०
- 0.7720 का 5/6 भाग 0.6433 हे०
- 0.6695 हे०
- मनोहरपुर
- मुरादाबाद।
- मुरादाबाद।
- मुरादाबाद।

सम्पत्ति प्रभासी
मुरादाबाद-विकास प्राधिकरण
मुरादाबाद

भारतीय गैर न्यायिक

पचास
रुपये
रु.50



FIFTY
RUPEES
Rs.50

INDIA NON JUDICIAL

CN 255851

उत्तर प्रदेश UTTAR PRADESH

विक्रय-विलेख

भूमि का प्रकार
क्षेत्रफल गाटा सं० 238
क्षेत्रफल गाटा सं० 240
क्षेत्रफल गाटा सं० 245
क्षेत्रफल गाटा सं० 248
क्षेत्रफल गाटा सं० 181
कुल क्षेत्रफल
ग्राम/मोहल्ला
परगना
तहसील
जनपद

- कृषि
- 0.1900 हे० में से 0.0141 हे०
- 0.0250 का 2/27 भाग 0.0019 हे०
- 0.1200 का 2/27 भाग 0.0088 हे०
- 0.0200 का 2/27 भाग 0.0014 हे०
- 0.7720 का 5/6 भाग 0.6433 हे०
- 0.6695 हे०
- मनोहरपुर
- मुसादाबाद।
- मुसादाबाद।
- मुसादाबाद।

सम्पत्ति प्रभारी
मुसादाबाद विकास प्राधिकरण
मुसादाबाद

भारतीय गैर न्यायिक

दस
रुपये

रु. 10



TEN
RUPEES

Rs. 10

INDIA NON JUDICIAL

उत्तर प्रदेश UTTAR PRADESH

92AE 964112

विक्रय-विलेख

| | | |
|------------------------|---|-------------------------------|
| भूमि का प्रकार | - | कृषि |
| क्षेत्रफल गाटा सं० 238 | - | 0.1900 हे० में से 0.0141 हे० |
| क्षेत्रफल गाटा सं० 240 | - | 0.0250 का 2/27 भाग 0.0019 हे० |
| क्षेत्रफल गाटा सं० 245 | - | 0.1200 का 2/27 भाग 0.0088 हे० |
| क्षेत्रफल गाटा सं० 248 | - | 0.0200 का 2/27 भाग 0.0014 हे० |
| क्षेत्रफल गाटा सं० 181 | - | 0.7720 का 5/6 भाग 0.6433 हे० |
| कुल क्षेत्रफल | - | 0.6695 हे० |
| ग्राम/मोहल्ला | - | मनोहरपुर |
| परगना | - | मुरादाबाद। |
| तहसील | - | मुरादाबाद। |
| जनपद | - | मुरादाबाद। |

Handwritten signature

Handwritten signature

Handwritten signature

सामंति प्रभारी
मुरादाबाद जिला न्यायिक
मुरादाबाद

भारतीय गैर न्यायिक

दस
रुपये
रु.10



TEN
RUPEES
Rs.10

INDIA NON JUDICIAL

92AE 964113

उत्तर प्रदेश UTTAR PRADESH

विक्रय-विलेख

भूमि का प्रकार
क्षेत्रफल गाटा सं० 238
क्षेत्रफल गाटा सं० 240
क्षेत्रफल गाटा सं० 245
क्षेत्रफल गाटा सं० 248
क्षेत्रफल गाटा सं० 181
कुल क्षेत्रफल
ग्राम/मोहल्ला
परगना
तहसील
जनपद

- कृषि
- 0.1900 हे० में से 0.0141 हे०
- 0.0250 का 2/27 भाग 0.0019 हे०
- 0.1200 का 2/27 भाग 0.0088 हे०
- 0.0200 का 2/27 भाग 0.0014 हे०
- 0.7720 का 5/6 भाग 0.6433 हे०
- 0.6695 हे०
- मनोहरपुर
- मुरादाबाद।
- मुरादाबाद।
- मुरादाबाद।

Handwritten signature



Handwritten signature
सम्पत्ति प्रभारी
मुरादाबाद विकास प्राधिकरण
मुरादाबाद

भारतीय गैर न्यायिक

दस
रुपये
रु.10



TEN
RUPEES
Rs.10

INDIA NON JUDICIAL

92AE 964114

उत्तर प्रदेश UTTAR PRADESH

विक्रय-विलेख

भूमि का प्रकार
क्षेत्रफल गाटा सं० 238
क्षेत्रफल गाटा सं० 240
क्षेत्रफल गाटा सं० 245
क्षेत्रफल गाटा सं० 248
क्षेत्रफल गाटा सं० 181
कुल क्षेत्रफल
ग्राम/गोहल्ला
परगना
तहसील
जनपद

- कृषि
- 0.1900 हे० में से 0.0141 हे०
- 0.0250 का 2/27 भाग 0.0019 हे०
- 0.1200 का 2/27 भाग 0.0088 हे०
- 0.0200 का 2/27 भाग 0.0014 हे०
- 0.7720 का 5/6 भाग 0.6433 हे०
- 0.6695 हे०
- गनोहरपुर
- मुरादाबाद।
- मुरादाबाद।
- मुरादाबाद।

Handwritten signature

Handwritten signature



Handwritten signature
सचिव प्रभारी
मुरादाबाद विकास प्राधिकरण
मुरादाबाद

भारतीय गैर न्यायिक

दस
रुपये

रु. 10



TEN
RUPEES

Rs. 10

INDIA NON JUDICIAL

92AE 964115

उत्तर प्रदेश UTTAR PRADESH

विक्रय-विलेख


भूमि का प्रकार
क्षेत्रफल गाटा सं० 238
क्षेत्रफल गाटा सं० 240
क्षेत्रफल गाटा सं० 245
क्षेत्रफल गाटा सं० 248
क्षेत्रफल गाटा सं० 181
कुल क्षेत्रफल
ग्राम/मोहल्ला
परगना
तहसील
जनपद

- कृषि
- 0.1900 हे० में से 0.0141 हे०
- 0.0250 का 2/27 भाग 0.0019 हे०
- 0.1200 का 2/27 भाग 0.0088 हे०
- 0.0200 का 2/27 भाग 0.0014 हे०
- 0.7720 का 5/6 भाग 0.6433 हे०
- 0.6695 हे०
- मनोहरपुर
- मुरादाबाद।
- मुरादाबाद।
- मुरादाबाद।








मुरादाबाद विकास प्राधिकरण
मुरादाबाद

भारतीय गैर न्यायिक

दस
रुपये
रु.10



TEN
RUPEES
Rs.10

INDIA NON JUDICIAL

92AE 964116

उत्तर प्रदेश UTTAR PRADESH

विक्रय-विलेख

भूमि का प्रकार
क्षेत्रफल गाटा सं० 238
क्षेत्रफल गाटा सं० 240
क्षेत्रफल गाटा सं० 245
क्षेत्रफल गाटा सं० 248
क्षेत्रफल गाटा सं० 181
कुल क्षेत्रफल
ग्राम/मोहल्ला
परगना
तहसील
जनपद

- कृषि
- 0.1900 हे० में से 0.0141 हे०
- 0.0250 का 2/27 भाग 0.0019 हे०
- 0.1200 का 2/27 भाग 0.0088 हे०
- 0.0200 का 2/27 भाग 0.0014 हे०
- 0.7720 का 5/6 भाग 0.6433 हे०
- 0.6695 हे०
- मनोहरपुर
- मुरादाबाद।
- मुरादाबाद।
- मुरादाबाद।

[Handwritten signatures and stamps]

मजबान प्रभोनी
मुरादाबाद विकास प्राधिकरण
मुरादाबाद

भारतीय गैर न्यायिक

दस
रुपये

रु.10



TEN
RUPEES

Rs.10

INDIA NON JUDICIAL

92AE 964117

उत्तर प्रदेश UTTAR PRADESH

विक्रय-विलेख

भूमि का प्रकार
क्षेत्रफल गाटा सं० 238
क्षेत्रफल गाटा सं० 240
क्षेत्रफल गाटा सं० 245
क्षेत्रफल गाटा सं० 248
क्षेत्रफल गाटा सं० 181
कुल क्षेत्रफल
ग्राम/मोहल्ला
परगना
तहसील
जनपद

- कृषि
- 0.1900 हे० में से 0.0141 हे०
- 0.0250 का 2/27 भाग 0.0019 हे०
- 0.1200 का 2/27 भाग 0.0088 हे०
- 0.0200 का 2/27 भाग 0.0014 हे०
- 0.7720 का 5/6 भाग 0.6433 हे०
- 0.6695 हे०
- मनोहरपुर
- मुरादाबाद।
- मुरादाबाद।
- मुरादाबाद।

Handwritten signature

Handwritten signature
सम्पत्ति प्रभारी
मुरादाबाद विकास प्राधिकरण
मुरादाबाद

भारतीय गैर न्यायिक

दस
रुपये

रु. 10



TEN
RUPEES

Rs. 10

INDIA NON JUDICIAL


92AE 964118

उत्तर प्रदेश UTTAR PRADESH

विक्रय-विलेख

भूमि का प्रकार
क्षेत्रफल गाटा सं० 238
क्षेत्रफल गाटा सं० 240
क्षेत्रफल गाटा सं० 245
क्षेत्रफल गाटा सं० 248
क्षेत्रफल गाटा सं० 181
कुल क्षेत्रफल
ग्राम/मोहल्ला
परगना
तहसील
जनपद

- कृषि
- 0.1900 हे० में से 0.0141 हे०
- 0.0250 का 2/27 भाग 0.0019 हे०
- 0.1200 का 2/27 भाग 0.0088 हे०
- 0.0200 का 2/27 भाग 0.0014 हे०
- 0.7720 का 5/6 भाग 0.6433 हे०
- 0.6695 हे०
- मनोहरपुर
- मुरादाबाद।
- मुरादाबाद।
- मुरादाबाद।



सम्पत्ति प्रभारी
मुरादाबाद विकास प्राधिकरण
मुरादाबाद

भारतीय गैर न्यायिक

दस
रुपये

₹.10



TEN
RUPEES

Rs.10

INDIA NON JUDICIAL

92AE 964119

उत्तर प्रदेश UTTAR PRADESH

विक्रय-विलेख

भूमि का प्रकार
क्षेत्रफल गाटा सं० 238
क्षेत्रफल गाटा सं० 240
क्षेत्रफल गाटा सं० 245
क्षेत्रफल गाटा सं० 248
क्षेत्रफल गाटा सं० 181
कुल क्षेत्रफल
ग्राम/मोहल्ला
परगना
तहसील
जनपद

- कृषि
- 0.1900 हे० में से 0.0141 हे०
- 0.0250 का 2/27 भाग 0.0019 हे०
- 0.1200 का 2/27 भाग 0.0088 हे०
- 0.0200 का 2/27 भाग 0.0014 हे०
- 0.7720 का 5/6 भाग 0.6433 हे०
- 0.6695 हे०
- मनोहरपुर
- मुरादाबाद।
- मुरादाबाद।
- मुरादाबाद।

[Handwritten signature]

[Handwritten signature]



[Handwritten signature]
मुरादाबाद विकास प्राधिकरण
मुरादाबाद

भारतीय गैर न्यायिक

दस
रुपये
रु.10



TEN
RUPEES

Rs.10

INDIA NON JUDICIAL

92AE 964108

उत्तर प्रदेश UTTAR PRADESH

विक्रय-विलेख

भूमि का प्रकार
क्षेत्रफल गाटा सं० 238
क्षेत्रफल गाटा सं० 240
क्षेत्रफल गाटा सं० 245
क्षेत्रफल गाटा सं० 248
क्षेत्रफल गाटा सं० 181
कुल क्षेत्रफल
ग्राम/गोदुल्ला
परगना
तहसील
जनापद

- कृषि
- 0.1900 हे० में से 0.0141 हे०
- 0.0250 का 2/27 भाग 0.0019 हे०
- 0.1200 का 2/27 भाग 0.0088 हे०
- 0.0200 का 2/27 भाग 0.0014 हे०
- 0.7720 का 5/8 भाग 0.6433 हे०
- 0.6695 हे०
- मनोहरपुर
- मुरादाबाद।
- मुरादाबाद।
- मुरादाबाद।

[Handwritten signature]



[Handwritten signature]
सम्यक्ति प्रभारी
मुरादाबाद विकास प्राधिकरण
मुरादाबाद

भारतीय गैर न्यायिक

दस
रुपये

रु.10



TEN
RUPEES

Rs.10

INDIA NON JUDICIAL

92AE 964109

उत्तर प्रदेश UTTAR PRADESH

साक्षी नम्बर 1 -

हस्ताक्षर

नाम श्री श्री कीर्ति बिष्ट

पदनाम - क्षेत्रीय लेखपाल, ग्राम मनोहरपुर, तहसील व जिला मुरादाबाद।

पिता का नाम - श्री गोपाल सिंह



साक्षी नम्बर 2 -

हस्ताक्षर

नाम - श्री सीता राम

पदनाम - लेखपाल, मुरादाबाद विकास प्राधिकरण, मुरादाबाद।

पिता का नाम - श्री गोपाल सिंह



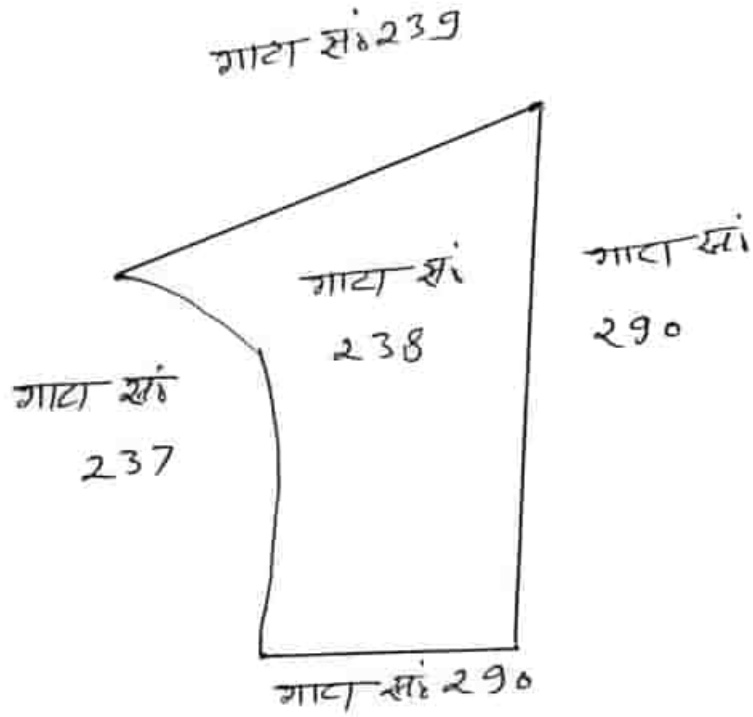
सम्पति प्रभारी
मुरादाबाद विकास प्राधिकरण
मुरादाबाद
मुरादाबाद विकास प्राधिकरण
से अधिकृत अधिकारी

हस्ताक्षर विक्रेता

हस्ताक्षर क्रेता


नजरी नक्शा



ग्राम-मनोहरपुर तहसील व जिला मुरादाबाद स्थित गाटा सं०-238 कुल रकबा 0.1900 हैक्टे० में से 0.0141 हैक्टे० ।




(सीताराम)
लेखपाल,
मु०वि०प्रा०, मुरादाबाद




(राजपाल सिंह)
लेखपाल,
मु०वि०प्रा०, मुरादाबाद


(महमूद हसन)
लेखपाल,
मु०वि०प्रा०, मुरादाबाद


(वीरेन्द्र सिंह)
राजस्व निरीक्षक,
मु०वि०प्रा०, मुरादाबाद


सम्बलि प्रभारी
मुरादाबाद विकास प्राधिकरण
मुरादाबाद



नजरी नक्शा


ग्राम-मनोहरपुर तहसील व जिला मुरादाबाद स्थित गाटा सं०-240 कुल रकबा 0.0250 हैक्टे० में से 2/27 भाग 0.0019 हैक्टे० ।

उ०



गाटा सं० 248

गाटा सं०
241



गाटा सं०
239

239


(सीताराम)
लेखपाल,
मु०वि०प्रा०, मुरादाबाद



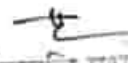



(राजपाल सिंह)
लेखपाल,
मु०वि०प्रा०, मुरादाबाद




(महमूद हसन)
लेखपाल,
मु०वि०प्रा०, मुरादाबाद


(वीरेन्द्र सिंह)
राजस्व निरीक्षक,
मु०वि०प्रा०, मुरादाबाद


सम्यन्ति प्रभारी
मुरादाबाद विकास प्राधिकरण
मुरादाबाद

आवेदन सं०: 202400719022834

विक्रय पत्र

वही सं०: 1

रजिस्ट्रेशन सं०: 7750

वर्ष: 2024

प्रतिकल- 28434332 स्टाम्प शुल्क- 2010550 बाजारी मूल्य - 28435000 पंजीकरण शुल्क - 284350 प्रतिलिपिकरण शुल्क - 1480 योग: 285830

श्री मुरादाबाद विकास प्राधिकरण द्वारा
राजीव रतन प्रताप सिंह अधिकृत पदाधिकारी/ प्रतिनिधि,
पुत्र श्री राजेन्द्र सिंह
व्यवसाय: नोकरी
निवासी: एमडीए जिला मुरा0




राजीव रतन प्रताप सिंह अधिकृत
पदाधिकारी/ प्रतिनिधि

श्री. मुरादाबाद विकास प्राधिकरण द्वारा
ने यह लेखपत्र इस कार्यालय में दिनांक 06/06/2024
एवं 11:38:01 AM बजे
निबंधन हेतु पेश किया।



प्रिंट करें

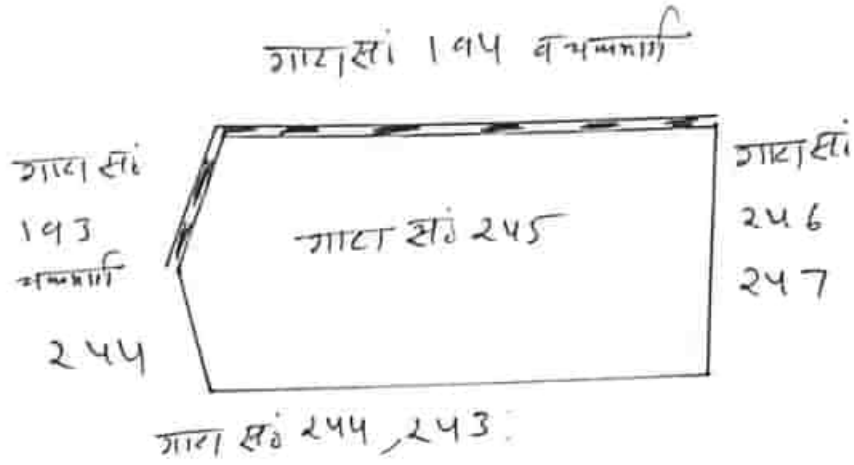
रजिस्ट्रेशन अधिकारी के हस्ताक्षर

मैलेंद्र कुमार कठेरिया प्रभारी
उप निबंधक : सदर द्वितीय
मुरादाबाद
06/06/2024

श्वेता शर्मा सदर द्वितीय
निबंधक लिपिक
06/06/2024

नजरी नक्शा

ग्राम-मनोहरपुर तहसील व जिला मुरादाबाद स्थित गाटा सं०-245 कुल रकबा 0.1200 का 2/27 भाग अर्थात् 0.0088 हैक्टे० ।




(सीताराम)
लेखपाल,
मु०वि०प्रा०, मुरादाबाद






(राजपाल सिंह)
लेखपाल,
मु०वि०प्रा०, मुरादाबाद







(महमूद हसन)
लेखपाल,
मु०वि०प्रा०, मुरादाबाद



(वीरेन्द्र सिंह)
राजस्व निरीक्षक,
मु०वि०प्रा०, मुरादाबाद


सम्पत्ति प्रभारता
मुरादाबाद विकास प्राधिकरण
मुरादाबाद

ने की। प्रत्यक्षतः भद्र साक्षियों के निशान अंगूठे नियमानुसार
लिए गए हैं।
टिप्पणी:

रजिस्ट्रीकरण अधिकारी के हस्ताक्षर


शैलीन कुमार खठेरिया प्रभारी
उप निबंधक : सदर द्वितीय
मुरादाबाद
06/06/2024



श्वेता शर्मा सदर द्वितीय
निबंधक लिपिक मुरादाबाद
06/06/2024


प्रिंट करें



नजरी नक्शा

ग्राम-मनोहरपुर तहसील व जिला मुरादाबाद स्थित गाटा सं०-248 कुल रकबा 0.0200 हैक्टे० में से 2/27 भाग 0.0014 हैक्टे० ।




(सीताराम)
लेखपाल,
मु०वि०प्रा०, मुरादाबाद




(राजपाल सिंह)
लेखपाल,
मु०वि०प्रा०, मुरादाबाद




(महमूद हसन)
लेखपाल,
मु०वि०प्रा०, मुरादाबाद


(वीरेन्द्र सिंह)
राजस्व निरीक्षक,
मु०वि०प्रा०, मुरादाबाद


सम्पत्ति प्रभारी
मुरादाबाद विकास प्राधिकरण
मुरादाबाद

आपेदन सं०: 202400719022834

वही सं०: 1

रजिस्ट्रेशन सं०: 7750

वर्ष: 2024

निष्पादन लेखपत्र वाद सुनने व समझने मजगुन व प्राप्त धनराशि रु प्रलेखानुसार उक्त विक्रेता: 1

श्री मैसर्स सालार डवलपर्स प्रा०लि० के द्वारा मो मुस्लिम, पुत्र श्री कुदरतउल्ला

निवासी: मुफती टोला जिला मुरा०

व्यवसाय: व्यापार

विक्रेता: 2



श्री मैसर्स सालार डवलपर्स प्रा०लि० के द्वारा मो मोमीन सोहेल, पुत्र श्री मो मुस्लिम

निवासी: उक्त

व्यवसाय: व्यापार

क्रेता: 1



श्री मुरादाबाद विकास प्राधिकरण के द्वारा राजीव रतन प्रताप सिंह, पुत्र श्री राजेन्द्र सिंह

निवासी: एमडीए जिला मुरा०

व्यवसाय: नौकरी

ने निष्पादन स्वीकार किया। जिनकी पहचान पहचानकर्ता: 1

श्रीमती कीर्तिविष्ट, पुत्री श्री गोपाल सिंह

निवासी: क्षत्रीय लिखपाल मनीहरपुर जिला मुरा०

व्यवसाय: नौकरी

पहचानकर्ता: 2



श्री सीताराम, पुत्र श्री गोपाल सिंह

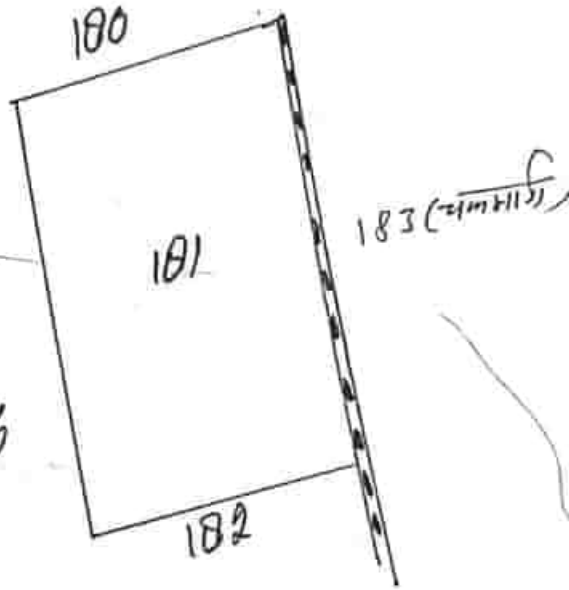
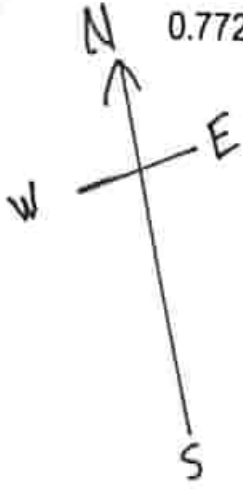
निवासी: लेखपाल एमडीए जिला मुरा०


व्यवसाय: नौकरी




नजरी नक्शा


ग्राम-मनोहरपुर तहसील व जिला मुरादाबाद स्थित गाटा सं०-181 कुल रकबा 0.7720 हैक्टे० में से 5/6 भाग 0.6433 हैक्टे० ।




(सीताराम)
लेखपाल,
मु०वि०प्रा०, मुरादाबाद




(राजपाल सिंह)
लेखपाल,
मु०वि०प्रा०, मुरादाबाद




(महमूद हसन)
लेखपाल,
मु०वि०प्रा०, मुरादाबाद



(वीरेन्द्र सिंह)
राजस्व निरीक्षक
मु०वि०प्रा०, मुरादाबाद


सम्पत्ति प्रबंधक
मुरादाबाद विकास प्राधिकरण
मुरादाबाद

आवेदन सं०: 202400719022834

बही संख्या 1 जिल्द संख्या 15130 के पृष्ठ 1 से 726 तक क्रमांक 7750 पर दिनांक 06/06/2024 को रजिस्ट्रीकृत किया गया।

रजिस्ट्रीकरण अधिकारी के हस्ताक्षर


अlexander कुमार कठेरिया प्रभारी

उप निबंधक : सदर द्वितीय

मुरादाबाद

06/06/2024



बाद



INDIA NON JUDICIAL




Government of Uttar Pradesh

IN-UP94952558209307X

10062/2025 e-Stamp



Certificate No. : IN-UP94952558209307X
 Certificate Issued Date : 19-Jun-2025 08:51 AM
 Account Reference : NEWIMPACC (SV)/ up14675304/ MURADABAD SADAR/ UP-MRD
 Unique Doc. Reference : SUBIN-UPUP1467530483108952023491X
 Purchased by : MORADABAD DEVELOPMENT AUTHORITY MORADABAD
 Description of Document : Article 23 Conveyance
 Property Description : AGRICULTURE LAND SITUATED AT VILLAGE MANOHARPUR TEHSIL AND DISTT. MORADABAD
 Consideration Price (Rs.) :
 First Party : MS GOSHEN BUILDTECH PRIVATE LIMITED
 Second Party : MORADABAD DEVELOPMENT AUTHORITY MORADABAD
 Stamp Duty Paid By : MORADABAD DEVELOPMENT AUTHORITY MORADABAD
 Stamp Duty Amount(Rs.) : 9,49,850
 (Nine Lakh Forty Nine Thousand Eight Hundred And Fifty only).




VERIFIED BY

LOCKED BY

Please write or type below this line

सम्पत्ति प्रभार
मुरादाबाद विकास प्राधिकरण
मुरादाबाद



OE 0011685978

Safutory Alert

- The authenticity of this State certificate can be verified at www.e-stamp.in using the Stock Holding
- The duty of checking the legitimacy is on the users of the website / Mobile App and not of the Government.
- In case of any discrepancy please inform the Competent Authority.





INDIA NON JUDICIAL




IN-UP099828025183821X

Government of Uttar Pradesh

e-Stamp



Certificate No. : IN-UP99828025183821X
 Certificate Issued Date : 21-Jun-2025 01:45 PM
 Account Reference : NEWIMPACC (SV)/ up14675304/ MURADABAD SADAR/ UP-MRD
 Unique Doc. Reference : SUBIN-UPUP1467530496309886885666X
 Purchased by : MORADABAD DEVELOPMENT AUTHORITY MORADABAD
 Description of Document : Article 23 Conveyance
 Property Description : AGRICULTURE LAND SITUATED AT VILLAGE MANOHARPUR TEHSIL AND DISTT. MORADABAD
 Consideration Price (Rs.) :
 First Party : MS SALAR BUILDWELL PRIVATE LIMITED
 Second Party : MORADABAD DEVELOPMENT AUTHORITY MORADABAD
 Stamp Duty Paid By : MORADABAD DEVELOPMENT AUTHORITY MORADABAD
 Stamp Duty Amount(Rs.) : 64,160
 (Sixty Four Thousand One Hundred And Sixty only)



VERIFIED BY

LOCKED BY

Please write or type below this line

Sydeu



[Signature]



[Signature]
सम्पत्ति प्रभारी
मुरादाबाद विकास प्राधिकरण
मुरादाबाद

0011685982

Statutory Alert:

1. The authenticity of this Stamp certificate should be verified at www.ei.sectraj.gov.in or using the e-Stamp Mobile App or Stock Holding

IN-UP99828025183821X JUN 21 2025 01:45 PM 64160

MORADABAD DEVELOPMENT AUTHORITY MORADABAD



INDIA NON JUDICIAL




IN-UP52549400533711X

Government of Uttar Pradesh

e-Stamp




| | |
|---------------------------|---|
| Certificate No. | : IN-UP52549400533711X |
| Certificate Issued Date | : 22-May-2025 09:16 PM |
| Account Reference | : NEWIMPACC (SV)/ up14675304/ MURADABAD SADAR/ UP-MBD |
| Unique Doc. Reference | : SUBIN-UPUP1467530402544186505632X |
| Purchased by | : MORADABAD DEVELOPMENT AUTHORITY MORADABAD |
| Description of Document | : Article 23 Conveyance |
| Property Description | : AGRICULTURE LAND SITUATED AT VILLAGE MANOHARPUR TEH. AND DISTT. MORADABAD |
| Consideration Price (Rs.) | : 1,49,650 |
| First Party | : MS DIGAMBER ENTERPRISES PVT LTD |
| Second Party | : MORADABAD DEVELOPMENT AUTHORITY MORADABAD |
| Stamp Duty Paid By | : MORADABAD DEVELOPMENT AUTHORITY MORADABAD |
| Stamp Duty Amount(Rs.) | : 1,49,650 (One Lakh Forty Nine Thousand Six Hundred And Fifty only) |




VERIFIED BY

Please write or type below this line



LOCKED BY





सम्पत्ति प्रभारं
मुरादाबाद विकास प्राधिकरण
मुरादाबाद






0011685906

Statutory Alert:

1. The authenticity of this Stamp certificate should be verified at www.shiksha.com or using e-Stamp Mobile App of Stock Holding
2. The error of checking the legitimacy is on the user's of the certificate
3. In case of any discrepancy please inform the Competent Authority

:- बयनामा :-



-: मुरादाबाद विकास प्राधिकरण द्वारा किसानों/भू-स्वामियों से आपसी सहमति/समझौते से भूमि क्रय हेतु विक्रय विलेख:-

गाटा सं० 238,240,245 व 248 हेतु

जिलाधिकारी द्वारा निर्धारित सर्किल दर सूची के पृष्ठ सं० 44 कोड सं० 1025 कॉलम सं० 09 पर अंकित दर जिलाधिकारी की अध्यक्षता में गठित समिति द्वारा निर्धारित दर सर्किल रेट का 03 गुना

- रू०-143 लाख (प्रति हे०)

- रू०-429 लाख (प्रति हे०)

गाटा सं० 159 हेतु

जिलाधिकारी द्वारा निर्धारित सर्किल दर सूची के पृष्ठ सं० 42 कोड सं० 1025 कॉलम सं० 09 पर अंकित दर जिलाधिकारी की अध्यक्षता में गठित समिति द्वारा निर्धारित दर सर्किल रेट का 03 गुना

- रू०-223 लाख (प्रति हे०)

- रू०-669 लाख (प्रति हे०)

गाटा सं० 125 हेतु

जिलाधिकारी द्वारा निर्धारित सर्किल दर सूची के पृष्ठ सं० 44 कोड सं० 2025 कॉलम सं० 06 पर अंकित दर जिलाधिकारी की अध्यक्षता में गठित समिति द्वारा निर्धारित दर सर्किल रेट का 03 गुना

- रू०-143 लाख (प्रति हे०)

- रू०-429 लाख (प्रति हे०)

एवं

गाटा सं० 197क हेतु

जिलाधिकारी द्वारा निर्धारित सर्किल दर सूची के पृष्ठ सं० 44 कोड सं० 2025 कॉलम सं० 0 पर अंकित दर जिलाधिकारी की अध्यक्षता में गठित समिति द्वारा निर्धारित दर सर्किल रेट का 03 गुना

- रू०-451 लाख (प्रति हे०)

- रू०-1,353 लाख (प्रति हे०)



सम्पत्ति प्रभारी
मुरादाबाद विकास प्राधिकरण
मुरादाबाद

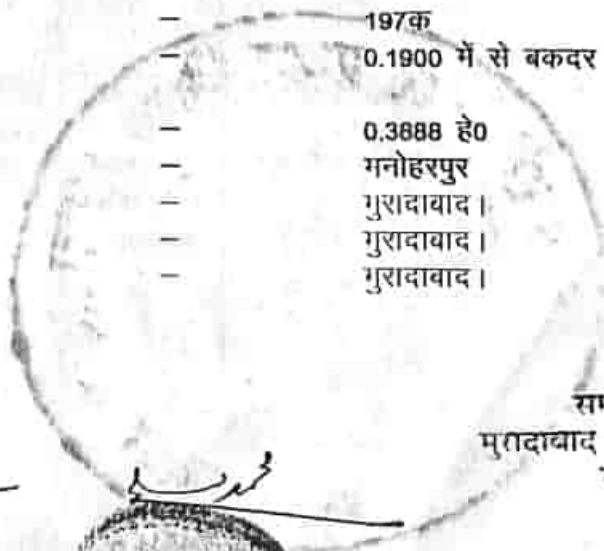
विक्रय हेतु प्रस्तावित भूमि का मूल्य
 परिसम्पत्ति का मूल्य
 विक्रय मूल्य (भूमि + परिसम्पत्ति का मूल्य)
 कुल विक्रय मूल्य
 e-Stamp No.
 e-Stamp Rs.
 e-Stamp No.
 e-Stamp Rs.
 e-Stamp No.
 e-Stamp Rs.
 e-Stamp No.
 e-Stamp Rs.
 Stamp Rs
 Total Stamp Rs
 निबन्धन शुल्क

- ₹0-1,84,68,240 /-
 - शून्य
 - ₹0-(1,84,68,240 + 0)
 - ₹0-1,84,68,240 /-
 - IN-UP94952558209307X
 - 9,49,850/-
 - IN-UP99828025183821X
 - 64,160/-
 - IN-UP65130466280510X
 - 1,29,130/-
 - IN-UP52549400533711X
 - 1,49,650/-
 - 100/-
 - 12,92,890/-
 - ₹0-184,780 /-

विक्रय-विलेख

| | | |
|-----------------------|---|-----------------------------------|
| भूमि का प्रकार | - | कृषि |
| गाटा सं० | - | 238 |
| क्षेत्रफल | - | 0.1900 में से बकदर भाग 0.1692 हे० |
| गाटा सं० | - | 240 |
| क्षेत्रफल | - | 0.0250 में से बकदर भाग 0.0223 हे० |
| गाटा सं० | - | 245 |
| क्षेत्रफल | - | 0.1200 में से बकदर भाग 0.1069 हे० |
| गाटा सं० | - | 248 |
| क्षेत्रफल | - | 0.0200 में से बकदर भाग 0.0179 हे० |
| गाटा सं० | - | 159 |
| क्षेत्रफल | - | 0.0980 में से बकदर भाग 0.0137 हे० |
| गाटा सं० | - | 125 |
| क्षेत्रफल | - | 0.0430 हे० पूर्ण भाग |
| गाटा सं० | - | 197क |
| क्षेत्रफल | - | 0.1900 में से बकदर भाग 0.0158 हे० |
| कुल विक्रित क्षेत्रफल | - | 0.3688 हे० |
| ग्राम/मोहल्ला | - | मनोहरपुर |
| परगना | - | गुरादाबाद। |
| तहसील | - | गुरादाबाद। |
| जनपद | - | गुरादाबाद। |

Dufar




 सम्पत्ति प्रभारी
 गुरादाबाद विकास प्राधिकरण
 गुरादाबाद

विक्रेता का विवरण (प्रथम पक्ष)-

| क्र० सं० | विक्रेतागणों का नाम | कम्पनी के अधिकृत प्रतिनिधि / डायरेक्टर के पिता | नियारी (अधिकृत प्रतिनिधि) | आधार कार्ड संख्या / पैन कार्ड अधिकृत प्रतिनिधि | कम्पनी का पैन कार्ड संख्या (कम्पनी) | गोवाइल न० |
|-------------|--|--|---|---|-------------------------------------|------------------------------|
| 1 | मैसर्स गोशन बिल्डटैक प्रा०लि० अल मुर्तजा अपार्टमेंट तीसरी गंजिल / प्लैट नं० 301, बिल्डिंग नं० 274वी, निकट अलफलाह / जागिया नगर ओखला नई दिल्ली- 25, कम्पनी का वर्तमान पता-ग्राम मंगपुरा निकट गुलाब रिसोर्ट, पाकबड़ा, जनपद मुरादाबाद द्वारा वर्तमान डायरेक्टर मौहम्मद मुस्लिम एवं मौहम्मद मोमीन सोहेल | मौहम्मद मुस्लिम पुत्र श्री कुदरतउल्ला, मौहम्मद मोमीन पुत्र मौहम्मद मुस्लिम | अशरफी हाउस मुफ्ती टोला, जनपद मुरादाबाद। | (मौहम्मद गुरिलम) 950103978825 AEYPM1245F (मौहम्मद मोमीन सोहेल) 507704803339 ILTPS4849R | AADCG1886G | 9927971786 9760793023 |
| 2 | मैसर्स सालार बिल्डवैल प्रा०लि०, सालार हाउस 48 / ईश्वर नगर होटल क्राउनप्लाजा के सामने, नई दिल्ली, द्वारा डायरेक्टर श्रीमती शकीला परवीन पत्नी मौहम्मद मुस्लिम, निवासी-अशरफी हाउस, मुफ्ती टोला, मुरादाबाद, कम्पनी का वर्तमान पता-ग्राम मंगपुरा निकट गुलाब रिसोर्ट, पाकबड़ा, जनपद मुरादाबाद द्वारा वर्तमान डायरेक्टर मौहम्मद मुस्लिम एवं मौहम्मद मोमीन | | | | AALCS6187N | |
| 3 | मैसर्स दिगम्बर एन्टरप्राइजेज प्रा०लि० बमहेटा, निकट लाल कुआ गाजियाबाद द्वारा अधि०ह० मुजम्मिलि हुसैन, निवासी-मंगपुरा, कम्पनी का वर्तमान पता-आर-80, राजकुंज, राजनगर गाजियाबाद, कम्पनी के वर्तमान अधिकृत प्रतिनिधि श्री इन्द्रवीर सिंह यादव | श्री इन्द्रवीर सिंह यादव पुत्र स्व० सुरेन्द्र सिंह यादव | आर-9/2 39, राजनगर, गाजियाबाद, उ०प्र०। | 996650858274 AAFPY1502L | AACCD2413P | 9818115551 |

Dyler



सम्पत्ति प्रभारी
मुरादाबाद विकास प्राधिकरण
मुरादाबाद

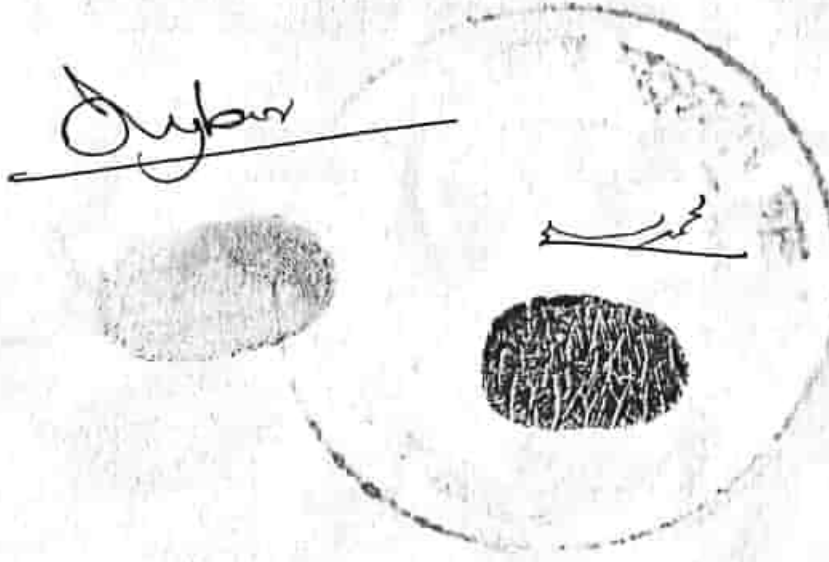
क्रेता (द्वितीय पक्ष) का विवरण:-


मुरादाबाद विकास प्राधिकरण, मुरादाबाद।

प्राधिकरण का पैन कार्ड संख्या :- AAJFM7731M
 द्वारा :- अरुण कुमार शर्मा
 पदनाम :- प्रभारी सम्पत्ति
 विभाग :- मुरादाबाद विकास प्राधिकरण, मुरादाबाद।
 जनपद :- मुरादाबाद।
 मोबाईल नं० :- 9711299452
 आधार कार्ड सं० :- 817545611622

विक्रीत सम्पत्ति का विवरण

| क्र ० सं ० | विक्रेतागणों का नाम | कम्पनी के अधिकृत प्रतिनिधि/ डायरेक्टर के पिता | गाटा संख्या | कुल क्ष० (हे० में) | कुल क्ष० में से विक्रय हेतु प्रस्तावित क्ष० | विक्रय हेतु प्रस्तावित क्ष० में अंश | हिस्से के अनुसार विक्रीत क्ष० (हे० में) | भू-राजस्व |
|---------------------|--|---|----------------|--------------------------|---|---|--|-------------|
| 1 | 2 | 3 | 4 | 5 | 6 | 7 | 8 | 9 |
| 1 | मैसर्स गोशन विल्डटैक प्रा०लि० अल मुर्तजा अपार्टमेंट तीसरी मंजिल/प्लैट नं० 301, विल्डिंग नं० 274वी, निकट अलफलाह/जामिया नगर ओखला नई दिल्ली-25, कम्पनी का वर्तमान पता-ग्राम मंगूपुरा निकट गुलाब रिसोर्ट, पाकबड़ा, जनपद मुरादाबाद द्वारा वर्तमान डायरेक्टर मौहम्मद मुस्लिम एवं मौहम्मद मोमीन सोहेल | मौहम्मद मुस्लिम पुत्र श्री कुदरतउल्ला, मौहम्मद मोमीन पुत्र मौहम्मद मुस्लिम | 238 | 0.1900 हे० | 0.1900 में से बकदर भाग 0.1692 हे० | 0.1900 में से बकदर भाग 0.1692 हे० | 0.1900 में से बकदर भाग 0.1692 हे० | रु० 2.65 |
| | | | 240 | 0.0250 हे० | 0.0250 में से बकदर भाग 0.0223 हे० | 0.0250 में से बकदर भाग 0.0223 हे० | 0.0250 में से बकदर भाग 0.0223 हे० | रु० 0.35 |
| | | | 245 | 0.1200 हे० | 0.1200 में से बकदर भाग 0.1069 हे० | 0.1200 में से बकदर भाग 0.1069 हे० | 0.1200 में से बकदर भाग 0.1069 हे० | रु० 1.67 |
| | | | 248 | 0.0200 हे० | 0.0200 में से बकदर भाग 0.0179 हे० | 0.0200 में से बकदर भाग 0.0179 हे० | 0.0200 में से बकदर भाग 0.0179 हे० | रु० 0.28 |




 सम्पत्ति प्रभारी
 मुरादाबाद विकास प्राधिकरण
 मुरादाबाद

| | | | | | | | |
|---|--|------|------------|-----------------------------------|-----------------------------------|-----------------------------------|----------|
| | मेसर्स सालार विल्डवेल प्रा० लि०, सालार हाउस 48/ईश्वर नगर होटल क्राउनप्लाजा के सामने, नई दिल्ली, द्वारा डायरेक्टर श्रीमती शकीला परधीन पत्नी मोहम्मद मुस्लिम, निवासी-अशरफी हाउस, मुफती टोला, मुरादाबाद, कम्पनी का वर्तमान पता-ग्राम मंगपुरा निकट गुलाब रिसोर्ट, पाकबड़ा, जनपद मुरादाबाद द्वारा वर्तमान डायरेक्टर मोहम्मद मुस्लिम एवं मोहम्मद मोमीन | 159 | 0.0980 हे० | 0.0980 में से बकदर भाग 0.0137 हे० | 0.0980 में से बकदर भाग 0.0137 हे० | 0.0980 में से बकदर भाग 0.0137 हे० | रु० 0.00 |
| 3 | मेसर्स दिगम्बर एन्टरप्राइजेज प्रा० लि० बमहेटा, निकट लाल कुंआ गाजियाबाद द्वारा अधि० ह० मुजम्मिलि हुसैन, निवासी-मंगपुरा, कम्पनी का वर्तमान पता-आर-80, राजकुंज, राजनगर गाजियाबाद, कम्पनी के वर्तमान अधिकृत प्रतिनिधि श्री इन्द्रवीर सिंह यादव | 125 | 0.0430 हे० | 0.0430 हे० पूर्ण भाग | 0.0430 हे० पूर्ण भाग | 0.0430 हे० पूर्ण भाग | रु० 0.85 |
| | | 197क | 0.1900 हे० | 0.1900 में बकदर 0.0158 हे० | 0.1900 में बकदर 0.0158 हे० | 0.1900 में बकदर 0.0158 हे० | रु० 3.79 |

कुल प्रस्तावित क्षेत्रफल 0.3888 हे० विक्रेतागणों का पूर्ण भाग है।


सड़क की स्थिति - गाटा सं० 245 चकरोड पर स्थित है।
परिसम्पत्ति - शून्य

विक्रीत सम्पत्ति की चौहददी :-

| क्रमांक | गाटा संख्या | पूरब | पश्चिम | उत्तर | दक्षिण |
|---------|-------------|---------------------|--------------|--------------|--------------|
| 1. | 238 | गाटा सं० 290 | गाटा सं० 237 | गाटा सं० 239 | गाटा सं० 290 |
| 2. | 240 | गाटा सं० 239 | गाटा सं० 241 | गाटा सं० 248 | गाटा सं० 239 |
| 3. | 245 | गाटा सं० 246 247 | गाटा सं० 244 | चकरोड | गाटा सं० 243 |
| 4. | 248 | गाटा सं० 249 | गाटा सं० 242 | गाटा सं० 247 | गाटा सं० 240 |


सड़क की स्थिति - गाटा सं० 159 सड़क पर स्थित है।
परिसम्पत्ति - शून्य










सम्पत्ति प्रभारी
मुरादाबाद विकास प्राधिकरण
मुरादाबाद

विक्रीत सम्पत्ति की चौहद्दी :-

| क्रमांक | गाटा संख्या | पूरब | पश्चिम | उत्तर | दक्षिण |
|---------|-------------|--------------|--------------|-------|--------------|
| 5. | 159 | गाटा सं० 168 | गाटा सं० 149 | सड़क | गाटा सं० 158 |

सड़क की स्थिति - गाटा सं० 125 चकमार्ग पर स्थित हैं।
परिसम्पत्ति - शून्य


विक्रीत सम्पत्ति की चौहद्दी :-

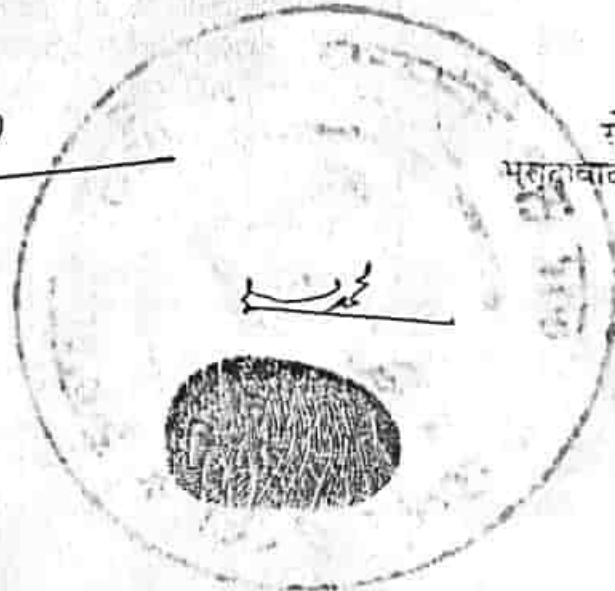
| क्रमांक | गाटा संख्या | पूरब | पश्चिम | उत्तर | दक्षिण |
|---------|-------------|--------------|---------------------|--------------|---------|
| 6. | 125 | गाटा सं० 123 | सीमा ग्राम मंगूपुरा | गाटा सं० 124 | चकमार्ग |

सड़क की स्थिति - गाटा सं० 197क राष्ट्रीय राजमार्ग पर स्थित हैं
परिसम्पत्ति - शून्य

विक्रीत सम्पत्ति की चौहद्दी :-

| क्रमांक | गाटा संख्या | पूरब | पश्चिम | उत्तर | दक्षिण |
|---------|-------------|--------------------------------|---------------------|----------------------|-----------------------|
| 7. | 197क | गाटा सं० 244, 239, 235, 234 | सीमा ग्राम मंगूपुरा | गाटा सं० 195, 196 | राष्ट्रीय राजमार्ग |









सम्पत्ति प्रभारी
भूसादावाद विकास प्राधिकरण
भूसादावाद


विक्रय मूल्य का भुगतान

कुल विक्रय मूल्य ₹0-1,84,68,240/- (एक करोड़ चौरासी लाख अड़सठ हजार दो सौ चालीस रूपये मात्र) में से 1 प्रतिशत टीडीएस की कटौती उपरान्त विक्रेतागण को भुगतान की जाने वाली धनराशि का विवरण:-

| क्र 0 सं 0 | विक्रेतागणों का नाम | कम्पनी के अधिकृत प्रतिनिधि/ डायरेक्टर के पिता | निवासी (अधिकृत प्रतिनिधि/ डायरेक्टर) | बैंक का नाम | चैक संख्या | चैक का दिनांक | भुगतान राशि |
|---------------------|---|---|--|--|---------------|------------------|---------------|
| 1 | मैसर्स गोशन बिल्डटैक प्रा०लि० अल मुर्तजा अपार्टमेंट तीसरी मंजिल/फ्लैट नं० 301, बिल्डिंग नं० 274वी, निकट अलफलाह/जामिया नगर ओखला नई दिल्ली-25, कम्पनी का वर्तमान पता-ग्राम मंगूपुरा निकट गुलाब रिसोर्ट, पाकबड़ा, जनपद मुरादाबाद द्वारा वर्तमान डायरेक्टर मौहम्मद मुस्लिम एवं मौहम्मद मोमीन सोहेल | मौहम्मद मुरिलम पुत्र श्री कुदरतउल्ला, मौहम्मद मोमीन पुत्र मौहम्मद मुरिलम | मुपती टोला, अशरफी हाउस, मुरादाबाद, उ०प्र०। | केनरा बैंक, एम. डी.ए. आफिस शाखा, दिल्ली रोड़, मुरादाबाद | 399051 | 12.06.2025 | 1,34,33,575/- |
| 2 | मैसर्स सालार बिल्डवैल प्रा०लि०, सालार हाउस 48/ईश्वर नगर होटल क्राउनप्लाजा के सामने, नई दिल्ली, द्वारा डायरेक्टर श्रीमती शकीला परवीन पत्नी मौहम्मद मुरिलम, निवासी-अशरफी हाउस, मुपती टोला, मुरादाबाद, कम्पनी का वर्तमान पता-ग्राम मंगूपुरा निकट गुलाब रिसोर्ट, पाकबड़ा, जनपद मुरादाबाद द्वारा वर्तमान डायरेक्टर मौहम्मद मुस्लिम एवं मौहम्मद मोमीन | | | | 398608 | 27.03.2025 | 9,07,364/- |
| 3 | मैसर्स दिगम्बर एन्टरप्राइजेज प्रा०लि० बमहेटा, निकट लाल कुंआ गाजियाबाद द्वारा अधि०ह० मुजम्मिल हुसैन, निवासी-मंगूपुरा, कम्पनी का वर्तमान पता-आर-80, राजकुंज, राजनगर गाजियाबाद, कम्पनी के वर्तमान अधिकृत प्रतिनिधि श्री इन्द्रवीर सिंह यादव | श्री इन्द्रवीर सिंह यादव पुत्र स्व० सुरेन्द्र सिंह यादव | आर-9/23 9, राजनगर, गाजियाबाद, उ०प्र०। | | 398941 | 29.05.2025 | 18,26,253/- |
| | | | | | 398886 | 22.05.2025 | 21,16,362/- |







सम्पत्ति प्रभारी
मुरादाबाद विकास प्राधिकरण
मुरादाबाद

गाटा सं० 238,240,245 एवं 248 की विक्रीत भूमि विक्रेता को पंजीकृत वयनामा के आधार पर प्राप्त हुई है, जो कार्यालय उपनिबन्धक सदर मुरादाबाद के वही संख्या-01 जिल्द संख्या 5739 पृष्ठ संख्या 223 से 246 क्रमांक 2671 दिनांक 06.05.2008 व वही संख्या-01 जिल्द संख्या 5810 पृष्ठ संख्या 155 से 168 क्रमांक 4190 दिनांक 19.07.2008, गाटा सं० 159 की विक्रीत भूमि वही संख्या-01 जिल्द संख्या 5694 पृष्ठ संख्या 123 से 146 क्रमांक 1736 दिनांक 24.03.2008, गाटा सं० 125 की विक्रीत भूमि वही संख्या-01 जिल्द संख्या 11278 पृष्ठ संख्या 199 से 216 क्रमांक 207 दिनांक 09.01.2018 तथा गाटा सं० 197क की विक्रीत भूमि वही संख्या-01 जिल्द संख्या 11153 पृष्ठ संख्या 321 से 372 क्रमांक 6239 दिनांक 09.10.2017 पर पंजीकृत है। विक्रेतागण अनुसूचित जाति/जनजाति के सदस्य नहीं है।

विक्रीत भूमि ना तो किसी को विक्रय अनुबन्ध किया गया है और न ही किसी को हस्तांतरित की गयी है और ना ही किसी बैंक या सरकारी कार्यालय अथवा किसी व्यक्ति को बन्धक की गयी है। विक्रीत भूमि हर प्रकार से रेहन व वय व हिबा, ऋण भार, कुर्की, जमानत, बन्धक, दीवानी या राजस्व वाद आदि से मुक्त है, जिसमें किसी अन्य व्यक्ति की भागीदारी नहीं है और ना ही किसी अन्य के पक्ष में विक्रय वयनामा किया गया है, न ही कोई सरकारी भूमि निहित है। अर्थात् वारन्टी ऑफ टाईटिल प्रथम पक्ष का दायित्व है। उक्त आराजी को विक्रय करने का मुझ विक्रेता को पूर्ण मालिकाना हक हासिल है, जिसमें गाटा संख्या 238 कुल रकबा 0.1900 हे० में बकदर भाग 0.1692, गाटा संख्या 240 कुल रकबा 0.0250 में बकदर 0.0223 हे० गाटा संख्या 245 कुल रकबा 0.1200 में बकदर 0.1069 हे०, गाटा संख्या 248 कुल रकबा 0.0200 में बकदर 0.0179 हे०, गाटा संख्या 159 कुल रकबा 0.0980 में बकदर 0.0137 हे०, गाटा संख्या 125 कुल रकबा 0.0430 हे० पूर्ण भाग तथा गाटा संख्या 197क कुल रकबा 0.1900 में बकदर 0.0158 हे० अर्थात् कुल विक्रीत भूमि क्षेत्रफल 0.3888 हे० ग्राम मनोहरपुर सम्पूर्ण भाग विक्रीत की जाती है। अब जरूरत खुद के उसी कित्ता भूमिधरी आराजी को पूर्ण स्वामित्व एवं अधिकारों व दाखिली खारिजी सहित पूरे होशो हवास स्वस्थ चित से खूब सोच व समझकर बिना किसी दबाव नाजायज किसी शख्स के मय सम्पूर्ण अधिकार सहित मुवलिंग रू०-1,84,68,240/- (एक करोड़ चौरासी लाख अड़सठ हजार दो सौ चालीस रुपये मात्र) जिसके आधे मुवलिंग रू०-92,34,120/- (शब्दों में बानवे लाख चौतीस हजार एक सौ बीस रुपये मात्र) होते हैं, बदस्त क्रेता मुरादाबाद विकास प्राधिकरण, मुरादाबाद के पक्ष में वय कामिल व फरोख्त कतई किया यानि एम०डी०ए० को बेच दिया और कुल जर समन हस्य तफसील जैल क्रेता मजकूर से जरिये चैक वसूल पाकर कब्जा व दखल मालिकाना विक्रीत संक्रमणीय भूमि पर आज की तारीख से बजाये अपने क्रेता मजकूर का कब्जा वाकई बखूफी कर दिया। अब मुझ विक्रेता व वारिसान विक्रेता का कोई हक व दावा विक्रीत आराजी पर नहीं रह गया है व विक्रय धनराशि क्रेता से बाकी ना रहा। विक्रेता विक्रीत भूमि के प्रतिफल के अतिरिक्त अन्य कोई प्रतिकर या लाभ का दावा किसी न्यायालय में प्रस्तुत नहीं करेगा।

अगर कोई शख्स दावा करे तो वह बिल्कुल नाजायज होते और अगर विक्रीत आराजी वयशुदा पूर्ण अथवा उसका कोई अंश क्रेता के स्वामित्व व अधिकारों से निकल जावे या कब्जा ना मिले या अन्य किसी प्रकार से विवादित व भारग्रसित पायी जावे या कोई तथ्य छिपाया गया पाया जावे तो ऐसी तमाम सूरतों में क्रेता को यह अधिकार होगा कि वह कुल विक्रय मूल्य मय हर्जा व खर्चा विक्रेता व उसके वारिसानों तथा दीगर जायदाद चल व अचल से भू-राजस्व की भांति वसूल कर लेवे, जिसमें विक्रेता को कोई आपत्ति नहीं होगी। उपरोक्त विक्रीत भूमि से सम्बन्धित सारे हक व हकूक तथा स्वत्व, सारे अधिकार, विक्रेता ने क्रेता को अंतरित कर दिये हैं, अब क्रेता उपरोक्त भूमि का दाखिल खारिज सरकारी कागजों में अपने नाम दर्ज करा लेवे। विक्रेता को कोई आपत्ति नहीं होगी।

उपरोक्त भूमि किसी अन्य योजना के अन्तर्गत अधिग्रहीत नहीं है, उक्त भूखण्ड का, जिसका मुरादाबाद विकास प्राधिकरण के पक्ष में विक्रय विलेख निष्पादित किया जाना है, उसका स्वामित्व वर्तमान में विक्रेता में निहित है। विक्रीत भूमि के सम्बन्ध में किसी प्रकार का कोई वाद किसी भी न्यायालय में विचाराधीन नहीं है।





सम्पत्ति प्रभारी
मुरादाबाद विकास प्राधिकरण
मुरादाबाद



उत्तर प्रदेश UTTAR PRADESH

CN 256678


इस विक्रय पत्र के निष्पादन से मुझ विक्रेता की आजीविका, निवास स्थान व जीवनचर्या परिवर्तित नहीं हो रही है और न ही आजीविका, निवास स्थान व जीवनचर्या पर कोई प्रतिकूल प्रभाव पड़ रहा है। प्रस्तुत विक्रय विलेख विक्रेता द्वारा उपलब्ध कराये गये कागजात व उसके द्वारा बताये गये तथ्यों व आश्वासन के आधार पर तैयार किया गया है। विक्रेता द्वारा दिये गये अभिलेख/शपथ-पत्र गलत पाये जाते हैं तो उसकी समस्त जिम्मेदारी विक्रेता की है तथा पक्षकारों की पहचान उनके साक्षियों द्वारा की जा रही है।

विक्रेता अथवा उसका कोई वारिसान भविष्य में उक्त विक्रय की धनराशि के अतिरिक्त अन्य किसी भी धनराशि अथवा लाम के लिए विभाग के समक्ष कोई दावा नहीं करेगा और न ही इस सम्बन्ध में किसी न्यायालय में वाद दायर करेगा। विकास कार्य करते समय अगर पैमाईश में क्षेत्रफल कम पाया जाता है अथवा गलती से अधिक धनराशि का भुगतान हो जाता है और विक्रेता अधिक धनराशि स्वयं नहीं लौटाता है, तो 15 प्रतिशत साधारण ब्याज प्रति वर्ष की दर से भू-राजस्व की भाँति मुरादाबाद विकास प्राधिकरण, मुरादाबाद (एम0डी0ए0) को वसूलने का अधिकार होगा।

अतः यह विक्रय विलेख (बयनामा) अपने होशो हवास स्वस्थ चित्त से बगैर किसी व्यक्ति के अनुचित दबाव से साक्षियों के समक्ष निष्पादित कर दिया ताकि सनद रहे और आवश्यकतानुसार भविष्य में काम आवे।

स्थान :- मुरादाबाद।

दिनांक :-





सम्पत्ति प्रभारी
मुरादाबाद विकास प्राधिकरण
मुरादाबाद

भारतीय गैर न्यायिक

पचास
रुपये

रु. 50

भारत

FIFTY
RUPEES

Rs. 50

सत्यमेव जयते

INDIA

INDIA NON JUDICIAL

उत्तर प्रदेश साक्षी नम्बर 2 UTTAR PRADESH

CN 256680

हस्ताक्षर

नाम- श्री तुषार चौधरी

पदनाम - क्षेत्रीय लेखपाल, ग्राम मनोहरपुर,

तहसील व जिला मुरादाबाद।

पिता का नाम - श्री राजीव कुमार सिंह



साक्षी नम्बर 2 -

हस्ताक्षर

नाम - श्री सीता राम

पदनाम - लेखपाल, मुरादाबाद विकास प्राधिकरण,

मुरादाबाद।


पिता का नाम - श्री गोपाल सिंह



मुरादाबाद विकास प्राधिकरण
हस्ताक्षर अधिकारी
मुरादाबाद विकास प्राधिकरण
मुरादाबाद

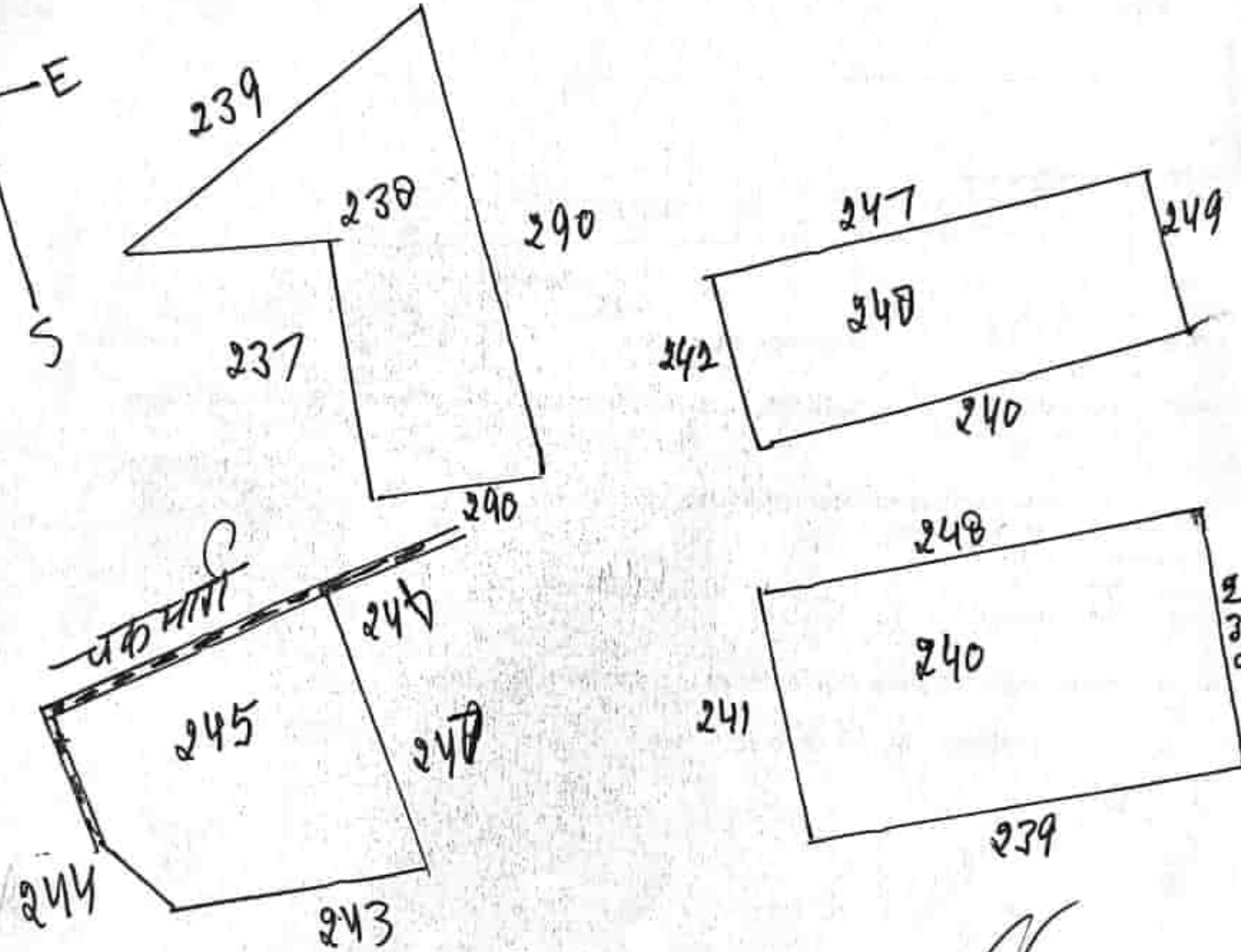
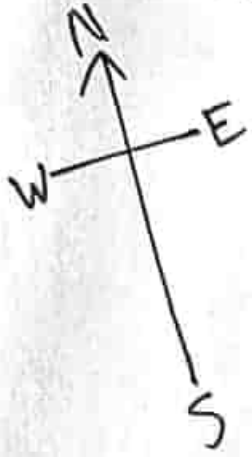
हस्ताक्षर विक्रेता


हस्ताक्षर क्रेता





नजरी नक्शा


ग्राम-मनोहरपुर तहसील व जिला मुरादाबाद स्थित गाटा सं०-238 कुल रकबा 0.1900 हैक्टे० में बकदर 0.1692 हैक्टे०, गाटा सं०-240 कुल रकबा 0.0250 हैक्टे० में बकदर 0.0223 हैक्टे०, गाटा सं०-245 कुल रकबा 0.1200 हैक्टे० में बकदर 0.1069 हैक्टे० व गाटा सं०-248 कुल रकबा 0.0200 हैक्टे० में बकदर 0.0179 हैक्टे० कुल विक्रीत रकबा-0.3163 हैक्टे० भूमि।




(सीताराम)
लेखपाल,
मु०वि०प्रा०, मुरादाबाद


(रान्जपाल सिंह)
लेखपाल,
मु०वि०प्रा०, मुरादाबाद


(महमूद हसन)
लेखपाल,
मु०वि०प्रा०, मुरादाबाद


(वीरेन्द्र सिंह)
राजस्व निरीक्षक,
मु०वि०प्रा०, मुरादाबाद










सम्बन्धि प्रभारी
मुरादाबाद विकास प्राधिकरण
मुरादाबाद



आवेदन सं०: 202500719025288

विक्रय पत्र

वही सं०: 1

रजिस्ट्रेशन सं०: 10062

वर्ष: 2025

प्रतिफल- 18468240 स्टाम्प शुल्क- 1292890 बाजारी मूल्य - 18469000 पंजीकरण शुल्क - 184690 प्रतिलिपिकरण शुल्क - 80 योग: 184770

श्री अरूण कुमार शर्मा प्रभारी सम्पत्ति मुरादाबाद विकास प्राधिकरण मुरा द्वारा
तनमय यादव अधिकृत पदाधिकारी/ प्रतिनिधि,
पुत्र श्री रामनवल सिंह यादव
व्यवसाय : नौकरी
निवासी: कार्यालय मु वि प्रा0 मुरा



श्री. अरूण कुमार शर्मा प्रभारी सम्पत्ति मुरादाबाद विकास प्राधिकरण मुरा द्वारा तनमय यादव अधिकृत पदाधिकारी/ प्रतिनिधि
ने यह लेखपत्र इस कार्यालय में दिनांक 21/06/2025 एवं 03:44:21 PM बजे निबंधन हेतु पेश किया।

रजिस्ट्रीकरण अधिकारी का हस्ताक्षर

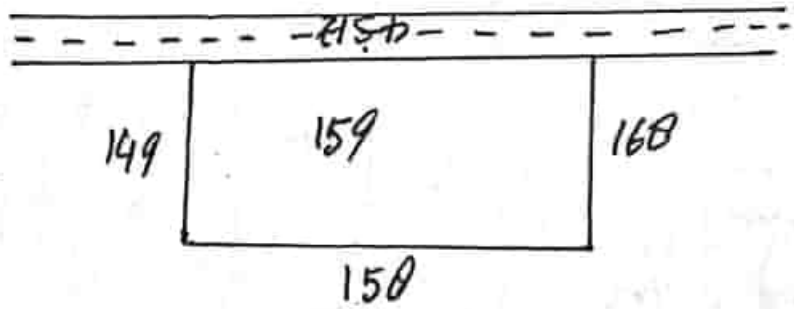
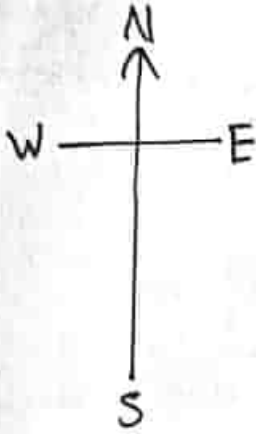
जयप्रकाश
उप निबंधक : सदर प्रथम
मुरादाबाद
21/06/2025

कलिकांत कुमार
निबंधक सिपिक
21/06/2025



नजरी नक्शा

ग्राम-मनोहरपुर तहसील व जिला मुरादाबाद स्थित गाटा सं०-159 कुल रकबा 0.0980 में से बकदर 0.0137 हैक्टे० भूमि।



[Signature]

(सीताराम)
लेखपाल,
मु०वि०प्रा०, मुरादाबाद

[Signature]

(राजपाल सिंह)
लेखपाल,
मु०वि०प्रा०, मुरादाबाद


[Signature]

(महमूद हसन)
लेखपाल,
मु०वि०प्रा०, मुरादाबाद

[Signature]

(वीरेन्द्र सिंह)
राजस्व निरीक्षक,
मु०वि०प्रा०, मुरादाबाद

[Signature]



[Signature]

सम्पत्ति प्रभारी
मुरादाबाद विकास प्राधिकरण
मुरादाबाद



श्री तुषार चौधरी, पुत्र श्री राजीव कुमार सिंह

निवासी: मनोहरपुर मुरा

व्यवसाय: अन्य

पहचानकर्ता : 2



श्री सीताराम, पुत्र श्री गोपाल सिंह

निवासी: मु वि० प्रा० मुरा

व्यवसाय: अन्य



रजिस्ट्रीकरण अधिकारी के हस्ताक्षर

जयप्रकाश
उप निबंधक : सदर प्रथम
मुरादाबाद
21/06/2025

कल्पित कुमार
निबंधक लिपिक मुरादाबाद
21/06/2025

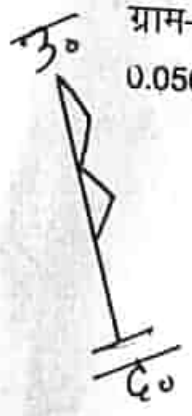
ने की। प्रत्यक्षतः भद्र साक्षियों के निशान अंगूठे नियमानुसार लिए गए हैं।
टिप्पणी:

प्रिंट करे



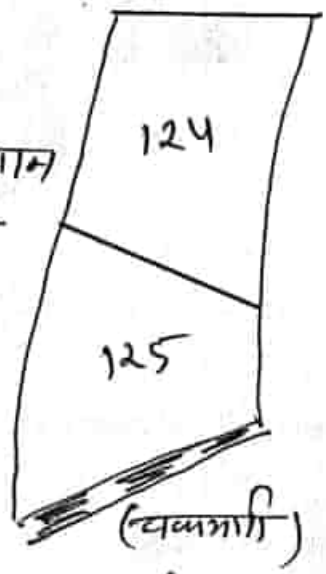
नजरी नक्शा

ग्राम-मनोहरपुर तहसील व जिला मुरादाबाद स्थित गाटा सं०-124 कुल रकबा 0.0560 हैक्टे० में बकदर 0.0440 हैक्टे० भूमि ~~है~~। ज गाटा 125
0-0430 रकबा



गाटा सं० 107

सीमा ग्राम
मंगूपुरा



गाटा सं० 123


(सीताराम)
लेखपाल,
मु०वि०प्रा०, मुरादाबाद


(राजपाल सिंह)
लेखपाल,
मु०वि०प्रा०, मुरादाबाद

(महमूद हसन)
लेखपाल,
मु०वि०प्रा०, मुरादाबाद

(वीरेन्द्र सिंह)
राजस्व निरीक्षक,
मु०वि०प्रा०, मुरादाबाद

सम्पत्ति प्रभारी
मुरादाबाद विकास प्राधिकरण
मुरादाबाद





आवेदन सं०: 202500719025288

वही सं०: 1

रजिस्ट्रेशन सं०: 10062

वर्ष: 2025

निष्पादन लेखपत्र चाद सुनने व समझने मजमुन व प्राप्त धनराशि रु प्रलेखानुसार उक्त
विक्रेता: 1

श्री मैसर्स गोथान बिल्डटेक प्रा लि के द्वारा मोहम्मद मुस्लिम, पुत्र श्री कुदरतउल्ला

निवासी: अशरफी हाउस मुफ्तीटोला मुरा

व्यवसाय: अन्य



विक्रेता: 2

श्री मैसर्स सलार बिल्डवेल प्रा लि के द्वारा मो मुस्लिम, पुत्र श्री कुदरत उल्ला

निवासी: अशरफी हाउस मुफ्ती टोला मुरा

व्यवसाय: अन्य



विक्रेता: 3

श्री मैसर्स दिगम्बर एन्टरप्राइजेज प्रा लि के द्वारा इन्द्रवीर सिंह यादव, पुत्र श्री सुरेन्द्र सिंह यादव

निवासी: आर-9/2, 39 राजनगर गंजियायाद

व्यवसाय: अन्य




विक्रेता: 1

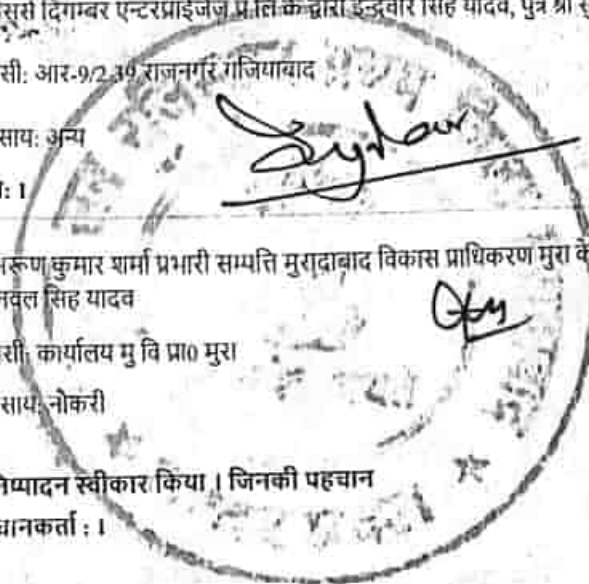
श्री अरूण कुमार शर्मा प्रभारी सम्पत्ति मुरादाबाद विकास प्राधिकरण मुरा के द्वारा तनमय यादव, पुत्र श्री
रामनवल सिंह यादव

निवासी: कार्यालय मु वि प्रा० मुरा

व्यवसाय: नोकरी

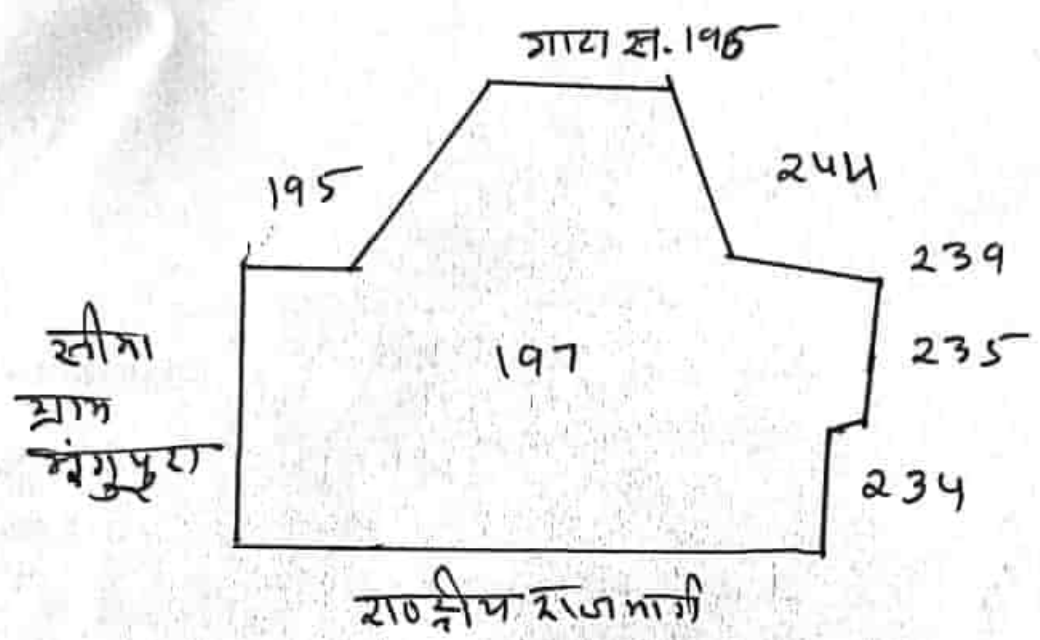



ने निष्पादन स्वीकार किया। जिनकी पहचान
पहचानकर्ता: 1





नजरी नक्शा


ग्राम-मनोहरपुर तहसील व जिला मुरादाबाद स्थित गाटा सं०-197क कुल रकबा 0.1900 हैक्टे० में बकदर 0.0158 हैक्टे० भूमि ।





 (सीताराम)
 लेखपाल,
 मु०वि०प्रा०, मुरादाबाद


 (राजपाल सिंह)
 लेखपाल,
 मु०वि०प्रा०, मुरादाबाद


 (महमूद हसन)
 लेखपाल,
 मु०वि०प्रा०, मुरादाबाद


 (वीरेन्द्र सिंह)
 राजस्व निरीक्षक,
 मु०वि०प्रा०, मुरादाबाद





 सम्पत्ति प्रभारी
 मुरादाबाद, विकास प्राधिकरण
 मुरादाबाद



आवेदन सं०: 2025007190252

बही संख्या 1 जिल्द संख्या 20303 के पृष्ठ 173 से 200 तक क्रमांक 10062 पर दिनांक 21/06/2025 को रजिस्ट्रीकृत किया गया।

रजिस्ट्रीकरण अधिकारी के हस्ताक्षर


जय प्रकाश
उप निबंधक : सदर प्रथम
मुरादाबाद
21/06/2025

प्रिंट करें

