

INDIA NON JUDICIAL  
Government of Uttar Pradesh



e-Stamp  
6972/24


Acc Code :- UPECOLUP12620  
Acc Address :- Collector's Court  
Mob No :- 7994212421  
Licence No. :- 35 Tahsil Sadar Distt Gorakhpur

Certificate No.  
Certificate Issued Date  
Auction Reference  
Unique Doc. Reference  
Purchased by  
Description of Document  
Property Description

IN-UP50945054496871W  
14-May-2024 04:45 PM  
NEWIMPACQ (SV) UP126204 GORAKHPUR/UP-GRK  
SUBIN-UPUP141202497593790526223W  
DURGA PRASAD MISHRA S O RAMAKANT MISHRA  
Article 29, Conveyance  
MAUZA JUNGLE RAMGARH URF CHAURI TAPPA AND PARGANA  
HAVELI TEHSIL SADAR DISTT GORAKHPUR

Consideration Price (Rs.)  
First Party  
Second Party  
Stamp Duty Paid By  
Stamp Duty Amount (Rs.)

(KUNAL KUMAR) W O S O BY JRN S O PATI TRI THRU POA  
DURGA PRASAD MISHRA S O RAMAKANT MISHRA  
DURGA PRASAD MISHRA S O RAMAKANT MISHRA  
29,75,000  
(Twenty Nine Lakh Seventy Five Thousand only)



Please write or type below this line

*Handwritten signature*

कुर्मी प्रसाद मिश्रा



0005759205

Statutory Alerts



Vertical text on the left edge of the document.

Vertical text on the right edge of the document.

(2)

**विक्रय विलेख (कृषि भूमि)**

विक्रय मूल्य मु0 4,25,00,000 /-रूपया  
सरकारी मूल्यांकन मु0 2,74,89,000 /-रूपया 10% कार्नर चार्ज सहित  
सर्किल रेट मु0 210 लाख/-रूपया प्रति हेक्टेयर (अर्द्ध नगरीय)  
स्टाम्प शुल्क मु0 29,75,000 /-रूपया  
स्थित भूमि मौजा-जंगल रामगढ़ उर्फ चँवरी, तप्पा व परगना-हवेली, तहसील-सदर,  
जिला गोरखपुर। भाग सं0-2, प्रारूप सं0-4(ख) के पेज सं0-74  
के क्र0सं0-132, वी0कोड सं0-4185 पर अंकित है।

आराजी नं0-787  
रकबा-1.1900हे0 भूमि सम्पूर्ण हक व हिस्सा।  
विक्रेता मो0नं0-  
पैन नं0-

क्रेता मो0नं0-9935973671  
पैन नं0-ARKPM1768Q  
आधार सं0.....8505



राजेश्वर  
ए.के.के.  
कलेक्ट्री कचहरी, गोरखपुर



वामनरुखे  
ए.के.के.  
कलेक्ट्री कचहरी, गोरखपुर

हम कि श्रीमती किरण त्रिपाठी पत्नी सुशील चन्द्र त्रिपाठी उर्फ सुशील चन्द्र पति त्रिपाठी निवासिनी म0नं0-27, सेक्टर-15ए, नोएडा गौतम बुद्ध नगर वर्तमान पता-सी-73, ईस्ट ऑफ कैलाश न्यू दिल्ली-110085 जरिए मुख्तारआम राहुल त्रिपाठी पुत्र धनन्जय पति त्रिपाठी निवासी 16/31, सरोजनी नायडू मार्ग अपोजिट वेटनरी हास्पिटल लखनऊ-226001 के रहने वाले हैं।

दुर्गा प्रसाद मिजा

हस्ताक्षर



(3)



अनिश्वर प्रसाद य  
केट  
कलेक्ट्री कचहरी, गाखपुर



हम मुकिर  
कलेक्ट्री कचहरी, गाखपुर

विदित हो कि मूल भूस्वामी आराजी नम्बर हस्व चौहददी जैल जिसका विवरण इस विक्रय विलेख के अन्त में दिया गया है, की संक्रमणीय भूमिधर मालिक व काबिज दखील हैं, जिसको विक्रय करने का अधिकार हम मुकिर को जरिए स्पेशल पावर ऑफ एटार्नी निष्पादित दिनांक 31.01.2023 के द्वारा प्राप्त है जो उपनिबन्धक V (1) न्यू दिल्ली के कार्यालय में पंजीकरण संख्या-159 बुक नं0-4, वाल्यूम नं0-413, पेज सं0-151 से 157 पर अंकित है के द्वारा बतौर मालिक व काबिज दखील हैं। इस प्रकार जायदाद हस्व चौहददी जैल के मुख्तारआम के हैसियत से हम मुकिर को इसके विक्रय व अन्तरण करने का हर प्रकार से हक व अधिकार हासिल है। मूल भूस्वामियों को अन्य अपरिहार्य घरेलू आवश्यकताओं की पूर्ति हेतु रूपयों की अत्यन्त आवश्यकता है, जो बिना जायदाद हस्व चौहददी जैल को विक्रय किये रूपया किसी अन्य स्रोत से मिल पाना सम्भव नहीं है। इसलिए हम मुकिर ने अपने जायदाद हस्व चौहददी जैल को विक्रय करने हेतु प्रस्ताव किया, जिस पर जायदाद हस्व चौहददी जैल का सर्वाधिक उचित कीमत मु0 4,25,00,000/- (चार करोड़

हम मुकिर



पुर्गा प्रसाद मिश्रा



(4)

पच्चीस लाख रूपया) में क्रेता **दुर्गा प्रसाद मिश्र** पुत्र श्री रमाकान्त मिश्र निवासी मौजा-जंगल सिकरी उर्फ खोराबार, पो0-जं0 चवरी, तप्पा व परगना-हवेली, तहसील-सदर, जिला-गोरखपुर, उ०प्र० प्रान्त प्रदान करने को तैयार हैं। इनसे अधिक कीमत कोई अन्य व्यक्ति प्रदान करने को तैयार नहीं है। इसलिए हम मुक़िर ने आराजी नम्बर हस्व चौहद्दी जैल जिसका पूर्ण विवरण इस विक्रय विलेख के अन्त में दिया जा रहा है, को विक्रय प्रतिफल मु० 4,25,00,000/- (चार करोड़ पच्चीस लाख रूपया) क्रेता खरीददार **दुर्गा प्रसाद मिश्र** पुत्र श्री रमाकान्त मिश्र निवासी पता उपरोक्त से प्राप्त करके क्रेता के पक्ष में बैनामाखत्मी लिख दिया तथा क्रेता को विक्रीत भूमि पर काबिज दखील कराकर स्वयं लावास्ता व लाताल्लुक हो गया। क्रेता को चाहिए कि वह विक्रीत भूमि पर काबिज दखील रहकर उसका भोग भुगुत पुश्त दर पुश्त करें। चाहें तो खेती करें या जो चाहें सो करें। इसमें हम मुक़िर या हम मुक़िर के कानूनी वारिसानों को न कोई उज्र व एतराज है और न आइन्दा कभी भी भविष्य में होगा। क्रेता को चाहिए कि वह विक्रीत भूमि से सम्बन्धित राजस्व अभिलेखों या अन्य राजकीय कागजातों में हम मुक़िर के नाम के स्थान पर अपना नाम अंकित करा लेवें। विदित हो कि विक्रीत भूमि हर प्रकार के भार से मुक्त एवं पाक व साफ है। यदि किसी फेल वेजा हम मुक़िर की वजह से क्रेता विक्रीत भूमि पर कब्जा दखल न पावें तो ऐसी स्थिति में क्रेता को यह हक हासिल है और होगा कि वह अपना सम्पूर्ण विक्रय मूल्य का मयसूद व शरह कानूनी हम मुक़िर की जात व जायदाद दीगर से वसूल कर लेवें।

विक्रीत भूमि का सम्पूर्ण विक्रय मूल्य मु० 4,25,00,000/- (चार करोड़ पच्चीस लाख रूपया) का भुगतान हम मुक़िर को क्रेता से निम्नलिखित प्रकार से प्राप्त हुआ है:-

मु० 1,00,00,000/- रूपया जरिए बैंक ट्रांसफर दिनांक 02.09.2022 व  
मु० 65,00,000/- रूपया जरिए बैंक ट्रांसफर दिनांक 16.11.2022 व  
मु० 15,00,000/- रूपया जरिए बैंक ट्रांसफर दिनांक 13.07.2023 व  
मु० 80,25,000/- रूपया जरिए चेक सं०-755170 व

दुर्गा प्रसाद मिश्र

Kahant - 1/1/1/1



(5)

मु० 80,25,000 /—रुपया जरिए चेक सं०-755171 व

मु० 80,25,000 /—रुपया जरिए चेक सं०-755172

उक्त तीनों चेक भारतीय स्टेट बैंक शाखा खोराबार गोरखपुर व  
मु० 4,25,000 /—रुपया टी०डी०एस० मद में।

उपरोक्त सभी धनराशि हम मुक़िर को प्राप्त व स्वीकार है। अब विक्रय धनराशि का कुछ भी अंश पाना शेष नहीं है। लेहाजा यह विक्रय विलेख लिख दिये कि वक्त जरूरत पर काम आवे तथा बतौर प्रमाण के रहे।

विक्रीत भूमि का कोई विक्रय विलेख या विक्रय अनुबन्ध किसी के भी पक्ष में पंजीकृत या अपंजीकृत निष्पादित नहीं किया गया है और न ही रेहन या बन्धक किया गया है और न ही किसी भी प्रकार के बकाया इत्यादि के सम्बन्ध में विक्रीत भूमि को किसी भी व्यक्ति, फर्म, कम्पनी, वित्तीय संस्था, बैंक, सरकारी विभाग या न्यायालय के जमानत में ही दिया गया है और न ही किसी भी प्रकार का कोई विवाद किसी सरकारी अधिकारी या न्यायालय में लम्बित है तथा किसी न्यायालय के द्वारा कोई स्थगन आदेश पारित नहीं किया गया है। विक्रीत भूमि नगर निगम सीमा क्षेत्र के बाहर तथा गोरखपुर विकास प्राधिकरण सीमा क्षेत्र के अन्दर की खेती की भूमि है। जिस पर कृषि कार्य हो रहा है। विक्रीत भूमि में कोई कुंआ, बोरिंग निर्माण कार्य नहीं हुआ है, बल्कि खुली खेती की भूमि है तथा वर्तमान में खेती होती है।

विक्रीत भूमि गोरखपुर देवरिया मुख्य सड़क से लगभग 1.5 किमी० की दूरी पर स्थित है। हम मुक़िर विक्रेता व क्रेता अनुसूचित जाति या अनुसूचित जनजाति के अन्तर्गत नहीं आते हैं बल्कि सामान्य वर्ग के अन्तर्गत जाति के ब्राह्मण हैं।

विक्रीत भूमि की कीमत कलेक्टर गोरखपुर द्वारा जारी मूल्यांकन सूची प्रारूप-4(ख) पेज सं०-132, क्र०सं०-132, वी०कोड सं०-4185 पर अंकित है,

Subhash T. Jha



पुर्ण प्रशासिका



(8)

के अनुसार मु0 210 लाख/-रूपया प्रति हेक्टेयर की दर से 10 प्रतिशत कार्नर चार्ज सहित सम्पूर्ण मूल्यांकन मु0 2,74,89,000/-रूपया होता है। चूंकि विक्रय मूल्य सरकारी मूल्यांकन से अधिक है इसलिए विक्रय मूल्य मु0 4,25,00,000/-रूपया है, जिस पर नियमानुसार स्टाम्प शुल्क मु0 29,75,000/-रूपया जरिए ई-स्टाम्प सं0-IN-UP50945054496871 के माध्यम से क्रेता द्वारा अदा किया गया है। इस प्रकार हम मुकिएर यह विक्रय विलेख स्वेच्छया बिना किसी जबर व दबाव खूब सोच व समझकर होशो हवास दुरुस्त स्वस्थ मस्तिष्क के साथ समक्ष साक्षीगण तहरीर कर दिया कि वक्त जरूरत पर काम आवे तथा बतौर प्रमाण के रहे।

विवरण विक्रय भूमि

स्थित भूमि मौजा-जंगल रामगढ़ उर्फ चँवरी, तप्पा व परगना-हवेली, तहसील-सदर, जिला-गोरखपुर।

खाता खतौनी फसली सन् 1429 से 1434फ0 के खाता नं0-01300 आराजी नम्बर-787 (सात सौ सत्तासी)

कुल रकबा-1.1900हे0 (एक दशमलव एक नौ शून्य शून्य हेक्टेयर) भूमि सम्पूर्ण हक व हिस्सा बेचा व बयखतमी किया।

*Handwritten signature*



दुर्गा प्रसाद मिजा



(7)

हस्व चौहददी-

पूरब - खेत आराजी सं०-786 सुधीर पति त्रिपाठी  
पश्चिम- चकनाली  
उत्तर- सम्पर्क मार्ग  
दक्षिण- सरकारी चकमार्ग


हस्ताक्षर विक्रेता

हस्ताक्षर विक्रेता



हस्ताक्षर क्रेता

हस्ताक्षर क्रेता



नाम पता साक्षीगण-

विधान कुमार त्रिपाठी

1. विधान कुमार त्रिपाठी पुत्र श्री जवाहर लाल त्रिपाठी  
नि० जं० सिकरी उर्फ खोराबार, पो०-जं० चवरी  
तहसील-सदर, जिल-गोरखपुर।

2. आनन्द प्रकाश मिश्र पुत्र नरसिंह मिश्र  
नि० खोराबार उर्फ सूबा बाजार, पो०-खोराबार  
तहसील-सदर, जिला-गोरखपुर।

प्रारूपकर्ता

अनिरुद्ध पाण्डेय

अनिरुद्ध पाण्डेय

एडवोकेट

रजि० नं०-74/98

कलेक्ट्री कचहरी, गोरखपुर

दिनांक-14.05.2024

(7)

हस्व चौहददी-

पूरब - खेत आराजी सं०-786 सुधीर पति त्रिपाठी  
पश्चिम- चकनाली  
उत्तर- सम्पर्क मार्ग  
दक्षिण- सरकारी चकमार्ग

हस्ताक्षर विक्रेता

हस्ताक्षर विक्रेता



हस्ताक्षर क्रेता

हस्ताक्षर क्रेता



नाम पता साक्षीगण-

विधान कुमार त्रिपाठी

1. विधान कुमार त्रिपाठी पुत्र श्री जवाहर लाल त्रिपाठी  
नि० जं० सिकरी उर्फ खोराबार, पो०-जं० चवरी  
तहसील-सदर, जिला-गोरखपुर।

2. आनन्द प्रकाश मिश्र पुत्र नरसिंह मिश्र  
नि० खोराबार उर्फ सूबा बाजार, पो०-खोराबार  
तहसील-सदर, जिला-गोरखपुर।

प्रारूपकर्ता

अनिरुद्ध पाण्डेय

अनिरुद्ध पाण्डेय

एडवोकेट

रजि० नं०-74/98


कलेक्ट्री कचहरी, गोरखपुर

दिनांक-14.05.2024

(8)

फोटो विक्रीत खेत

स्थित भूमि मौजा-जंगल रामगढ़ उर्फ चैंवरी, तप्पा व परगना-हवेली, तहसील-सदर,  
जिला-गोरखपुर।



हस्ताक्षर-: [Signature]



हस्ताक्षर उद्देश्य शिक्षा



(9)

रूट चार्ट

स्थित भूमि मौजा—जंगल रामगढ़ उर्फ चँवरी, तप्पा व परगना—हवेली, तहसील—सदर,  
जिला—गोरखपुर।

गोरखपुर से देवरिया मुख्य मार्ग

उ०



फोरलेन

विक्रीत  
खेत

हस्ताक्षर

दुर्गा प्रसाद (पिता)



क्रम सं०	विक्रेता/दानकर्ता/वसीयतकर्ता का नाम	विक्रेता/दानकर्ता/वसीयतकर्ता का पता	विक्रेता/दानकर्ता/वसीयतकर्ता का जाति कोड	विक्रेता के आधार का अंतिम 4 अंक	विक्रेता का पैन
1.	श्रीमती किरण त्रिपाठी पत्नी सुशील चन्द्र त्रिपाठी उर्फ सुशील चन्द्र पति त्रिपाठी निवासिनी म०न०-27, सेक्टर-15ए, नोएडा गीतम बुद्ध नगर वर्तमान पता-सी-73, ईस्ट ऑफ कैलाश न्यू दिल्ली-110088 जरिए मुख्तारआम राहुल त्रिपाठी पुत्र धनन्जय पति त्रिपाठी	18/31, सरोजनी नायडू मार्ग अपोजिट वेटनरी हास्पिटल लखनऊ-226001			

क्रम सं०	क्रेता/दानग्रहिता/वसीयतकर्ता का नाम	क्रेता/दानग्रहिता/वसीयतकर्ता का पता	क्रेता का जाति कोड	क्रेता के आधार का अंतिम 4 अंक	क्रेता का पैन
1.	दुर्गा प्रसाद मिश्र पुत्र श्री रमाकान्त मिश्र	मौजा-जंगल सिकरी उर्फ खोराबार, पो०-ज० चवरी, तम्पा व परगना-इवेली, तहसील-सदर, जिला-गोरखपुर, उ०प्र०			


क्रेता/दानग्रहिता/वसीयतकर्ता का अंश-

क्रम सं०	गाटा संख्या	गाटा में विक्रेता/दानकर्ता/वसीयतकर्ता का कुल अंश क्षेत्रफल (वर्गमी० में)	गाटा में विक्रेता/दानकर्ता/वसीयतकर्ता का विक्रीत अंश क्षेत्रफल (वर्गमी० में)	गाटा में विक्रेता/दानकर्ता/वसीयतकर्ता के परचात शेष अंश क्षेत्रफल (वर्गमी० में)
1.				

*Handwritten signature*



दुर्गा प्रसाद मिश्र

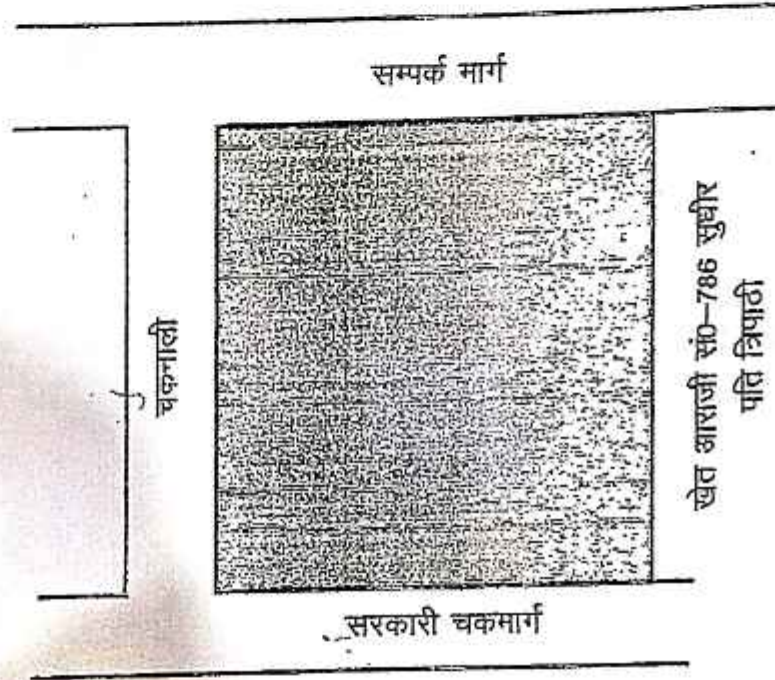


(11)

नक्शा नजरी

स्थित भूमि मौजा-जंगल रामगढ़ उर्फ चैवरी, तप्पा व परगना-हवेली, तहसील-सदर,  
जिला-गोरखपुर। आराजी नं०-787 रकबा-1.1900४० भूमि सम्पूर्ण हक व हिस्सा।

उ०  
↑



हस्ताक्षर

हुर्गा अस्ताद त्रिपाठी

प्रारूपकर्ता

अति हुपाण्डेय

अनिरुद्ध पाण्डेय

एडवोकेट

रजि० नं०-74/98

कलेक्ट्री कचहरी, गोरखपुर

दिनांक-14.05.2024

5/15/24, 1:12 PM

आवेदन सं०: 202400950019066

बही संख्या 1 जिल्द संख्या 19415 के पृष्ठ 161 से 182 तक क्रमांक 6972 पर दिनांक 15/05/2024 को रजिस्ट्रीकृत किया गया।

रजिस्ट्रीकरण अधिकारी के हस्ताक्षर

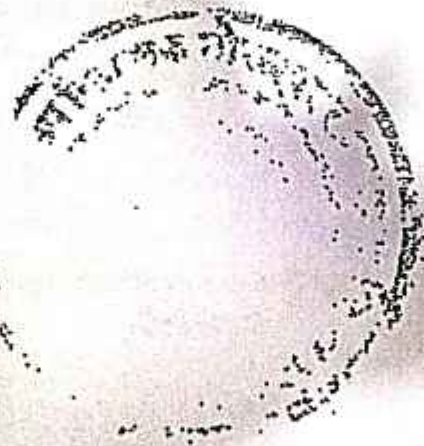
नीरा मल्ल प्रभारी

उप निबंधक : सदर प्रथम

गोरखपुर

15/05/2024

गिट करें



वाचसीपार-सदर गोरखपुर  
वाच सं०- 2742  
ता०पं०- 26/6/24  
शाफ्टी- 20/6/24  
Am