

उद्धरण खतौनी

ग्राम क्रमांक : 16020316006

ग्राम का नाम : बसन्तपुर सैतल

परगना जलालाबाद

तहसील : मोदीनगर

जनपद : गाजियाबाद

फसली वर्ष : 1418-1423

भाग : 1

खाता खतौनी क्रम संख्या	खातेदार का नाम	पिता / पति / संरक्षक का नाम	निवान न्याय	भौमिक अधिकार प्रारम्भ होने का फसली वर्ष	खाते के प्रत्येक गाटे की खसरा संख्या	प्रत्येक गाटे का क्षेत्रफल (हे .)	खातेदार द्वारा देय मालगुजारी या लगान	परिवर्तन सन्दर्भ आत्र वा उसका साराण उनको संख्या तथा दिनांक सहित ओ- अत्रा देने वाले अधिकारी का पद	टिप्पणी
1	-----2-----		3	4	5	6	7-12	13	

श्रेणी : 1-क भूमि जो संक्रमणीय भूमिधरों के अधिकार में हो।

00407 सीमा रानी

पत्नी धनेश चन्द गुप्ता

II F ६० नेहरु नगर गा०बाद

1410फ

613मि

0.3550

1- 1417फ न्यायालय परन्तु अधिकारों मोदीनगर वाद सं० 24/09-10 धारा 143 उ० प्र० ज० वि० एवं भू० व्ध० अधिनियम ग्राम बसन्तपुर सैतली सीमा रानी बनाम उ० प्र० सरकारी --- निर्णय आदेश दि० 17-6-10 के अनुसार ग्राम बसन्तपुर सैतली के खाता सं० 355 खसरा नं० 613 मि/1.355 हे० जोकि श्रीमती सीमा रानी पत्नी धनेशचन्द गुप्ता व धनेशचन्द गुप्ता पुत्र राधेश्याम गुप्ता नि० दिनेच ए-60 नेहरुनगर गाजियाबाद की सं० भू० की भूमि है, को इस शर्त के साथ अकृषिक/आवासीय घोषित की जाती है कि बाह्यीयण उक्त भूमि में भविष्य में जो भी अन्य कार्य करेंगे, निर्माण से पूर्व स्थानीय निकाय/जी० डे० ने आवश्यक औपचारिकताएँ पूर्ण करने के उपरान्त करेंगे। एस० डी० (पुष्पा देवरा) उपनिष्ठाधिकारी मोदीनगर/ 17-6-10 ह० आर० ०६०/23-5-10

2- 1417फ न्यायालय परन्तु अधिकारों मोदीनगर वाद सं० 24/09-10 धारा 143 उ० प्र० ज० वि० एवं भू० व्ध० अधिनियम ग्राम बसन्तपुर सैतली सीमा रानी बनाम उ० प्र० सरकारी --- निर्णय आदेश दि० 21-6-10 के अनुसार उपरोक्त वाद में पारित आदेश दि० 17-6-10 में लिपिकोय नुद्वेषा वदो श्रीमती सीमा पत्नी धनेशचन्द गुप्ता नि० दिनेच ए-६०, नेहरु नगर गाजियाबाद के साथ धनेशचन्द गुप्ता व राधेश्याम

ग्राम क्रमांक : 1002031000

जनपद : गाजियाबाद

ग्राम का नाम बसन्तपुर सँतला

फसली वर्ष 1418-1423

परगना जलालाबाद

भूना 1

तहसील माँदीनगर

खाता खतीनी क्रम संख्या	खातेदार का नाम	पिता / पति / संरक्षक का नाम	निवस स्थान	भाूमिक अधिकार प्रारम्भ होने का फसली वर्ष	खाते के प्रत्येक गाटे की खसरा संख्या	प्रत्येक गाटे का क्षेत्रफल (हे.।	खातेदार द्वारा देय मालगुजारी या लगान	परिवर्तन सम्बन्धी आज्ञा या उसका संराश उनकी संख्या तथा दिनांक सहित और आज्ञा देने वाले अधिकारी का पद	टिप्पणी
1		-----2-----		3	4	5	6	7-12	13
								<p>गुप्ता नि० द्वितीय एफ-60 नेहरूनगर गाजियाबाद का नाम भी अंकित हो गया है। अतः उक्त लिपिकीय त्रुटि को संशोधित करते हुए प्रश्नगत वाद में आदेश नि० 17-6-10 में केवल वादी श्रीमती सीमा रानी पत्नी घनेशचन्द गुप्ता नि० द्वितीय एफ-60, नेहरूनगर गाजियाबाद का नाम ही पढा जाये। एल०डी०(पुष्पा देवरा) उपजिलाधिकारी मोदीनगर/ 21-6-10 ह०आर०के०/29-6-10 15.80</p>	

कुल गाटे : _____ कुल क्षेत्र : _____ 0.3350

हस्ताक्षर

श्रीमती कुसुम देवी
लेखपाल
मोदीनगर

पृष्ठ संख्या

उद्धरण खतौनी

ग्राम क्रमांक : 16020316006

ग्राम का नाम : बसन्तपुर सैतली

परगना जलालाबाद

तहसील : मोदीनगर

जनपद : गाजियाबाद

फसली वर्ष : 1418-1423

भाग : 1

खाता खतौनी क्रम संख्या	खातेदार का नाम	पिता / पति / संरक्षक का नाम	निवास स्थान	भौमिक अधिकार प्रारम्भ होने का फसली वर्ष	खाते के प्रत्येक गाटे की खसरा संख्या	प्रत्येक गाटे का क्षेत्रफल (हे.)	खातेदार द्वारा देय मालगुजारी या लगान	परिवर्तन सम्बन्धी आज्ञा या उसका संशोधन उनकी संख्या तथा दिनांक सहित और आज्ञा देने वाले अधिकारी का पद	टिप्पणी
1	2	3	4	5	6	7-12	13		

श्रेणी : 1-क भूमि जो संक्रमणीय भूमिधरो के अधिकार में हो।

00408

सीमा रानी
धनेशचन्द गुप्ता

पत्नी धनेश चन्द गुप्ता
राधेश्याम गुप्ता

IIF60 नेहरुनगर गा0बाद
IIF 60 नेहरुनगर गा0बाद

1410फ

613

1.2650

1- 1417फ न्यायालय परगनाधिकारी मोदीनगर बाद
सं0 22/09-1C धारा 143उ0प्र0जि0वि0 एवं भू0व्य0
अधिनियम ग्राम बसन्तपुर सैतली सीमा रानी बनाम उ0प्र0
सरकार --- नण/य/आदेश दि0 17-6-10 के अनुसार
ग्राम बसन्तपुर सैतली के खाता सं0 377 खसरा
नं0 613/1.265हे0 जोकि श्रीमती सीमा रानी पत्नी
धनेशचन्द गुप्ता व धनेशचन्द गुप्ता पुत्र राधेश्याम
गुप्ता नि0 द्वितीय-एफ-60 नेहरुनगर गाजियाबाद
की सं0भू0 की भूमि है, को इस शर्त के साथ अकृषिक
/आवासीय चॉरिटे की जाती है कि वादीगण उक्त
भूमि में भविष्य में जो भी अन्य कार्य करी, निर्माण
से पूर्व स्थानिय निकाय/जी0डी0ए0 से आवश्यक
औपचारिकताएँ पूर्ण कराने के उपरान्त करी। एस0डी0/
(पुष्पा देवरा) उपजिलाधिकारी मोदीनगर/17-6-10
ह0आर0के0/23-5-10

कुल गाटे : 1 कुल क्षे : 1.2650

63.30

श्रीमती कुसुम देवी
लेखपाल
तहसील-मोदीनगर

उद्धरण खतौनी

ग्राम क्रमांक : 16020316006

ग्राम का नाम : बसन्तपुर सैंतली

परगना जलालाबाद

तहसील : मोदीनगर

जनपद : गाजियाबाद

फसली वर्ष : 1418-1423

भाग : 1

खाता खतौनी क्रम संख्या	खातेदार का नाम	पिता / पति / संरक्षक का नाम	निवास स्थान	भौमिक अधिकार प्रारम्भ होने का फसली वर्ष	खाते के प्रत्येक गाटे की खसरा संख्या	प्रत्येक गाटे का क्षेत्रफल (हे.)	खातेदार द्वारा देय मालगुजारी या लगान	परिवर्तन सम्बन्धी आज्ञा या उसका संशोधन तथा दिनोंक सहित और आज्ञा देने वाले अधिकारी का पद	टिप्पणी
1					4	5	5	7-12	13

श्रेणी : 1-क भूमि जो संक्रमणीय भूमिधरों के अधिकार में हो।

00015	अशोक कुमार सुरील कुमार रतन देई	आनन्द सागर आनन्द सागर पत्नी आनन्द सागर	ग्रामवासी ग्रामवासी ग्रामवासी	पू.1385	614 मि	1.661	1- इलाहाबाद बैंक बसंतपुर सैंतली से सुरील कुमार पुत्र आनन्द सागर ने खाता सं० 11 की अपनी भूमि बंधक कर अंकन 50000/- ऋण लिया। ह०आर०के०/25-8-09 2- इलाहाबाद बैंक बसंतपुर सैंतली से अशोक कुमार पुत्र आनन्द सागर ने खाता सं० 11 की अपनी भूमि बंधक कर अंकन 50000/- ऋण लिया। ह०आर०के०/25-8-09 3- 1418फ इलाहाबाद बैंक बसंतपुर सैंतली के भूमि मुक्ति पत्र दि० 21-7-10 के अनुसार खाता सं० 11 से सुरील कुमार व अशोक कुमार पुत्रगण आनन्द सागर ने लिया ऋण क्रमशः 50000/- व 50000/- रु अदा कर दिया है। अतः इनकी भूमि बंधक मुक्त हो। ह०आर०के०/28-8-10 4- 1418फ आदेश तहसीलदार मोदीनगर मि०न० 937/30-8-10 खाता सं० 11 खसरा न० 614मि/1.661है० मा० 80.15रु में से 1/2 भाग (0.8305है०) से विक्रेता अशोक कुमार, सुरील कुमार पुत्रगण आनन्द सागर व रतन देई पत्नी स्व० आनन्द सागर ग्रामवासी के स्थान पर क्रेता सौरभ गुप्ता पुत्र धनेशचन्द गुप्ता नि० सैक्विड घर-60 नेहरूनगर गाजियाबाद का नाम बतौर बेनामा दि० 29-7-10 सं०पू० दर्ज हो। ह०आर०के०/30-8-10 5- 1418फ आदेश तहसीलदार मोदीनगर मि०न० 302/
-------	--------------------------------------	--	-------------------------------------	---------	--------	-------	--

जनपद : गाजियाबाद
 ग्राम का नाम : बसन्तपुर संतलीं
 परगना जलालाबाद
 तहसील : मोदीनगर
 फसली वर्ष : 1418-1423
 भाग : 1

खाता खतौनी क्रम संख्या	खातेदार का नाम	पिता / पति / संरक्षक का नाम	निवास स्थान	भौमिक अधिकार प्रारम्भ होने का फसली वर्ष	खाते के प्रत्येक गाटे की खसरा संख्या	प्रत्येक गाटे का क्षेत्रफल (हे .)	खातेदार द्वारा देय मालगुजारी या लगान	परिवर्तन सम्बन्धी आज्ञा या उसका संशोधन उक्त संख्या तथा दिनांक सहित और आज्ञा देने वाले अधिकारी का पद	टिप्पणी
1				3	4	5	6	7-12	13
									<p>28-2-11 खाता सं० 15 खसरा नं० 614मि/1.661हे० मा० 80.15रु के बकदर :/2 भाग रकबा (0.8305हे०) से यिकेला अशोक कुमार, दुरील कुमार पुत्रगण आनन्द सागर व रतन देई पत्नी स्व० आनन्द सागर ग्रामवासी के स्थान पर क्ता सोनु गुप्ता पुत्र धनेशचन्द गुप्ता नि० सैंकिन्ड एफ-60 नेहरूनगर गाजियाबाद का नाम बतौर बनाया दि० 27-1-11 सं० भू० दर्ज हो। ह० आर० के०/28-2-11</p> <p>6- 1419फ न्यायालय नरग नाधिकारी मोदीनगर वाद सं० 71/11 धारा 143 उ० प्र० नं० वि० एवं भू० व्य० अधि० ग्राम बरन्तपुर संतली तह० मोदीनगर सोरभ गुप्ता आदि बनाम नरकर - आदेश दि० 3-10-11के अनुसार ग्राम बरन्तपुर संतली तह० मोदीनगर स्थित भूमि खाता सं० 385 खसरा नं० 615 मि/0.644 हे० व खाता सं० 15 के खसरा नं० 614 मि/1.661 हे० कुल 2 कित्ता रकबा 2.305 हे० जॉनिक अधिलेखों में सोरभ गुप्ता, सोनु गुप्ता पुत्रगण धनेशचन्द गुप्ता नि० द्वितीय एफ-60 नेहरूनगर गाजियाबाद के नाम दर्ज है, को अकृषिक धोत्रित किया जाता है। ह० आर० के०/10-10-11</p>
कुल गाटे : 1 कुल क्षे : 1.6610							80.15		

हस्ताक्षर

श्रीमती कुसुम देवी
 लेखपाल
 तहसील-मोदीनगर

उद्धरण खतौनी

ग्राम क्र.नांक : 16020316006

ग्राम का नाम : बसन्तपुर सैतली

परगना जलालाबाद

तहसील : मोदीनगर

जनपद : गाजियाबाद

फसली वर्ष : 1418-1423

भाग : 1

खाता खतौनी क्रम संख्या	खातेदार का नाम	पिता / पति / संरक्षक का नाम	निवास स्थान	भौमिक अधिकार प्रारम्भ होने का फसली वर्ष	खाते के प्रत्येक गाटे की खसरा संख्या	प्रत्येक गाटे का क्षेत्रफल (हे.)	खातेदार द्वारा देश मालगुजारी या लगान	परिवर्तन सम्बन्धी आज्ञा या उसका संरक्षण उनकी संख्या तथा दिनांक सहित और आज्ञा देने वाले अधिकारी का पद	टिप्पणी	
1				2	3	4	5	6	7-12	13

श्रेणी : 1-क भूमि जो संक्रमणीय भूमिधरो के अधिकार में हो।

00385	सुरेन्द्र त्यागी बिरेन्द्र त्यागी	विक्रम सिंह विक्रम सिंह	105 लोहिया नगर गा0बाद 105 लोहिया नगर गा0बाद	1407फ	615	1.2310		1- 1419फ आदेश तहसीलदार मोदीनगर नि0नं0 958/5-9-11 खाता सं0 385 खसरा नं0 615/1.2310 हे0 मा0 60.85रू में से रकबा 0.6444ह0 से विक्रेता सुरेन्द्र त्यागी, बिरेन्द्र त्यागी पुत्रगण विक्रम सिंह नि0 ग्राम म0नं0-105 लोहियानगर गाजियाबाद के स्थान पर क्रेता सोरभ गुप्ता, सोनू गुप्ता पुत्रगण धनेशचन्द्र गुप्ता नि0गण सेकिन्ड एफ-60 नेहरूनगर गाजियाबाद का नाम बतौर बैनामा सं0भू0 दर्ज हो। ह0आर0के0/5-9-11 2- 1419फ न्यायालय परगनाधिकारी मोदीनगर बाद सं0 71/11 धारा 143 उ0प्र0नं0वि0 एवं भू0व्य0 अधि0 ग्राम बसंतपुर सैतली तह0 मोदीनगर सोरभ गुप्ता आदि बनाम सरकार --- आदेश दि0 3-10-11 के अनुसार ग्राम बसंतपुर सैतली तह0 मोदीनगर स्थित भूमि छाता सं0 385 खसरा नं0 615मि/0.644हे0 व खाता सं0 15 के खसरा नं0 614मि/1.661हे0 कुल 2 कित्ता रकबा 2.305हे0 जोकि अभिलेखों में सोरभ गुप्ता, सोनू गुप्ता पुत्रगण धनेशचन्द्र गुप्ता नि0 द्वितीय एफ-60 नेहरूनगर गाजियाबाद के नाम दर्ज हैं, को अकृषिक घोषित किया जाता है। ह0आर0के0/10-10-11 60.85	
-------	--------------------------------------	----------------------------	--	-------	-----	--------	--	---	--

कुल गाटे : कुल क्षेत्र : 1.2310

जनपद : गाजियाबाद

बसन्तपुर सतला
फसली वर्ष : 1418-1423


परगना जलालाबाद
भाग : 1

तहसील : मोदीनगर

खाता खतीनी क्रम संख्या	खातेदार का नाम	पिता / पति / संरक्षक का नाम	निवास स्थान	भौमिक अधिकार प्रारम्भ होने का फसली वर्ष	खाते के प्रत्येक गाटे की खसरा संख्या	प्रत्येक गाटे का क्षेत्रफल (हे .)	खातेदार द्वारा देय मालगुजारी या लगान	परिवर्तन सम्बन्धी आज्ञा वा उसका संराश उन्की संख्या तथा दिनांक सहित और आज्ञा देने वाले अधिकारी का पद	टिप्पणी
1		2		3	4	5	6	7-12	13

हस्ताक्षर

श्रीमती कुसुम देवी
लेखपाल
तहसील-मोदीनगर

Name: Manish Kumar
Designation: E & E
Signature: 
Stock Holding Corporation of India Ltd.
110/3, Model Town East, Ghaziabad




सत्यमेव जयते

INDIA NON JUDICIAL
Government of Uttar Pradesh


e-Stamp


Locked By.....
Date.....
Sign.....


Certificate No. : IN-UP03396234633048P
Certificate Issued Date : 03-Jul-2017 03:49 PM
Account Reference : SHCIL (FI)/ upshcil01/ MODINAGAR/ UP-GZB
Unique Doc. Reference : SUBIN-UPUPSHCIL0104074126400805P
Purchased by : RS LANDCRAFT LLP THROUGH MADHUR MITTAL
Description of Document : Article 5 Agreement or Memorandum of an agreement
Property Description : KHASRA NO. 613M,614M 615, VILLAGE BASANTPUR SAINTHLY
TEHSIL MODINAGAR, GHAZIABAD
Consideration Price (Rs.) :
First Party : SONU GUPTA AND SAURABH GUPTA AND SEEMA RANI
Second Party : RS LANDCRAFT LLP THROUGH MADHUR MITTAL
Stamp Duty Paid By : RS LANDCRAFT LLP THROUGH MADHUR MITTAL
Stamp Duty Amount(Rs.) : 90,29,000
(Ninety Lakh Twenty Nine Thousand only)




.....Please write or type below this line.....







For RS LANDCRAFT LLP


Auth. Sign.

VO 0005955027

Statutory Alert:

1. The authenticity of this Stamp Certificate should be verified at "www.shcilestamp.com". Any discrepancy in the details on this Certificate and as available on the website renders it invalid.
2. The onus of checking the legitimacy is on the users of the certificate.
3. In case of any discrepancy please inform the Competent Authority.

**The Stamp of Rs 90,29,000/- has been paid through
E-stamp Certificate No IN-UP03396234633048P**

DEVELOPMENT AGREEMENT

(UNDER ARTICLE 1-KHA -5 (B-2))

This DEVELOPMENT AGREEMENT ("Agreement") is made at Modi Nagar on this 03rd day of July, 2017 ("Effective Date");


Between

Shri Sonu Gupta, S/o. Shri Dhanesh Chand Gupta; (ii) Shri Saurabh Gupta, S/o. Shri Dhanesh Chand Gupta; and (iii) Smt. Seema Rani, W/o. Shri Dhanesh Chand Gupta, all residents of IIF-60, Nehru Nagar, Ghaziabad, U.P. (hereinafter jointly referred to as "Land Owners", which expression shall, unless it be repugnant to the context or meaning thereof, be deemed to mean and include their respective legal heirs, successors, nominees and permitted assigns) of the ONE PART; (PAN AMNPG2287), AKFPG3695N AND ABJPR2804H)

AND

RS Landcraft LLP a limited liability partnership incorporated under the Limited Liability Partnership Act, 2008 having its Registered Office at Parmesh Corporate Towers, 309, 3rd Floor, Plot No. 13, Karkardooma Community Centre, Delhi-110092 and Corporate Office at Golf Links, NH-24, Near Columbia Hospital, Village Mehrauli, Pargana Dasna, Ghaziabad - 201002, Uttar Pradesh, acting through its Designated Partner Mr. Madihur Mittal, duly authorized by authority letter dated 01.07.2017,













Page 2 of 53
For RS LANDCRAFT LLP





Auth. Sign.



TESTED
ARUN SHARMA
 L.L.B., Advocate
 Registry Compound, Kutchery
 Meerut (U.P.)
 M.: 9837308823, 9897864876



TESTED
ARUN SHARMA
 M. Com., L.L.B., Advocate
 Registry Compound, Kutchery
 Meerut (U.P.)
 M.: 9837308823, 9897864876



TESTED
ARUN SHARMA
 L.L.B., Advocate
 Registry Compound, Kutchery
 Meerut (U.P.)
 M.: 9837308823, 9897864876



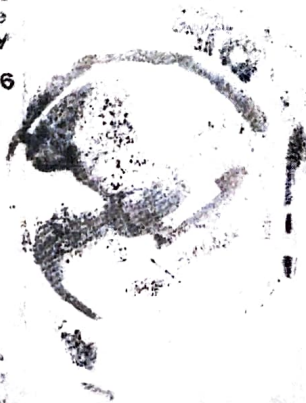
TESTED
ARUN SHARMA
 L.L.B., Advocate
 Registry Compound, Kutchery
 Meerut (U.P.)
 M.: 9837308823, 9897864876



TESTED
ARUN SHARMA
 M. Com., L.L.B., Advocate
 Registry Compound, Kutchery
 Meerut (U.P.)
 M.: 9837308823, 9897864876



TESTED
ARUN SHARMA
 M. Com., L.L.B., Advocate
 Registry Compound, Kutchery
 Meerut (U.P.)
 M.: 9837308823, 9897864876



(hereinafter referred to as "Developer/LLP", which expression shall, unless it be repugnant to the context or meaning thereof, be deemed to mean and include its successors, nominees and assigns) of the OTHER PART; (PAN AASFR6050K)

The Land Owner and the Developer are hereinafter individually referred to as the "Party" and collectively as the "Parties".

WHEREAS

- A. The Land Owners are in absolute, peaceful vacant possession and lawful owner of the land admeasuring approximately 33,338.50 square meters of land at Village Basantpur Satali, Tehsil Modi Nagar, District Ghaziabad (hereinafter referred to as the "Project Land") and construction area as per the approved and sanctioned Map is 11382.38 Square Meters, more particularly prescribed and highlighted in the map annexed hereto and marked as **Annexure I**.
- B. The Developer is engaged in the business of development of real estate projects and has the expertise and requisite infrastructure to develop the Project on the Project Land;
- C. The Land Owners being desirous of developing the Project on the Project Land have approached the Developer to develop the Project on the Project Land in collaboration; and
- D. The Parties hereto, for their mutual benefits, have agreed to collaborate with each other for development and construction of the Project upon the terms and conditions appearing hereinafter.
- E. The Land Owners are being represented by Mr. Sonu Gupta (one of the Land Owners) in the LLP/Developer and it is presumed that any information conveyed to or known by Mr. Sonu Gupta is conveyed to the Land Owners. In other words, Mr. Sonu Gupta is the representative of the Land Owners in the LLP/Developer and he is a medium of communication between the LLP/Developer and the Land Owners.









श्री गणेशाय नमः



Page 3 of 53

For RS LANDCRAFT LLP



Auth. Sign.

विक्रय अनुबंध विलेख

128,957,000.00

20,000.00

280

20,280.00

130

प्रतिफल मालियत अग्रिम धनराशि फीस रजिस्ट्री नकल व प्रति शुल्क योग पृष्ठों की संख्या

श्री सोनू गुप्ता
पुत्र श्री धनेशचन्द गुप्ता

व्यवसाय व्यापार

निवासी स्थायी सैकिण्ड एफ 60 नेहरूनगर जिला गा0बाद
अस्थायी पता सैकिण्ड एफ 60 नेहरूनगर जिला गा0बाद

ने यह लेखपत्र इस कार्यालय में दिनांक 13/7/2017 समय 3:46PM

वजे निबन्धन हेतु पेश किया।



रजिस्ट्रीकरण अधिकारी के हस्ताक्षर

आर0 के0 भारती
उप निबन्धक मोदी नगर

गाजियाबाद

13/7/2017

निष्पादन लेखपत्र वाद सुनने व समझने मजमून व प्राप्त धनराशि रू. प्रलेखानुसार उक्त

विक्रेता

क्रेता

श्री सोनू गुप्ता
पुत्र श्री धनेशचन्द गुप्ता
पेशा व्यापार
निवासी सैकिण्ड एफ 60 नेहरूनगर जिला गा0बाद



श्री आर0एस0लेण्ड क्राफ्ट एल0एल0पी द्वारा मधुर
मित्तल
पुत्र श्री डा0 रामअवतार मित्तल
पेशा व्यापार
निवासी के0जी0 74 कविनगर गा0बाद



श्री सीरम गुप्ता
पुत्र श्री धनेशचन्द गुप्ता
पेशा व्यापार
निवासी सैकिण्ड एफ 60 नेहरूनगर जिला गा0बाद



श्रीमती सीमा रानी
पत्नी श्री धनेशचन्द गुप्ता
पेशा गृहिणी
निवासी सैकिण्ड एफ 60 नेहरूनगर जिला गा0बाद

