

2742



हस्ताक्षर.....
 श्री टी० आर० यादव
 मुख्य कोषाधिकारी
 22 JUN 2006
 कोषागार, कानपुर नगर

4012404
 I

उत्तर प्रदेश UTTAR PRADESH

158510



कार्यालय उप निबन्धक, जोन - 2, कानपुर नगर

1. प्रस्तुत दिनांक : 27.6.2006
2. निष्पादन दिनांक : 27.6.2006
3. प्रलेख का प्रकार : विक्रय प्रलेख
4. प्रतिफल राशि : रुपये 7,80,000/-
5. स्टाम्प देयता हेतु बाजारी मूल्य : रुपये 7,78,050/-

नि.कु. राव महेश रमेश सिंह





Nanis Pawani

R.K. Gupta
Suresh



उत्तर प्रदेश UTTAR PRADESH

158511



(2)



6. प्रस्तुतकर्ता का नाम व पता : कैलाश नारायण, वयस्क, पुत्र स्व. कालिका, निवासी ग्राम सिंहपुर कछार, तहसील कानपुर सदर, परगना-जनपद कानपुर नगर।
7. विक्रेतागण के नाम व पता : 1. कैलाश नारायण, 2. महेश सिंह, 3. रमेश सिंह, वयस्क, पुत्रगण स्व. कालिका, 4. श्रीमती रामरती, वयस्क, धर्मपत्नी स्व. कालिका, निवासीगण ग्राम सिंहपुर कछार, तहसील कानपुर सदर, परगना-जनपद कानपुर नगर।


कैलाश नारायण महेश रमेश सिंह

श्रीमती
रामरती

Nain Parwari

R.K. Gupta


Suresh



**कौशागर कानपुर नगर
जनरल-स्टाम्प**

कम संख्या 124 स्टाम्प का प्रकार.....
मूल्य रु0 शामिल स्टाम्प रु0 28000/-
नाम.....
पिता/पति का नाम रितेश कुमार
पता 15/332 भाषा नगर
बिनांक 26/6/06 हस्ताक्षर

कौशागर नगर, कानपुर
जनरल-स्टाम्प
कम संख्या 124
मूल्य रु 0
शुद्ध मूल्य रु 28000/-
नाम
पिता/पति का नाम
पता
बिनांक
हस्ताक्षर





उत्तर प्रदेश UTTAR PRADESH

(3)

158512

8. क्रंतागण के नाम व पता

- : 1. नवीन परवानी, वयस्क, पुत्र श्री मोहनलाल परवानी, निवासी फ्लैट संख्या 8, आनन्द विला, 4/283, पार्वती बागला रोड, कानपुर नगर, 2. रितेश कुमार गुप्ता, वयस्क, पुत्र श्री राजेन्द्र कुमार गुप्ता, निवासी भवन संख्या 15/232, सिविल लाइन्स, कानपुर नगर, 3. सुरेश प्रसाद गुप्ता, वयस्क, पुत्र स्व. भगवती प्रसाद गुप्ता, निवासी भवन संख्या 15/260ए, सिविल लाइन्स, कानपुर नगर।

श्री (नवीन) परवानी

वि.अ.वा.पं
राजप्रती

महेश रामशर्मा

Naveen Parwani

R.K. Gupta

Secress



उत्तर प्रदेश UTTAR PRADESH

A 687389

(4)

9. विवरण विक्रीत सम्पत्ति :
1. स्थान : राजस्व ग्राम - सिंहपुर कछार,
तहसील कानपुर सदर,
परगना-जनपद कानपुर नगर।
 2. संक्रमणीय भूमिधरी भूमि संख्या : 401 कुल क्षेत्रफल 0.635 हेक्टेयर
का आंशिक भाग 0.225 हेक्टेयर
404 कुल क्षेत्रफल 0.430 हेक्टेयर
का आंशिक भाग 0.225 हेक्टेयर
 3. विक्रीत क्षेत्रफल : 0.450 हेक्टेयर
 4. सीमा में सड़क की चौड़ाई : चक रोड के किनारे स्थित है।
किसी जनपदीय, राजकीय, राष्ट्रीय
मार्ग के किनारे स्थित नहीं है।

05/07/2019
श्री. अ. शर्मा
राज. अ. अ. अ.



Naim Parwan

महेश रमेश सिंह

R.K. Gupta

Suresh



उत्तर प्रदेश UTTAR PRADESH

A 687390

(5)

5. भूप्रयोग : कृषि
6. सम्पत्ति का प्रकार : कृषि भूमि, जिस पर कोई कूप, नलकूप, वृक्ष अथवा निर्माण नहीं है।
7. सीमाओं का विवरण :

कृषि भूमि संख्या 401 की चतुर्दिक सीमाएं

उत्तर : कृषि भूमि संख्या 403 तथा 404

दक्षिण : कृषि भूमि संख्या 399 तथा 400

पूरव : चक रोड

पश्चिम : कृषि भूमि संख्या 383

बै. ला. श. नारायण महेश्वरी र. प. श. सि. ई.
नि. अ. का. प्र.
राज. र. ली.

Narain Parwan

R. K. Jaiswal
Suzesh



उत्तर प्रदेश UTTAR PRADESH

A 687391

(6)

कृषि भूमि संख्या 404 की चतुर्दिक सीमाएं

उत्तर : चक रोड

दक्षिण : कृषि भूमि संख्या 401

पूरव : चक रोड

पश्चिम : कृषि भूमि संख्या 403

10. स्टाम्प अदायगी का विवरण :

1. कलक्टर महोदय द्वारा निर्धारित कृषि भूमि दर : रूपये 17,29,000/- प्रति हेक्टेयर
2. आंगणित भूमि मूल्य : 7,78,050/- रूपये
3. विक्रय मूल्य पर प्रभार्य स्टाम्प शुल्क : 78,000/- रूपये
4. क्रेतागण द्वारा अदा स्टाम्प शुल्क : 78,000/- रूपये

श्री काशी नारायण महेश शर्मा सि.अ.काया बलारली

Naim Panwani

R.K. Leung
Surat

विशेष : वर्तमान में विक्रीत भूमि वास्तव में कृषि भूमि ही है तथा किसी अन्य प्रयोजन हेतु प्रयोग में नहीं लायी जा रही है अथवा इसका विक्रय आवासीय या अन्य भूखण्ड के रूप में नहीं किया जा रहा है। विक्रीत कृषि भूमि सर्किल दर सूची में अर्द्धनगरीय ग्रामों के श्रेणी 'क' के रूप में सूचीबद्ध है। पक्षगण अनुसूचित जाति/जनजाति के अन्तर्गत नहीं आते हैं।

यह विक्रय प्रलेख : 1. कैलाश नारायण, 2. महेश सिंह, 3. रमेश सिंह, वयस्क, पुत्रगण स्व. कालिका, 4. श्रीमती रामरती, वयस्क, धर्मपत्नी स्व. कालिका, निवासीगण ग्राम सिंहपुर कछार, तहसील कानपुर सदर, परगना-जनपद कानपुर नगर (जिनको इस प्रलेख में आगे चलकर संयुक्त रूप से "विक्रेतागण" कहा गया है) प्रथमपक्ष एवम् 1. नवीन परवानी, वयस्क, पुत्र श्री मोहनलाल परवानी, निवासी फ्लैट संख्या 8, आनन्द विला, 4/283, पार्वती बागला रोड, कानपुर नगर, 2. रितेश कुमार गुप्ता, वयस्क, पुत्र श्री राजेन्द्र कुमार गुप्ता, निवासी भवन संख्या 15/232, सिविल लाइन्स, कानपुर नगर, 3. सुरेश प्रसाद गुप्ता, वयस्क, पुत्र स्व. भगवती प्रसाद गुप्ता, निवासी भवन संख्या 15/260ए, सिविल लाइन्स, कानपुर नगर (जिनको इस प्रलेख में आगे चलकर "क्रेता" कहा गया है) द्वितीयपक्ष के मध्य निष्पादित किया जा रहा है और निम्नलिखित तथ्यों कथनों व वचनों का प्रमाण है।

विदित हो कि संक्रमणीय भूमिधरी भूमि संख्या 401 क्षेत्रफल 0.635 हेक्टेयर 404 क्षेत्रफल 0.430 हेक्टेयर, कुल क्षेत्रफल 1.065 हेक्टेयर, स्थित राजस्व ग्राम - सिंहपुर कछार, तहसील कानपुर सदर, परगना-जनपद कानपुर नगर के विक्रेतागण संयुक्त रूप से संक्रमणीय भूमिधर हैं और काबिज

कैलाश नारायण महेश रमेश सिंह

नि.अ.कामा
२१/१२/२०

Naveen Parwani

R.K. Gupta

Surosh

चले आते हैं तथा विक्रेतागण के नाम राजस्व अभिलेखों में बहैसियत संक्रमणीय भूमिधर अंकित चला आ रहा है।

इस प्रकार उक्त वर्णित संक्रमणीय भूमिधरी भूमि संख्या 401 क्षेत्रफल 0.635 हेक्टेयर 404 क्षेत्रफल 0.430 हेक्टेयर, कुल क्षेत्रफल 1.065 हेक्टेयर, स्थित राजस्व ग्राम - सिंहपुर कछार, तहसील कानपुर सदर, परगना-जनपद कानपुर नगर के सम्पूर्ण भाग पर विक्रेतागण आज के दिवस तक बहैसियत संक्रमणीय भूमिधर काबिज चले आते हैं, जिसमें विक्रेतागण के अतिरिक्त अन्य कोई व्यक्ति सह-स्वामी या हिस्सेदार नहीं है और विक्रेतागण द्वारा धारित उक्त वर्णित भूमि आज दिन तक विधिक रूप से स्वच्छ है। विक्रेतागण ने स्वयं द्वारा धारित उक्त वर्णित भूमि के आधार पर कोई ऋण शासकीय, अर्द्धशासकीय या गैर राजकीय प्राप्त नहीं किया है और इस प्रकार की कोई प्रतिभूति भी नहीं दी है। उक्त वर्णित भूमि कहीं किसी प्रकार बन्धक, विक्रय, दान द्वारा अन्तरित नहीं है तथा उसमें कोई इल्लत सेल्स टैक्स या बैंक ऋण या किसी मुकदमा आदि की नहीं है। विक्रेतागण द्वारा धारित उक्त वर्णित कृषि भूमि सीलिंग से सीमाधिक्य घोषित नहीं है तथा गांव सभा, भूदान या सीलिंग से पट्टे पर प्राप्त की हुयी नहीं है एवं कानपुर विकास प्राधिकरण द्वारा अर्जित (Acquire) नहीं है और विक्रेतागण को अर्जन के सम्बन्ध में कोई नोटिस भी प्राप्त नहीं हुआ है। विक्रेतागण स्वयं द्वारा धारित उक्त वर्णित कृषि भूमि को हस्तान्तरित करने हेतु किसी न्यायालय द्वारा निषेधित नहीं किए गए हैं। इस प्रकार विक्रेतागण के अधिकार पूर्णतया विवाद रहित हैं और विक्रेतागण को स्वयं द्वारा धारित उक्त वर्णित कृषि भूमि के सम्पूर्ण भाग को हस्तान्तरित आदि करने के अधिकार प्राप्त हैं। यदि उक्त तथ्यों के विपरीत कोई तथ्य पाये जायें तो उसका समस्त आर्थिक और वैधानिक दायित्व संयुक्त रूप से विक्रेतागण पर होगा।

श्री 1119/11140/महेशा रमेशाई

नि.उ.का.
रामेशा

Nanus Parwani

R.K. Luthra

Suresh

यह भी विदित हो कि विक्रेतागण को धन की नितान्त आवश्यकता होने के कारण विक्रेतागण ने स्वयं द्वारा धारित उक्त वर्णित भूमि को विक्रय करने का निश्चय कर पारिवारिकजन की सलाह से वार्ता प्रारम्भ की, तो क्रेतागण ने उक्त वर्णित संक्रमणीय भूमिधरी भूमि संख्या 401 कुल क्षेत्रफल 0.635 हेक्टेयर का आंशिक भाग 0.225 हेक्टेयर, 404 कुल क्षेत्रफल 0.430 हेक्टेयर का आंशिक भाग 0.225 हेक्टेयर तदनुसार कुल क्षेत्रफल 0.450 हेक्टेयर, स्थित राजस्व ग्राम - सिंहपुर कछार, तहसील कानपुर सदर, परगना-जनपद कानपुर नगर, को मुबलिंग 7,80,000/- रूपये में क्रय करने का प्रस्ताव दिया। क्रेतागण द्वारा प्रस्तावित राशि से अधिक राशि किसी अन्य व्यक्ति ने प्रस्तावित नहीं किया तथा निकट भविष्य में इससे अधिक राशि किसी अन्य से प्राप्त होने की सम्भावना भी नहीं है। अतः क्रेतागण द्वारा प्रस्तावित राशि वर्तमान बाजारी मूल्य के अनुरूप होने के आधार पर विक्रेतागण को सहर्ष स्वीकार है।

अतः विक्रेतागण ने अपनी चैतन्यावस्था में उक्त वर्णित संक्रमणीय भूमिधरी भूमि संख्या 401 कुल क्षेत्रफल 0.635 हेक्टेयर का आंशिक भाग 0.225 हेक्टेयर 404 कुल क्षेत्रफल 0.430 हेक्टेयर का आंशिक भाग 0.225 हेक्टेयर तदनुसार कुल क्षेत्रफल 0.450 हेक्टेयर, स्थित राजस्व ग्राम - सिंहपुर कछार, तहसील कानपुर सदर, परगना-जनपद कानपुर नगर को समस्त मालिकाना अधिकार सहित बिना छोड़े किसी जुज व शय के बिलएवज मुबलिंग 7,80,000/- रूपये में क्रेतागण के पक्ष में कतई तौर पर विक्रय कर दिया और विक्रेतागण ने सम्पूर्ण विक्रय मूल्य क्रेतागण से इस प्रलेख के अन्त में दिए गए विवरणानुसार प्राप्त कर लिया है। अब विक्रय मूल्य के सम्बन्ध में विक्रेतागण को क्रेतागण से कुछ भी प्राप्त करना शेष नहीं है, अतः विक्रेतागण ने विक्रीत भाग कृषि भूमि क्षेत्रफल 0.450 हेक्टेयर का वास्तविक कब्जा क्रेतागण को प्रदत्त कर दिया और बहैसियत संक्रमणीय भूमिधर काबिज करा दिया।

वै. नारायण महेश रणेश

नि.अ.काया
ब्राह्मणे

Narain Panwani

R.K. Gupta

Suresh

आज से क्रेतागण इस प्रलेख द्वारा क्रय की गई भाग कृषि भूमि क्षेत्रफल 0.450 हेक्टेयर के संयुक्त रूप से संक्रमणीय भूमिधर, काबिज व दखील हो गए, अतः क्रेतागण को अधिकार है कि स्वयं द्वारा क्रय की गयी कृषि भूमि को अपनी इच्छानुसार प्रयोग करें तथा कृषि उपज से हर प्रकार लाभान्वित हों और समस्त राजस्व अभिलेखों में नामान्तरण कराएं। नामान्तरण हेतु विक्रेतागण की संयुक्त सहमति इस प्रलेख द्वारा मान्य होगी तथा भविष्य में आवश्यक होने पर विक्रेतागण पृथक से सहमति शपथपत्र आदि हस्ताक्षरित कर देंगे। विक्रेतागण को बहैसियत संक्रमणीय भूमिधर विक्रीत भूमि में पुनः प्रवेश का अधिकार नहीं रहा।

यह भी विदित हो कि विक्रेतागण ने अपने स्वत्व के सम्बन्ध में क्रेतागण को पूर्ण विश्वास दिया है और इसी विश्वास पर क्रेतागण ने उक्त वर्णित भाग कृषि भूमि को क्रय किया है। भविष्य में यदि विक्रेतागण के स्वामित्व में त्रुटि पाये जाने के फलस्वरूप क्रेता को कोई हानि हो या विक्रीत भाग कृषि भूमि क्षेत्रफल 0.450 हेक्टेयर का कब्जा व दखल क्रेतागण से निकल जाये और क्रेतागण को स्वामित्व सम्बन्धी कोई मुकदमा लड़ना पड़े तो ऐसी स्थिति में क्रेतागण को अधिकार होगा कि सम्पूर्ण विक्रयमूल्य हर्जा-खर्चा व ब्याज सहित एकमुश्त विक्रेतागण की चल व अचल सम्पत्ति हर प्रकार से वसूल कर ले, इसमें विक्रेतागण व उनके उत्तराधिकारियों को कोई आपत्ति न होगी और यदि कोई आपत्ति करे तो वह इस प्रलेख के समानान्तर असत्य समझी जायेगी।

यहाँ यह स्पष्ट किया जाता है कि प्रलेख में प्रयुक्त शब्द "विक्रेतागण" और "क्रेतागण" में उनके उत्तराधिकारी व स्थानापन्न आदि सम्मिलित माने जायेंगे।

विक्रेतागण नारायण महेश रमेश सिंह

न.अ.व.सं.
राजस्थान

Narain Parwani

R.K. Gupta

Suresh

अतः पक्षगण ने अपनी चैतन्यावस्था में प्रलेख पढ़-समझकर बिना किसी दबाव के पारिवारिकजन की सलाह से यह विक्रय प्रलेख समक्ष साक्षीगण निष्पादित कर दिया कि प्रमाण रहे।

विवरण व सीमाएँ विक्रीत कृषि भूमि

संक्रमणीय भूमिधरी भूमि संख्या 401 कुल क्षेत्रफल 0.635 हेक्टेयर का आंशिक भाग 0.225 हेक्टेयर 404 कुल क्षेत्रफल 0.430 हेक्टेयर का आंशिक भाग 0.225 हेक्टेयर तदनुसार कुल क्षेत्रफल 0.450 हेक्टेयर, स्थित राजस्व ग्राम - सिंहपुर कछार, तहसील कानपुर सदर, परगना-जनपद कानपुर नगर, सम्पूर्ण की चतुर्दिक सीमाएं निम्नवत् हैं :-

कृषि भूमि संख्या 401 की चतुर्दिक सीमाएं

उत्तर : कृषि भूमि संख्या 403 तथा 404
दक्षिण : कृषि भूमि संख्या 399 तथा 400
पूरब : चक रोड
पश्चिम : कृषि भूमि संख्या 383

कृषि भूमि संख्या 404 की चतुर्दिक सीमाएं

उत्तर : चक रोड
दक्षिण : कृषि भूमि संख्या 401
पूरब : चक रोड
पश्चिम : कृषि भूमि संख्या 403

विक्रीत कृषि भूमि संख्या 401

पि.अ.अ.अ.
श.अ.अ.

Naini Panwani

पि.अ.अ.अ.
Suresh

विवरण प्राप्त विक्रय मूल्य 7,80,000/- शब्देन सात लाख अस्सी हजार रूपये

- मुबलिंग 65,000/- रूपये द्वारा रेखांकित बैंक चेक संख्या 246813 दिनांकित 26.6.2006, जो कि बैंक ऑफ बड़ौदा, शाखा अशोक नगर, कानपुर की है।
- मुबलिंग 65,000/- रूपये द्वारा रेखांकित बैंक चेक संख्या 246814 दिनांकित 26.6.2006, जो कि बैंक ऑफ बड़ौदा, शाखा अशोक नगर, कानपुर की है।
- मुबलिंग 65,000/- रूपये द्वारा रेखांकित बैंक चेक संख्या 246815 दिनांकित 26.6.2006, जो कि बैंक ऑफ बड़ौदा, शाखा अशोक नगर, कानपुर की है।
- मुबलिंग 65,000/- रूपये द्वारा रेखांकित बैंक चेक संख्या 246816 दिनांकित 26.6.2006, जो कि बैंक ऑफ बड़ौदा, शाखा अशोक नगर, कानपुर की है।
- मुबलिंग 65,000/- रूपये द्वारा रेखांकित बैंक चेक संख्या 708392 दिनांकित 26.6.2006, जो कि एच.डी.एफ.सी. बैंक, शाखा सिविल लाइन्स, कानपुर की है।
- मुबलिंग 65,000/- रूपये द्वारा रेखांकित बैंक चेक संख्या 708393 दिनांकित 26.6.2006, जो कि एच.डी.एफ.सी. बैंक, शाखा सिविल लाइन्स, कानपुर की है।
- मुबलिंग 65,000/- रूपये द्वारा रेखांकित बैंक चेक संख्या 708394 दिनांकित 26.6.2006, जो कि एच.डी.एफ.सी. बैंक, शाखा सिविल लाइन्स, कानपुर की है।

नारायण महेश रमेश

नि.अ.बाप
शत्रुघ्न

Narain Panwar

R.K. Gupta
Suresh

मुबलिंग 65,000/- रूपये द्वारा रेखांकित बैंक चेक संख्या 708395 दिनांकित 26.6.2006, जो कि एच.डी.एफ.सी. बैंक, शाखा सिविल लाइन्स, कानपुर की है।

मुबलिंग 65,000/- रूपये द्वारा रेखांकित बैंक चेक संख्या 450821 दिनांकित 26.6.2006, जो कि स्टेट बैंक ऑफ इंदौर, शाखा बिरहाना रोड, कानपुर की है।

मुबलिंग 65,000/- रूपये द्वारा रेखांकित बैंक चेक संख्या 450822 दिनांकित 26.6.2006, जो कि स्टेट बैंक ऑफ इंदौर, शाखा बिरहाना रोड, कानपुर की है।

मुबलिंग 65,000/- रूपये द्वारा रेखांकित बैंक चेक संख्या 450823 दिनांकित 26.6.2006, जो कि स्टेट बैंक ऑफ इंदौर, शाखा बिरहाना रोड, कानपुर की है।

मुबलिंग 65,000/- रूपये द्वारा रेखांकित बैंक चेक संख्या 450824 दिनांकित 26.6.2006, जो कि स्टेट बैंक ऑफ इंदौर, शाखा बिरहाना रोड, कानपुर की है।

मुबलिंग 7,80,000/- रूपये सम्पूर्ण विक्रय मूल्य विक्रेतागण ने क्रेतागण से उपरोक्त विवरणानुसार प्राप्त कर लिया है। अब विक्रय मूल्य के सम्बन्ध में विक्रेतागण को क्रेतागण से कुछ भी प्राप्त करना शेष नहीं है।

निशानात बायां पंजा विक्रेता - कैलाश नारायण

अंगुष्ठा



तर्जनी



मध्यमा



अनामिका



कनिष्ठा



कैलाश नारायण महेश शर्मा सिंह

नि.अ.बायां
शरद



Narain Parwani

R.K. Jaiswal
Suresh

निशानात बायां पंजा विक्रेता - कैलाश नरायन



तर्जनी

मध्यमा

अनामिका

कनिष्ठा

निशानात बायां पंजा विक्रेता - महेश सिंह



अंगुष्ठा

तर्जनी

मध्यमा

अनामिका

कनिष्ठा

निशानात दायां पंजा विक्रेता - महेश सिंह



अंगुष्ठा

तर्जनी

मध्यमा

अनामिका

कनिष्ठा

निशानात बायां पंजा विक्रेता - रमेश सिंह



अंगुष्ठा

तर्जनी

मध्यमा

अनामिका

कनिष्ठा

कैलाश नरायण

महेश रमेश सिंह

नि.अ. बायां
शेअरता

Narain Parwani


R.K. Gupta

Suresh





दी लक्ष्मी नारायण महेश रमेश सिंह
नि. अ. दायां रामरती
Navin Parvane
R. R. Gupta
Suresh



निशानात दायां पंजा क्रेता - सुरेश प्रसाद गुप्ता

अंगुष्ठा



तर्जनी



मध्यमा



अनामिका



कनिष्ठा



साक्षी-1 सुरेश कुमार कुशवाहा
सुरेश कुशवाहा,
पुत्र श्री गयाप्रसाद कुशवाहा,
निवासी ग्राम सिंहपुर कछार,
तहसील कानपुर सदर,
जनपद कानपुर नगर।

साक्षी-2 शिवसिंह
शिवसिंह,
पुत्र राजाराम,
निवासी ग्राम सिंहपुर कछार,
तहसील कानपुर सदर,
जनपद कानपुर नगर।

विक्रेता नारायण

हस्ताक्षर : विक्रेतागण

महेश
रमेश सिंह नि. कुशवाहा
रा. क. न.



हस्ताक्षर : क्रेतागण

Narain Parwani
R.K. Gupta
Suresh

प्रारूप तैयार कर
मुद्रित कराया।

विवेक कुमार गुप्ता

एडवोकेट

सिविल कोर्ट कम्पाउण्ड कानपुर

Case No - 1064/0528
Date 27/6/06

दिनांक 27/6/06 को कोर्ट प्रो
द्वारा संख्या 333/06 संख्या
n7-22 पर
विचार किया गया।

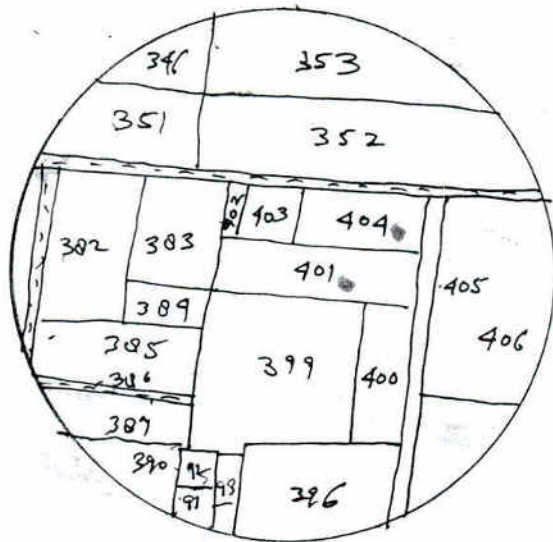
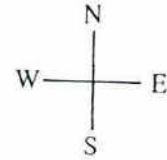
जय शंकर

जय शंकर



SITE PLAN OF ARAZI NO. 401 ADMEASURING 0.635 HECT.,
 4 ADMEASURING 0.430 HECT., TOTAL ADMEASURING 1.065 HECTARE,
 SITUATED AT VILLAGE SINGHPUR KACHHAR, TEHSIL - KANPUR SADAR,
 PARGANA - DISTRICT KANPUR NAGAR.

SOLD UNDIVIDED AREA : 0.450 HECT.



पु
 01/01/1971-11/12/10/

महेश

वपेन्द्र सिंह

पुत्र का नाम
 राज सिंह

Namin Parvati

R.K. Jyoti
 Swasth

Sd/- Vendor

Sd/- Vendee

K. K. SRIVASTAVA
 DRAUGHTSMAN
 NEAR NEW HANUMAN MANDIR
 CIVIL COURT COMPOUND
 KANPUR NAGAR

██████████ With Doct No. 2742-06

██████████

