

राजस्व ग्राम-पनकी गंगागज
शताब्दी नगर योजना फेस-3 व 4 में प्रस्तावित भूमि का विवरण

आराजी सं०	ग्राम समाज (हे०)	अर्जित भूमि	रुरल सीलिंग	नवयैत	एवार्ड सं०	वाद से प्रभावित भूमि
1	2	3	4	5	6	7
1	1.178	-		आबादी		
2	-	0.471			42/31.12.1968 कब्जा दिनांक 21.02.1976	रामवक्श सिंह को भूमि का मुआवजा भेजा गया।
3	-	0.061			तदैव	तदैव
4	-	0.031			तदैव	तदैव
5	-	0.204			तदैव	तदैव
6	1.900	-		बंजर		
7	1.998	-		चारागाह		
8	0.020	-		बंजर		
9	-	0.041			42/31.12.1968 कब्जा दिनांक 21.02.1976	तदैव
10		0.215			तदैव	
11	0.871			चारागाह		
12	-	0.072			42/31.12.1968 कब्जा दिनांक 21.02.1976	
13		0.2150			तदैव	तदैव
14	-	0.225			तदैव	तदैव
15	-	0.154			तदैव	तदैव
16	-	0.297			तदैव	
17		0.277			तदैव	
18	-	0.010		नाली		
19		0.287			42/31.12.1968 कब्जा दिनांक 21.02.1976	
20	1.116			जलाने की लकड़ी		
21		0.348			42/31.12.1968 कब्जा दिनांक 21.02.1976	
22	0.041	0.307		जलाने की लकड़ी	42/31.12.1968 कब्जा दिनांक 21.02.1976	
23	-	0.307			तदैव	
24	-	0.266			तदैव	
25	-	0.287			तदैव	
26		0.010			तदैव	
27	1.280			जलाने की लकड़ी		
28	-	0.307			42/31.12.1968 कब्जा दिनांक 21.02.1976	
29	-	0.020			तदैव	
30	-	0.142			तदैव	
31		0.092			तदैव	
32	1.731			जलाने की लकड़ी		
33		0.051			42/31.12.1968 कब्जा दिनांक 21.02.1976	
34	1.311			ऊसर		
35	-	0.031			42/31.12.1968 कब्जा दिनांक 21.02.1976	

प्रदीप कुमार
अमीन
का० वि० प्रा०

राकेश श्रीवास्तव
अमीन कि० सं०
तहसीलदार
सम्पत्ति-
का० वि० प्रा०

बी० वि० गोयल
अधीक्षण अभियन्ता
कानपुर विकास प्राधिकरण


आराजी सं०	ग्राम समाज (हे०)	अर्जित भूमि	रूरल सीलिंग	नवयैत	एवार्ड सं०	वाद से प्रभावित भूमि
36	-	0.102			तदैव	तदैव
37		0.256			तदैव	
38		0.400			तदैव	
39	-	0.266			42/31.12.1968 कब्जा दिनांक 21.02.1976	तदैव
40	-	0.307			तदैव	तदैव
41	-	0.082			तदैव	तदैव
42	-	0.102			तदैव	तदैव
43	-	0.113			तदैव	तदैव
44	-	0.482			तदैव	तदैव
45	-	0.615			तदैव	रामबक्श सिंह को भूमि का मुआवजा भेजा गया।
46	-	0.215			तदैव	
47	-	0.225			तदैव	
48	-	0.123			तदैव	
49	-	0.061			तदैव	
50	-	0.030			तदैव	
51	-	0.184			तदैव	
52		0.236			तदैव	
53		0.256			तदैव	
54	-	0.398			तदैव	
55	-	0.092			तदैव	
56/1	0.031	-		जदीद		
56/2	0.020			बंजर		
57		0.310			42/31.12.1968 कब्जा दिनांक 21.02.1976	
58	0.031	-		ऊसर		
59	-	0.010			42/31.12.1968 कब्जा दिनांक 21.02.1976	
60	-	0.102			तदैव	तदैव
61	-	0.010			तदैव	
62 अ	2.336	-		चारागाह		
62	0.010	-		ऊसर		
63/1	0.020	-		जदीद		
63/2	2.613	-		चारागाह		
64	1.659	-		ऊसर		
64	0.563			जदीद		
65	-	0.102			42/31.12.1968 कब्जा दिनांक 21.02.1976	तदैव
66		0.082			तदैव	
67	-	0.082			तदैव	तदैव
68	-	0.154			तदैव	
69	-	0.256			तदैव	तदैव
70	-	0.072			तदैव	तदैव
71	-	0.051			तदैव	तदैव
72	-	0.072			तदैव	तदैव
73	-	0.051			तदैव	तदैव


प्रदेशीय अमीन
समाजिक प्रोग्राम


समाजिक प्रोग्राम
अमीन कि० सं०

समाजिक प्रोग्राम
समाजिक प्रोग्राम

आराजी सं०	ग्राम समाज (हे०)	अर्जित भूमि	रुरल सीलिंग	नवयैत	एवार्ड सं०	वाद से प्रभावित भूमि
114		0.348			तदैव	तदैव
115		0.061			तदैव	
116	-	0.195			तदैव	
117	-	0.389			तदैव	तदैव
118	-	0.471			तदैव	
125	-	0.369			तदैव	
126/1	-	0.348			तदैव	
126/2	0.666			जदीद		
126/2	0.553	0.307		चारागाह	तदैव	
127	2.285			चारागाह		
135	-	0.246			तदैव	
136	-	0.430			तदैव	
141	-	0.389			तदैव	
142	-	0.112			तदैव	तदैव
143	-	0.205			तदैव	तदैव
144/1	-	0.051			तदैव	
144/2	-	0.410			तदैव	
144/3	-	0.051			तदैव	
145	-	0.041			तदैव	
146	1.331	-		जलाने की लकडी		
147	-	0.010			42/31.12.1968 कब्जा दिनांक 21.02.1976	
148	-	0.123			तदैव	
149	-	0.184			तदैव	
150	0.133	-		ऊसर		
151	-	0.051			42/31.12.1968 कब्जा दिनांक 21.02.1976	
152	-	0.215			तदैव	
153	1.034			जलाने की लकडी		
154	-	0.051			42/31.12.1968 कब्जा दिनांक 21.02.1976	
155	-	0.154			तदैव	
214	0.389	0.020		ऊसर	तदैव	
215	0.154			ऊसर	तदैव	
216	-	0.010			42/31.12.1968 कब्जा दिनांक 21.02.1976	
218	-	0.010			तदैव	तदैव
220	-	0.256			42/31.12.1968 कब्जा दिनांक 21.02.1976	
224	-	0.347			तदैव	
225			0.307	रुरल सीलिंग		
226			0.318	रुरल सीलिंग		
227			0.020	रुरल सीलिंग		
228	0.256	-		चारागाह		
229	0.420	-		चारागाह		
230/1			0.205	रुरल सीलिंग		


 प्रदीप कुमार
 अमीन
 का० वि० प्रा०


 राकेश श्रावस्तव
 अमीन
 का० वि० प्रा०


 अनिल कुमार
 अमीन
 का० वि० प्रा०

सभ्यता-
 का० वि० प्रा०