





BHULEKH
Uttar Pradesh



खाता विवरण (अप्रमाणित प्रति)

ग्राम का नाम : धनौरी परगना : (दनकौर) तहसील : गौतमबुद्धनगर जनपद : गौतम बुद्ध नगर फसली वर्ष : 1423-1428 भाग : 1 खाता संख्या : 00397

खातेदार का नाम / पिता पति संरक्षक का नाम / निवास स्थान	खसरा संख्या	क्षेत्रफल (हे.)	आदेश	टिप्पणी
श्रेणी : 6-2 / अकृषिक भूमि - स्थल, सड़कें, रेलवे, भवन और ऐसी दूसरी भूमियां जो अकृषित उपयोगों के काम में लायी जाती हो।				
यमुना एक्सप्रेस वे औ0वि0प्रा0 / .	576 398 1664 1134 1064 1067 402 532 949 1669 946 1668 1147 1102 1122 1150 1682	1.4290 0.2460 0.2790 0.1960 0.2290 0.2380 0.5840 1.8430 0.0530 0.6700 0.7970 2.3970 0.6650 0.2360 0.7610 0.8060 0.0850	तहसीलदार गौतमबुद्धनगर के आदेश दिनांक 13-4-12 ग्राम धनौरी पर0 दनकौर तह0 जिला गौतमबुद्धनगर के खाता स0 822 पर खसरा स0 412/0.2720 है0 के स्थान पर 412म/0.2620 है0 दर्ज है शेष 412स/0.0100 है0 पूर्ण कृषक जितेन्द्र कुमार व छत्रपाल सिंह व रविन्द्र कुमार पुत्रगण व ओमवती पत्नी स्व0 भीम ंःसह निवासी धनौरी दर्ज हो। ह0र0का0 13-4-12	खाता सं0 225 से रकबा 515.0000 के स्थान पर 0.5150 हे0 संशोधन किया। शाखा प्रबन्धक पी0एन0बी0 विलासपुर दिनांक 30.09.2020 राजाराम पुत्र कृपाल नि0 जुनैदपुर की स्थित भूमि ग्राम धनौरी खाता स0 342 गाटा स0 721/1.589, 727/0.679, 1295/0.494, 1344/1.223 हे0 कुल रकबा 3.985 हे0 का 1/5 भाग पर दिनांक 14.03.2009 को ऋण लिया था। उक्त ऋण दिनांक 29.08.2013 को अदा किया जा चुका है। अतः उपरोक्त खाते को बन्धक मुक्त किया जाता है। ह0रा0नि0का0
कृपया उक्त खसरे की प्रस्थिति (भूखंड (गाटा) के वाद ग्रस्त /विक्रय /भू-नक्शा /नामांतरण बर्ही) हेतु खसरा संख्या पर क्लिक करें Disclaimer: उक्त आँकड़े मात्र अवलोकनार्थ हैं, उक्त विवरण अद्यतन है, तहसील कम्प्यूटर केन्द्र एम सी.एस.सी/लोकवाणी केन्द्र से उद्घरण की प्रमाणित प्रति प्राप्त की जा सकती है। Software Powered By: National Informatics Center, Uttar Pradesh State Unit, Lucknow.				 



1663	0.2790
585	0.8840
410	1.1820
401	0.5840
948	0.1780
1159	0.4470
407	0.0400
1140	0.1550
568	0.2210
947	0.1780
574	0.3710
952	0.1520
1180	0.2360
567	0.1150
566	0.0490
961	0.5320
1686	0.1960
938	1.7480
954	0.5530
1061	0.1350
1143	1.1400
1104	0.7480
1148	0.7980
1162	0.2610
1131	0.0870
1133	0.1560
579	0.4580
<p>कृपया उक्त खसरे की प्रस्थिति (भूखंड (गाटा) के बाद ग्रस्त /विक्रय /भू-नक्शा /नामांतरण बही) हेतु खसरा संख्या पर क्लिक करें</p> <p>Disclaimer: उक्त आँकड़े मात्र अवलोकनार्थ हैं, उक्त विवरण अद्यतन है, तहसील कम्प्यूटर केन्द्र एम सी.एस.सी/लोकवाणी केन्द्र से उद्घरण की प्रमाणित प्रति प्राप्त की जा सकती है ।</p> <p>Software Powered By: National Informatics Center, Uttar Pradesh State Unit, Lucknow.</p>	 

1121	3.1350
963	0.0310
1066	0.2070
409	0.2340
397	0.2340
396	0.2340
1068	0.3250
573	0.5220
960	0.5190
1158	0.3200
1144	1.0470
957	1.3800
1157	0.2870
1153	0.4300
1684	2.4500
412	0.2720
1101	0.2080
1123	0.8590
958	0.9170
1138	0.7350
403	1.4760
950	0.1300
1127	0.4130
1101/1784	0.0900
1136	0.2080
1106	0.1950
1120	0.5600
<p>कृपया उक्त खसरे की प्रस्थिति (भूखंड (गाटा) के बाद ग्रस्त /विक्रय /भू-नक्शा /नामांतरण बही) हेतु खसरा संख्या पर क्लिक करें</p> <p>Disclaimer: उक्त आँकड़े मात्र अवलोकनार्थ हैं, उक्त विवरण अद्यतन है, तहसील कम्प्यूटर केन्द्र एम.सी.एस.सी./लोकवाणी केन्द्र से उद्घरण की प्रमाणित प्रति प्राप्त की जा सकती है।</p> <p>Software Powered By: National Informatics Center, Uttar Pradesh State Unit, Lucknow.</p>	 

400	0.4540
1681	0.2060
1685	0.1980
583	0.5400
564	0.8450
1139	0.4060
577	1.4470
1062	1.3340
581	0.4540
582	0.4770
554	0.6360
408	1.1750
955	1.2960
1124	0.2390
1128	0.6640
1149	0.4210
1181	0.1740
1132	0.1730
1065	0.1900
395	1.9440
1063	0.0650
586	0.7820
1570	0.2310
1572	0.2540
1300	0.3110
1365	0.9490
1460	0.0970
<p>कृपया उक्त खसरे की प्रस्थिति (भूखंड (गाटा) के बाद ग्रस्त /विक्रय /भू-नक्शा /नामांतरण बही) हेतु खसरा संख्या पर क्लिक करें</p> <p>Disclaimer: उक्त आँकड़े मात्र अवलोकनार्थ हैं, उक्त विवरण अद्यतन है, तहसील कम्प्यूटर केन्द्र एम.सी.एस.सी/लोकवाणी केन्द्र से उद्घरण की प्रमाणित प्रति प्राप्त की जा सकती है।</p> <p>Software Powered By: National Informatics Center, Uttar Pradesh State Unit, Lucknow.</p>	 

1467	0.6500
1264	0.0130
1547	0.1010
1265	0.0030
996/1782	0.0130
1092	0.0790
54	0.0310
1633	0.6130
394	0.7480
498	0.5220
1331	0.7400
1354	0.6190
1768	0.0810
559	0.0720
50	0.2830
1322	1.6450
1329	0.0930
1629	0.3160
752	0.0660
337	0.2410
222	0.1280
441	1.7310
165	1.3030
1260	0.0130
1259	0.0130
1326	0.8750
1389	0.9350
<p>कृपया उक्त खसरे की प्रस्थिति (भूखंड (गाटा) के वाद ग्रस्त /विक्रय /भू-नक्शा /नामांतरण बही) हेतु खसरा संख्या पर क्लिक करें</p> <p>Disclaimer: उक्त आँकड़े मात्र अवलोकनार्थ हैं, उक्त विवरण अद्यतन है, तहसील कम्प्यूटर केन्द्र एम सी.एस.सी/लोकवाणी केन्द्र से उद्घरण की प्रमाणित प्रति प्राप्त की जा सकती है ।</p> <p>Software Powered By: National Informatics Center, Uttar Pradesh State Unit, Lucknow.</p>	 

1459	0.6080
1481	1.0100
1487	0.0890
691	0.9350
1308	0.1610
495	0.5520
548	0.2010
1581	0.1960
97	1.0320
1277	0.0970
642मि	0.3220
1495	0.1830
1030	0.3510
1311	0.1080
1540	0.1170
1599	0.1780
115	0.8140
1235	0.0520
1093	0.0790
1654	0.8220
1656	0.3810
112	0.4260
993	0.0190
989	0.0100
990	0.0190
992	0.0190
991	0.0190
<p>कृपया उक्त खसरे की प्रस्थिति (भूखंड (गाटा) के बाद ग्रस्त /विक्रय /भू-नक्शा /नामांतरण बही) हेतु खसरा संख्या पर क्लिक करें</p> <p>Disclaimer: उक्त आँकड़े मात्र अवलोकनार्थ हैं, उक्त विवरण अद्यतन है, तहसील कम्प्यूटर केन्द्र एम सी.एस.सी/लोकवाणी केन्द्र से उद्घरण की प्रमाणित प्रति प्राप्त की जा सकती है ।</p> <p>Software Powered By: National Informatics Center, Uttar Pradesh State Unit, Lucknow.</p>	 

988	0.0100
1251	0.1650
296	0.0940
684	0.1640
5	0.2170
1212	0.3720
1087	0.1450
1270	0.1830
560	0.0740
164	1.3120
1569	0.0670
24	1.6000
1720	0.3900
1746	0.2240
1278	0.0040
1725	0.1940
1736	0.1200
218	0.2240
1556	1.0600
1585	0.2760
163	0.1070
221	0.0100
48	0.6170
760	0.8360
1463	0.6970
49	0.4670
594	0.0910
<p>कृपया उक्त खसरे की प्रस्थिति (भूखंड (गाटा) के बाद ग्रस्त /विक्रय /भू-नक्शा /नामांतरण बही) हेतु खसरा संख्या पर क्लिक करें</p> <p>Disclaimer: उक्त आँकड़े मात्र अवलोकनार्थ हैं, उक्त विवरण अद्यतन है, तहसील कम्प्यूटर केन्द्र एम सी.एस.सी/लोकवाणी केन्द्र से उद्घरण की प्रमाणित प्रति प्राप्त की जा सकती है ।</p> <p>Software Powered By: National Informatics Center, Uttar Pradesh State Unit, Lucknow.</p>	 

725	1.0230
1635	0.3950
1099	0.2180
1502	0.1580
136	0.7970
597	0.4850
1574	0.1260
1706	0.6180
307मि	0.6641
945	0.3000
1210	0.2760
530	0.6770
999	0.6720
1709	0.6170
1777	0.1520
1538	0.2660
1738	1.1130
596	0.7160
1705	0.5830
341	0.1770
1018	0.5310
1651	0.1200
1552	0.1830
466	0.4550
57	0.0770
1550	0.2060
131	0.2890
<p>कृपया उक्त खसरे की प्रस्थिति (भूखंड (गाटा) के बाद ग्रस्त /विक्रय /भू-नक्शा /नामांतरण बही) हेतु खसरा संख्या पर क्लिक करें</p> <p>Disclaimer: उक्त आँकड़े मात्र अवलोकनार्थ हैं, उक्त विवरण अद्यतन है, तहसील कम्प्यूटर केन्द्र एम सी.एस.सी/लोकवाणी केन्द्र से उद्घरण की प्रमाणित प्रति प्राप्त की जा सकती है ।</p> <p>Software Powered By: National Informatics Center, Uttar Pradesh State Unit, Lucknow.</p>	 



1373	0.2350	
1443	0.5060	
1447	0.2970	
1105	0.2370	
1589	0.0340	
1639	0.1730	
552	0.1930	
1549	0.2060	
657	0.3990	
35	0.4130	
331	0.2100	
1492	0.3290	
2	2.9460	
986	0.0820	
549/1788	0.1930	
1597	0.2230	
1006	0.4620	
1696	0.2060	
1333	0.6300	
943	0.4480	
1522	0.4530	
1557	0.5630	
562	0.0740	
177	0.3060	
1230	0.0390	
1231	0.0390	
392	0.1500	
<p>कृपया उक्त खसरे की प्रस्थिति (भूखंड (गाटा) के बाद ग्रस्त /विक्रय /भू-नक्शा /नामांतरण बही) हेतु खसरा संख्या पर क्लिक करें</p> <p>Disclaimer: उक्त आँकड़े मात्र अवलोकनार्थ हैं, उक्त विवरण अद्यतन है, तहसील कम्प्यूटर केन्द्र एम सी.एस.सी/लोकवाणी केन्द्र से उद्घरण की प्रमाणित प्रति प्राप्त की जा सकती है ।</p> <p>Software Powered By: National Informatics Center, Uttar Pradesh State Unit, Lucknow.</p>		
		 

376	0.4280
390	0.2490
1754	0.3520
1756	1.3540
457	0.3460
458	0.3520
1094	0.0900
1310	0.1660
47	0.9720
837	0.1590
1398	0.2640
1309	0.1640
64	1.8910
775	0.0380
1211	0.6730
1491	0.5300
1425	1.8880
1386	0.1530
11	0.1350
1571	0.1520
219	0.1800
195	0.4620
534	0.8760
1183	0.1200
1223	0.5380
1291	0.9980
357	2.9340
<p>कृपया उक्त खसरे की प्रस्थिति (भूखंड (गाटा) के बाद ग्रस्त /विक्रय /भू-नक्शा /नामांतरण बही) हेतु खसरा संख्या पर क्लिक करें</p> <p>Disclaimer: उक्त आँकड़े मात्र अवलोकनार्थ हैं, उक्त विवरण अद्यतन है, तहसील कम्प्यूटर केन्द्र एम सी.एस.सी/लोकवाणी केन्द्र से उद्घरण की प्रमाणित प्रति प्राप्त की जा सकती है ।</p> <p>Software Powered By: National Informatics Center, Uttar Pradesh State Unit, Lucknow.</p>	 


653	0.0730
763	0.0590
797	1.2160
551	0.1930
43	0.1680
696	0.0410
1269	0.0500
1167	0.0810
1551	0.1910
294मि	0.6020
1256	0.1420
178	0.3060
1767	0.1820
1409	0.9170
1469	0.7020
1363	0.7760
1660	1.0090
1672	0.1700
1715	0.1450
38	0.1490
226	1.1980
134	0.7960
290	0.2340
135	0.2530
1261	0.0130
180	0.4070
1237	0.5790
<p>कृपया उक्त खसरे की प्रस्थिति (भूखंड (गाटा) के बाद ग्रस्त /विक्रय /भू-नक्शा /नामांतरण बही) हेतु खसरा संख्या पर क्लिक करें</p> <p>Disclaimer: उक्त आँकड़े मात्र अवलोकनार्थ हैं, उक्त विवरण अद्यतन है, तहसील कम्प्यूटर केन्द्र एम सी.एस.सी/लोकवाणी केन्द्र से उद्घरण की प्रमाणित प्रति प्राप्त की जा सकती है ।</p> <p>Software Powered By: National Informatics Center, Uttar Pradesh State Unit, Lucknow.</p>	 

364	0.2260
698	0.0400
649	0.1440
28	0.6130
340	0.2350
393	1.2180
544	0.0760
1631	0.2790
644	0.5150
531	0.6760
1044	0.7700
1626मि	0.3700
1165	0.5060
1320	0.6080
1542	0.3690
1519	0.4610
391	0.3540
1036	0.2130
130मि	0.2280
1405	0.4670
1765	0.2040
1289	0.7150
757	0.8770
760/1790	0.1710
419	2.3390
428मि	0.2470
107	0.0450
<p>कृपया उक्त खसरे की प्रस्थिति (भूखंड (गाटा) के बाद ग्रस्त /विक्रय /भू-नक्शा /नामांतरण बही) हेतु खसरा संख्या पर क्लिक करें</p> <p>Disclaimer: उक्त आँकड़े मात्र अवलोकनार्थ हैं, उक्त विवरण अद्यतन है, तहसील कम्प्यूटर केन्द्र एम.सी.एस.सी/लोकवाणी केन्द्र से उद्घरण की प्रमाणित प्रति प्राप्त की जा सकती है ।</p> <p>Software Powered By: National Informatics Center, Uttar Pradesh State Unit, Lucknow.</p>	 

1275	0.1000
1032	1.1740
1636	0.3820
118	0.2660
213	2.6430
1499	0.1570
183	0.2390
188	0.3040
182	0.2280
187	0.3040
1249	0.1010
1496	0.1750
421म	0.1680
161	0.0350
1724	0.1650
1735	0.1200
1476	0.2140
3	0.9730
1505	0.1690
942	0.1530
967	0.5500
1276	0.1000
1536	0.2560
292	0.3070
561	0.0780
556	0.2840
743	0.2930
<p>कृपया उक्त खसरे की प्रस्थिति (भूखंड (गाटा) के बाद ग्रस्त /विक्रय /भू-नक्शा /नामांतरण बही) हेतु खसरा संख्या पर क्लिक करें</p> <p>Disclaimer: उक्त आँकड़े मात्र अवलोकनार्थ हैं, उक्त विवरण अद्यतन है, तहसील कम्प्यूटर केन्द्र एम सी.एस.सी/लोकवाणी केन्द्र से उद्घरण की प्रमाणित प्रति प्राप्त की जा सकती है ।</p> <p>Software Powered By: National Informatics Center, Uttar Pradesh State Unit, Lucknow.</p>	 



748	0.5110
1242	0.0840
75	0.7540
87	0.3160
320	0.5840
68	0.2850
37	0.1390
1575	0.1770
1778	0.3210
1742	0.5810
1343	0.8110
1379	0.4990
1216	0.4240
1222	0.9170
339	0.2330
980	0.1300
1457	0.3900
1678	0.2790
1178	0.0120
369	0.1140
368	0.1120
1713मि	0.1690
1645	0.2990
1213	0.3810
977	0.0780
978	0.0780
1005	0.4630
<p>कृपया उक्त खसरे की प्रस्थिति (भूखंड (गाटा) के बाद ग्रस्त /विक्रय /भू-नक्शा /नामांतरण बही) हेतु खसरा संख्या पर क्लिक करें</p> <p>Disclaimer: उक्त आँकड़े मात्र अवलोकनार्थ हैं, उक्त विवरण अद्यतन है, तहसील कम्प्यूटर केन्द्र एम.सी.एस.सी/लोकवाणी केन्द्र से उद्घरण की प्रमाणित प्रति प्राप्त की जा सकती है।</p> <p>Software Powered By: National Informatics Center, Uttar Pradesh State Unit, Lucknow.</p>	 

1697	0.1900
1192	0.9400
1494	1.0750
1471	0.2140
117	0.3900
228	0.7570
1232	0.0780
1229	0.0310
1228	0.0310
1227	0.0310
1225	0.0310
162	0.1080
1171	0.0040
148	0.1490
1114	0.2140
1587	0.0560
1638	0.6690
1234	0.0520
730मि	0.1845
734	1.1180
1345	0.3540
654	0.1090
652	0.1090
461	0.1320
139	1.3220
1652	0.1560
731	1.1870
<p>कृपया उक्त खसरे की प्रस्थिति (भूखंड (गाटा) के बाद ग्रस्त /विक्रय /भू-नक्शा /नामांतरण बही) हेतु खसरा संख्या पर क्लिक करें</p> <p>Disclaimer: उक्त आँकड़े मात्र अवलोकनार्थ हैं, उक्त विवरण अद्यतन है, तहसील कम्प्यूटर केन्द्र एम सी.एस.सी/लोकवाणी केन्द्र से उद्घरण की प्रमाणित प्रति प्राप्त की जा सकती है ।</p> <p>Software Powered By: National Informatics Center, Uttar Pradesh State Unit, Lucknow.</p>	 

168	0.7030
352	0.7740
356	0.7160
1553	0.2060
706	0.1010
238मि	0.2000
40	0.5890
729मि	0.1905
733	1.0810
1346	0.3170
192	0.9320
1752	0.3120
445	0.4310
1675	0.0850
74	0.4340
1655	0.2970
1559	0.2420
174	0.2040
15	0.0910
199	0.3360
69	0.2400
1450	0.2410
1453	0.2500
1446	0.1150
1462	0.1120
1712	0.4690
1716	0.9000
<p>कृपया उक्त खसरे की प्रस्थिति (भूखंड (गाटा) के बाद ग्रस्त /विक्रय /भू-नक्शा /नामांतरण बही) हेतु खसरा संख्या पर क्लिक करें</p> <p>Disclaimer: उक्त आँकड़े मात्र अवलोकनार्थ हैं, उक्त विवरण अद्यतन है, तहसील कम्प्यूटर केन्द्र एम.सी.एस.सी/लोकवाणी केन्द्र से उद्घरण की प्रमाणित प्रति प्राप्त की जा सकती है।</p> <p>Software Powered By: National Informatics Center, Uttar Pradesh State Unit, Lucknow.</p>	 

1744	0.7850
1677	0.0800
1665	0.2790
1315	0.3310
1317	0.9860
1415	0.6370
1779	1.1220
1161	0.1630
9	0.2700
240मि	0.2000
200	0.5730
1083	0.4040
1723	0.1610
1748	0.1270
787	0.0610
785	0.2440
95	0.0520
99	0.1560
113	0.0200
338	0.2490
336	0.4720
44	0.1650
745	0.3730
1775	0.0510
651	0.0720
667	0.1910
1769	0.0570
<p>कृपया उक्त खसरे की प्रस्थिति (भूखंड (गाटा) के बाद ग्रस्त /विक्रय /भू-नक्शा /नामांतरण बही) हेतु खसरा संख्या पर क्लिक करें</p> <p>Disclaimer: उक्त आँकड़े मात्र अवलोकनार्थ हैं, उक्त विवरण अद्यतन है, तहसील कम्प्यूटर केन्द्र एम सी.एस.सी/लोकवाणी केन्द्र से उद्घरण की प्रमाणित प्रति प्राप्त की जा सकती है ।</p> <p>Software Powered By: National Informatics Center, Uttar Pradesh State Unit, Lucknow.</p>	 


1174	0.0030	
214	0.5490	
123	0.1520	
448मि	1.0000	
1029	0.6360	
701	0.0810	
724	0.1040	
679	0.8270	
1610	0.5290	
1674	1.2870	
1743	0.1900	
418	0.3600	
593	0.0220	
976	0.2910	
1564	0.5010	
63	0.9630	
318	0.7800	
1565	0.5950	
21	0.2170	
45	0.3560	
1567	0.1520	
563	0.0730	
189	0.3120	
184	0.2270	
1726	0.5020	
1095	0.0760	
1537	0.2630	
<p>कृपया उक्त खसरे की प्रस्थिति (भूखंड (गाटा) के बाद ग्रस्त /विक्रय /भू-नक्शा /नामांतरण बही) हेतु खसरा संख्या पर क्लिक करें</p> <p>Disclaimer: उक्त आँकड़े मात्र अवलोकनार्थ हैं, उक्त विवरण अद्यतन है, तहसील कम्प्यूटर केन्द्र एम सी.एस.सी/लोकवाणी केन्द्र से उद्घरण की प्रमाणित प्रति प्राप्त की जा सकती है ।</p> <p>Software Powered By: National Informatics Center, Uttar Pradesh State Unit, Lucknow.</p>		
		 

536	2.9990	
532/1787	0.0760	
1209	0.0380	
73	0.4340	
468	0.6100	
12	0.1270	
1172	0.0030	
1734	0.2920	
1764	0.2570	
104	0.0610	
835	0.5510	
132	0.2850	
157	0.2190	
436	0.1010	
437मि	3.0000	
1173	0.0040	
1274	0.0950	
203	0.2790	
1430	0.2940	
1648क	0.1910	
13	0.0870	
1722	0.1350	
1749	0.1500	
155	0.3550	
505मि	0.4500	
345	0.2230	
351	0.1060	
<p>कृपया उक्त खसरे की प्रस्थिति (भूखंड (गाटा) के बाद ग्रस्त /विक्रय /भू-नक्शा /नामांतरण बही) हेतु खसरा संख्या पर क्लिक करें</p> <p>Disclaimer: उक्त आँकड़े मात्र अवलोकनार्थ हैं, उक्त विवरण अद्यतन है, तहसील कम्प्यूटर केन्द्र एम.सी.एस.सी./लोकवाणी केन्द्र से उद्घरण की प्रमाणित प्रति प्राप्त की जा सकती है।</p> <p>Software Powered By: National Informatics Center, Uttar Pradesh State Unit, Lucknow.</p>		
		 

120	0.6550
295	0.0960
681	0.3670
34	0.3540
143	0.1740
316	0.2580
6	0.4340
382	0.8540
389	0.1130
417	0.1850
539	0.4870
381	0.4530
384	0.2440
1233	0.0520
1394	0.4680
1562	0.3040
1578	0.3290
1588	0.0340
1640	0.2230
1262	0.0130
373	0.3410
380	0.5490
490	0.6580
372	0.3020
1170	0.0100
1634	0.2970
1214	0.4790
<p>कृपया उक्त खसरे की प्रस्थिति (भूखंड (गाटा) के बाद ग्रस्त /विक्रय /भू-नक्शा /नामांतरण बही) हेतु खसरा संख्या पर क्लिक करें</p> <p>Disclaimer: उक्त आँकड़े मात्र अवलोकनार्थ हैं, उक्त विवरण अद्यतन है, तहसील कम्प्यूटर केन्द्र एम सी.एस.सी/लोकवाणी केन्द्र से उद्घरण की प्रमाणित प्रति प्राप्त की जा सकती है ।</p> <p>Software Powered By: National Informatics Center, Uttar Pradesh State Unit, Lucknow.</p>	 

1644	0.2990
812मि	0.5370
1609	0.8480
1776	0.0600
92	0.0820
103	0.2400
100मि	0.2077
414	0.4000
545	0.6950
383	0.1570
1721	0.3390
1747	0.2170
160	0.0360
424	1.5760
430	0.1860
1015	0.5710
1206	0.3890
1219	0.8060
1692	0.7780
1703	0.1880
1449	0.2570
768	0.2200
780	0.4490
1577	0.2950
1761	0.0250
1081	0.1770
1410	0.4530
<p>कृपया उक्त खसरे की प्रस्थिति (भूखंड (गाटा) के बाद ग्रस्त /विक्रय /भू-नक्शा /नामांतरण बही) हेतु खसरा संख्या पर क्लिक करें</p> <p>Disclaimer: उक्त आँकड़े मात्र अवलोकनार्थ हैं, उक्त विवरण अद्यतन है, तहसील कम्प्यूटर केन्द्र एम.सी.एस.सी/लोकवाणी केन्द्र से उद्घरण की प्रमाणित प्रति प्राप्त की जा सकती है।</p> <p>Software Powered By: National Informatics Center, Uttar Pradesh State Unit, Lucknow.</p>	 

55	0.0830	
1243	0.0850	
1021	0.6130	
1523	0.4080	
1711	0.7310	
1679	0.0800	
142	0.4340	
1244	0.0850	
1306	0.2490	
1301	0.5920	
1676	0.0800	
179	0.2040	
194	0.5670	
125	0.8860	
1680	0.0810	
1584	0.3740	
1137	0.7100	
1412	0.5020	
1595	0.3780	
343मि	0.4000	
358	0.2400	
1751	0.2260	
86	0.0180	
79	0.0990	
688	0.1520	
1238	0.2370	
1241	0.1660	
<p>कृपया उक्त खसरे की प्रस्थिति (भूखंड (गाटा) के बाद ग्रस्त /विक्रय /भू-नक्शा /नामांतरण बही) हेतु खसरा संख्या पर क्लिक करें</p> <p>Disclaimer: उक्त आँकड़े मात्र अवलोकनार्थ हैं, उक्त विवरण अद्यतन है, तहसील कम्प्यूटर केन्द्र एम सी.एस.सी/लोकवाणी केन्द्र से उद्घरण की प्रमाणित प्रति प्राप्त की जा सकती है ।</p> <p>Software Powered By: National Informatics Center, Uttar Pradesh State Unit, Lucknow.</p>		
		 

1384	0.0960
1011	0.0670
1010	0.0660
1008	0.0670
1007	0.0670
137	0.5060
762	0.5150
367	0.2250
1732	0.4050
836मि	0.4000
215	1.2760
1016	0.4500
10	0.2700
1728	0.4260
1671	0.5160
56	0.0550
1548	0.9210
1757	1.1140
301	0.0840
306	0.4630
799	0.6150
591मि	0.2620
974	0.0030
1019	0.5260
1524	0.1640
704	0.6570
1194	0.4320
<p>कृपया उक्त खसरे की प्रस्थिति (भूखंड (गाटा) के बाद ग्रस्त /विक्रय /भू-नक्शा /नामांतरण बही) हेतु खसरा संख्या पर क्लिक करें</p> <p>Disclaimer: उक्त आँकड़े मात्र अवलोकनार्थ हैं, उक्त विवरण अद्यतन है, तहसील कम्प्यूटर केन्द्र एम सी.एस.सी/लोकवाणी केन्द्र से उद्घरण की प्रमाणित प्रति प्राप्त की जा सकती है ।</p> <p>Software Powered By: National Informatics Center, Uttar Pradesh State Unit, Lucknow.</p>	 

1474	0.3800
489मि	0.5090
538	0.1800
1733	0.4850
378	0.3390
755	1.1200
491	0.6570
699	0.0400
1090	0.3290
1035	0.2120
786मि	0.2070
553	0.1920
1110	0.8350
1583	0.4430
141	0.4340
444	0.3420
197	0.4270
204	0.3380
1325	0.5000
1388	1.8500
1590	0.0240
1586	0.0300
1166	0.0820
1541	0.1640
1404	0.1790
1646	0.2990
309	0.4060
<p>कृपया उक्त खसरे की प्रस्थिति (भूखंड (गाटा) के बाद ग्रस्त /विक्रय /भू-नक्शा /नामांतरण बही) हेतु खसरा संख्या पर क्लिक करें</p> <p>Disclaimer: उक्त आँकड़े मात्र अवलोकनार्थ हैं, उक्त विवरण अद्यतन है, तहसील कम्प्यूटर केन्द्र एम.सी.एस.सी./लोकवाणी केन्द्र से उद्घरण की प्रमाणित प्रति प्राप्त की जा सकती है।</p> <p>Software Powered By: National Informatics Center, Uttar Pradesh State Unit, Lucknow.</p>	 

335मि	0.2000
700	0.0410
1501	0.1580
19	0.2170
650	0.0730
1208	0.1990
1220	0.3520
1169	0.3020
1027	0.6090
158	0.4830
1116	0.3710
1119	0.5960
1254	0.0060
1266	0.0030
1263	0.0130
1534	0.5010
1558	0.2670
1082	0.3640
1135	0.3980
1719	0.3020
1745	0.3320
994	0.2540
1328	1.1330
1352	1.6970
1359	0.0600
1253	0.0060
1026	0.4780
<p>कृपया उक्त खसरे की प्रस्थिति (भूखंड (गाटा) के बाद ग्रस्त /विक्रय /भू-नक्शा /नामांतरण बही) हेतु खसरा संख्या पर क्लिक करें</p> <p>Disclaimer: उक्त आँकड़े मात्र अवलोकनार्थ हैं, उक्त विवरण अद्यतन है, तहसील कम्प्यूटर केन्द्र एम सी.एस.सी/लोकवाणी केन्द्र से उद्घरण की प्रमाणित प्रति प्राप्त की जा सकती है ।</p> <p>Software Powered By: National Informatics Center, Uttar Pradesh State Unit, Lucknow.</p>	 

1650	0.2780
36	0.3180
685	0.2140
1753	0.4190
1544	0.3280
51	0.5570
59	0.3760
969	1.0900
60	0.2720
1413	0.1450
540	0.1770
547	0.2370
1279	0.0030
1438	0.5150
1608	0.5690
968	0.1320
1560	0.2060
30	0.1600
543	0.1830
549	0.7940
671	0.2120
1001	0.2420
159	0.0360
1305मि	0.5000
571मि	0.5260
1439मि	0.0650
1484	0.2920
<p>कृपया उक्त खसरे की प्रस्थिति (भूखंड (गाटा) के बाद ग्रस्त /विक्रय /भू-नक्शा /नामांतरण बही) हेतु खसरा संख्या पर क्लिक करें</p> <p>Disclaimer: उक्त आँकड़े मात्र अवलोकनार्थ हैं, उक्त विवरण अद्यतन है, तहसील कम्प्यूटर केन्द्र एम सी.एस.सी/लोकवाणी केन्द्र से उद्घरण की प्रमाणित प्रति प्राप्त की जा सकती है ।</p> <p>Software Powered By: National Informatics Center, Uttar Pradesh State Unit, Lucknow.</p>	 

964	0.0340
1771	0.0310
1351	0.3050
1371	0.7440
1770	0.0280
1616	0.2550
941मि	0.3000
966	0.3050
663	0.2450
662	0.2450
1268	0.0490
1037	0.2060
1617	0.2570
346	0.1650
145	0.4970
156	1.6610
1175	0.0040
1098	0.0640
1762	0.0250
169	0.2230
1115	0.2370
982	0.1300
324	0.3500
979	0.2190
1221	0.4500
386	1.5330
705	0.2190
<p>कृपया उक्त खसरे की प्रस्थिति (भूखंड (गाटा) के बाद ग्रस्त /विक्रय /भू-नक्शा /नामांतरण बही) हेतु खसरा संख्या पर क्लिक करें</p> <p>Disclaimer: उक्त आँकड़े मात्र अवलोकनार्थ हैं, उक्त विवरण अद्यतन है, तहसील कम्प्यूटर केन्द्र एम सी.एस.सी/लोकवाणी केन्द्र से उद्घरण की प्रमाणित प्रति प्राप्त की जा सकती है ।</p> <p>Software Powered By: National Informatics Center, Uttar Pradesh State Unit, Lucknow.</p>	 

317	0.2830
127	0.8860
1179	0.3950
1176	0.0030
1096	0.0630
1267	0.0030
1520	0.2420
1521	0.2430
721मि	1.3890
727	0.6790
592	0.0220
975	0.3910
1014	1.1350
33	0.3640
1641	0.3880
124	0.1520
981	0.1300
648	0.1610
680	0.7100
944	0.3000
703	0.6200
1193	0.3950
1475	0.5440
25	0.2380
660	0.4950
1429	0.2890
1647	0.1640
<p>कृपया उक्त खसरे की प्रस्थिति (भूखंड (गाटा) के बाद ग्रस्त /विक्रय /भू-नक्शा /नामांतरण बही) हेतु खसरा संख्या पर क्लिक करें</p> <p>Disclaimer: उक्त आँकड़े मात्र अवलोकनार्थ हैं, उक्त विवरण अद्यतन है, तहसील कम्प्यूटर केन्द्र एम सी.एस.सी/लोकवाणी केन्द्र से उद्घरण की प्रमाणित प्रति प्राप्त की जा सकती है ।</p> <p>Software Powered By: National Informatics Center, Uttar Pradesh State Unit, Lucknow.</p>	 

232	0.3060
1302	0.1720
1532	0.2970
1714	0.1960
1177	0.0040
565	0.5550
116	0.2470
349	0.1440
207	0.8400
350	0.0340
190	0.3040
185	0.2280
1498	0.2420
1727	0.5160
1332	0.6710
1355	0.5240
1624	0.4930
1182/1786	0.0390
1613	0.5820
1385	0.1510
1390	0.5960
1002	0.2370
220	0.1120
983	0.2410
590	0.0220
1506	0.1820
666	0.1850
<p>कृपया उक्त खसरे की प्रस्थिति (भूखंड (गाटा) के बाद ग्रस्त /विक्रय /भू-नक्शा /नामांतरण बही) हेतु खसरा संख्या पर क्लिक करें</p> <p>Disclaimer: उक्त आँकड़े मात्र अवलोकनार्थ हैं, उक्त विवरण अद्यतन है, तहसील कम्प्यूटर केन्द्र एम सी.एस.सी/लोकवाणी केन्द्र से उद्घरण की प्रमाणित प्रति प्राप्त की जा सकती है ।</p> <p>Software Powered By: National Informatics Center, Uttar Pradesh State Unit, Lucknow.</p>	 

1088	1.1190
767	0.4020
1393	0.9120
1468	0.7270
1497	0.1690
1658	0.1600
1330	0.2210
1168	0.1280
756	0.9430
1604	0.6260
811	0.1090
1763मि	0.0357
1431	0.2810
1530	0.4930
1189	0.2720
208	1.2120
17	0.8370
697	0.0290
206	1.1450
1694	0.6640
1028	0.5540
1525	0.2400
439	0.6270
469	1.5850
481	0.1790
779	0.4590
1258	0.1910
<p>कृपया उक्त खसरे की प्रस्थिति (भूखंड (गाटा) के बाद ग्रस्त /विक्रय /भू-नक्शा /नामांतरण बही) हेतु खसरा संख्या पर क्लिक करें</p> <p>Disclaimer: उक्त आँकड़े मात्र अवलोकनार्थ हैं, उक्त विवरण अद्यतन है, तहसील कम्प्यूटर केन्द्र एम सी.एस.सी/लोकवाणी केन्द्र से उद्घरण की प्रमाणित प्रति प्राप्त की जा सकती है ।</p> <p>Software Powered By: National Informatics Center, Uttar Pradesh State Unit, Lucknow.</p>	 

342मि	0.5000
572	0.6260
1417	0.4160
1490	0.2210
766मि	0.2240
176	0.2030
500	0.7240
370	0.3390
146	0.2760
308	0.6040
1323	0.1050
1356	2.6340
1603	1.2970
497मि	0.5670
426मि	1.4000
482मि	2.0000
1561	0.2550
1004	0.4240
1215	0.5400
1527	0.6480
योग	820 343.0565

कृपया उक्त खसरे की प्रस्थिति (भूखंड (गाटा) के वाद ग्रस्त /विक्रय /भू-नक्शा /नामांतरण बही) हेतु खसरा संख्या पर क्लिक करें

Disclaimer: उक्त आँकड़े मात्र अवलोकनार्थ हैं, उक्त विवरण अद्यतन है, तहसील कम्प्यूटर केन्द्र एम सी.एस.सी/लोकवाणी केन्द्र से उद्धरण की प्रमाणित प्रति प्राप्त की जा सकती है ।

Software Powered By: National Informatics Center, Uttar Pradesh State Unit, Lucknow.

