



उत्तर प्रदेश UTTAR PRADESH

38AE 761952

Affidavit

M/s. Omaxe Ltd. having its registered office at Shop No. 19-B, First Floor, Omaxe Celebration Mall, Sohna Road, Gurgaon - 122001 through its Authorized Signatory Sh. Manoj Tiwari, upcoming project "GH-1 Grand Omaxe Phase - 6" applied vide I.D No. ID208839 for registration of the project to U.P RERA solemnly affirm and declare as under:-

1. That the Deponent is authorized signatory of M/s Omaxe Limited and as such well conversant to the facts deposed here-in-after.
2. That M/s Omaxe Limited is developing an Integrated Township situated at Sultanpur road, Sarsawan, Lucknow, U.P.
3. That in the said Township the M/s Omaxe Limited has applied for registration of its project GH-1 GRAND OMAXE PHASE-6, hereinafter referred to as the said Project.
4. That said Project is mortgaged with Punjab National Bank Housing Finance Limited vide MOE dated 20th December 2017.
5. That there is no other than above encumbrance on the said Project.

Solemnly affirmed and undertaken on this 18 day of Feb 2021 (Two Thousand Twenty One).

Place: Lucknow
Date:- 18-Feb-2021


Mr. Manoj Tiwari
(Authorized Signatory)

Identify the deponent/executioner who has signed/put a before me
Sworn and Verified Before me
D.C. VERMA
Adv. & NOTARY
Lucknow U.P. INDIA
Regd. No 31/64/2000

क्रम सं०

49148

स्टाफ

स्टाफ

स्टाफ

स्टाफ का

सौ ह

भाइसंस का लद

25

जदभ



Faint text at the bottom right, possibly a date or reference number.



खाता विवरण (अप्रमाणित प्रति)

ग्राम का नाम : सरसवां	परगना : (लखनऊ)	तहसील : सरोजनी नगर	जनपद : लखनऊ	फसली वर्ष : 1426-1431	भाग : 1	खाता संख्या : 00415
खातेदार का नाम / पिता पति संरक्षक का नाम / निवास स्थान	खसरा संख्या	क्षेत्रफल (हे.)	अदेश	टिप्पणी		
श्रेणी : 1-क / भूमि जो संक्रमणीय भूमिधरो के अधिकार में हो।						
यशपाल / गिराज / नि. भवाना अमरौली जिला फरीदाबाद हरियाणा	400	0.3730				
योग	1	0.3730				
कृपया उक्त खसरे की प्रस्थिति (भूखंड (गाटा) के वाद ग्रस्त/विक्रय/भू-नक्शा) हेतु खसरा संख्या पर क्लिक करें						
Disclaimer: उक्त आँकड़े मात्र अवलोकनार्थक हैं, उक्त विवरण अद्यतन है, तहसील कम्प्यूटर केन्द्र एवम सी.एस.सी/ब्लोकवाणी केन्द्र से उद्घरण की प्रमाणित प्रति प्राप्त की जा सकती है। Software Powered By: National Informatics Center, Uttar Pradesh State Unit, Lucknow.						

Manoj Tiwari
Authorised Signatory



खाता विवरण (अप्रमाणित प्रति)

ग्राम का नाम : सरसवां परगना : (लखनऊ) तहसील : सरोजनी नगर जनपद : लखनऊ फसली वर्ष : 1426-1431 भाग : 1 खाता संख्या : 00007

खातेदार का नाम / पिता पति संरक्षक का नाम / निवास स्थान	खसरा संख्या	क्षेत्रफल (हे.)	आदेश	टिप्पणी
श्रेणी : 1-क / भूमि जो संक्रमणीय भूमिधरो के अधिकार में हो।				
अगस्त्या प्रापटीज प्रा.लि. / द्वारा अधि.हस्ता. दिनेश कुमार / नि.डी.ए.3 चन्द्रा अपार्टमेन्ट कबीर मार्ग लखनऊ	401	0.3260		
योग	1	0.3260		

कृपया उक्त खसरे की प्रस्थिति (भूखंड (गाटा) के वाद ग्रस्त /विक्रय /भू-नक्शा) हेतु खसरा संख्या पर क्लिक करें



Disclaimer: उक्त आँकड़े मात्र अवलोकनार्थ हैं, उक्त विवरण अद्यतन है, तहसील कम्प्यूटर केन्द्र एम सी.एस.सी/लोकवाणी केन्द्र से उद्योग की प्रमाणित प्रति प्राप्त की जा सकती है।

Software Powered By: National Informatics Center, Uttar Pradesh State Unit, Lucknow.

Manoj Tiwari
Authorised Signatory



खाता विवरण (अप्रमाणित प्रति)

ग्राम का नाम : सरसवां परगना : (लखनऊ) तहसील : सरोजनी नगर जनपद : लखनऊ फसली वर्ष : 1426-1431 भाग : 1 खाता संख्या : 00592

खातेदार का नाम / पिता पति संरक्षक का नाम / निवास स्थान	खसरा संख्या	क्षेत्रफल (हे.)	आदेश	टिप्पणी
श्रेणी : 1-क / भूमि जो संक्रमणीय भूमिधरो के अधिकार में हो।				
वैलेड कानविल्ड प्रा.लि. / / द्वारा अधिकृत हस्ताक्षरी योगेश बंसल / स्व. रामकृष्ण अग्रवाल / नि. 1/93 से.जी. अलीगंज लखनऊ	29 402	0.5630 0.2970	आदेश न्यायालय चकबन्दी अधिकारी सदर/नियम 109 लखनऊ वाद सं. 111/12-13 अन्तर्गत नियम 109अ (1) जेत चकबन्दी नियमावली ग्राम सरसवां प.त.जि. लखनऊ मधुरेश कुमार शर्मा आदि बनाम राजेश कुमार शर्मा आदि ता.फै. 27.6.13 ग्राम सरसवां प.त.जि. लखनऊ के आ. पत्र 45 के खाता सं. 409 पर अपील सं. 948/12-13 अन्तर्गत धारा 11(1) में पारित आदेश दिनांक 17.4.13 के अनुसार यह अमलदरामद अंकित की गाटा कि वाद ग्रस्त गाटा सं. 402/1-3-10 पर निर्माण एवं विक्रय से प्रतिबन्धित किया जाता है तथा पक्षों के पर यथास्थिति कायम रखें। ह.ए.सी.ओ. 1.10.13 ह.र.का. 1.10.13	
योग	2	0.8600		

कृपया उक्त खसरे की प्रस्थिति (भूखंड (गाटा) के वाद ग्रस्त/विक्रय/भू-नक्शा) हेतु खसरा संख्या पर क्लिक करें

Disclaimer: उक्त आँकड़े मात्र अवलोकनार्थ हैं, उक्त विवरण अद्यतन है, तहसील कम्प्यूटर केन्द्र एचम सी.एस.सी/लोकवाणी केन्द्र से उदरण की प्रमाणित प्रति प्राप्त की जा सकती है।

Software Powered By: National Informatics Center, Uttar Pradesh State Unit, Lucknow.



Manoj Tiwari
Authorised Signatory



BHULEKH
Uttar Pradesh



खाता विवरण (अप्रमाणित प्रति)

ग्राम का नाम : सरसवां परगना : (लखनऊ) तहसील : सरोजनी नगर जनपद : लखनऊ फसली वर्ष : 1426-1431 भाग : 1 खाता संख्या : 00438	खसरा संख्या	क्षेत्रफल (हे.)	आदेश	टिप्पणी
श्रेणी : 1-क / भूमि जो संक्रमणीय भूमिधरो के अधिकार में हो।				
राकेश कुमार सिंह / धर्म सिंह / नि. ग्राम सरसवां तह.सरोजनी नगर, लखनऊ	403	0.1520	आदेश न्यायालय अग्नि.कलेक्टर/ उपजिलाधिकारी सरोजनीनगर,लखनऊ वाद सं. 10732/2018 धारा 80 उ.प्र. रा.संहिता 2006/ 28.01.18 राकेश कुमार सिंह आदि बनाम उ.प्र. सरकार ग्राम सरसवां परगना बिजनौर तह. सरोजनी नगर जिला लखनऊ की खतौनी वर्ष 1420 फ. से 1425फ. तक के खाता सं. 416 पर अंकित गाटा सं. 403 रकबा 0.879हे. में से रकबा 0.1520हे. पर राकेश कुमार सिंह पुत्र धर्म सिंह नि. ग्राम सरसवां परगना लखनऊ तहसील सरोजनीनगर जिला लखनऊ मा.गु.60ख को अक्रषिक घोषित किया जाता है यह घोषणा केवल भूराजस्व की दृष्टि से की जा रही है अन्य अधिनियमों एवं मास्टर प्लान पर इसका प्रभाव नहीं होगा इस भूमि का प्रयोग एवं इस पर निर्माण लखनऊ विकास क्षेत्र महायोजना 2021 के नियमों के अनुसार ही अनुमन्य होगा। यदि भविष्य में उक्त भूमि पर कृषि, मत्स्य पालन , कुक्कुट पालन, बागवानी आदि से सम्बन्धित कार्य हेतु उपयोग किया जाता है तो तहसीलदार तत्काल आख्या प्रस्तुत करेंगे। पत्रावली पर प्रस्तुत साक्ष्य एवं तथ्य कभी भी अविधिक एवं फर्जी पाये जाने पर आदेश स्वातः निरस्त माना जायेगा। उक्त भूमि या उसका भाग लखनऊ विकास प्राधिकरण /आवास विकास परिषद या अन्य शासकीय योजनाओं में अधिग्राहीत किये जाने की स्थिति में यह आदेश स्वयं निष्प्रभावी होगा। ह.र.का. 06.02.18	
योग	1	0.1520		

कृपया उक्त खसरे की प्रस्थिति (भूखंड (गाटा) के बाद प्रस्त/विक्रय/भू-नक्शा) हेतु खसरा संख्या पर क्लिक करें

Disclaimer: उक्त ऑनकडे मात्र अवलोकनार्थ है, उक्त विवरण अद्यतन है, तहसील कम्प्यूटर केन्द्र एचएम सी.एस.सी/लोकवाणी केन्द्र से उद्घरण की प्रमाणित प्रति प्राप्त की जा सकती है।

Software Powered By: National Informatics Center, Uttar Pradesh State Unil, Lucknow.



Manoj Tiwari
Authorised Signatory



खाता विवरण (अप्रमाणित प्रति)

ग्राम का नाम : सरसवां	परगना : (लखनऊ)	तहसील : सरोजनी नगर	जनपद : लखनऊ	फसली वर्ष : 1426-1431	भाग : 1	खाता संख्या : 00099
खातेदार का नाम / पिता पति संरक्षक का नाम / निवास स्थान	खसरा संख्या	क्षेत्रफल (हे.)	अदेश	टिप्पणी		
श्रेणी : 1-क / भूमि जो संक्रमणीय भूमिधरो के अधिकार में हो।						
ऊदल प्रापटी ज प्रा. लि. / द्वारा अधि. प्र. किशोरी लाल / कार्यालय 61 बसन्त ऐवन्य अमृतसर पंजाब	404	0.2150				
योग	1	0.2150				
कृपया उक्त खसरे की प्रस्थिति (भूखंड (गाटा) के वाद ग्रस्त / विक्रय / भू-नक्शा) हेतु खसरा संख्या पर क्लिक करें						
Disclaimer: उक्त आँकड़े मात्र अवलोकनार्थ हैं, उक्त विवरण अद्यतन है, तहसील कम्प्यूटर केन्द्र एम सी. एस. सी/लोकवाणी केन्द्र से उद्घरण की प्रमाणित प्रति प्राप्त की जा सकती है।						
Software Powered By: National Informatics Center, Uttar Pradesh State Unit, Lucknow.						

Mahoj Tiwari
Authorised Signatory



खाता विवरण (अप्रमाणित प्रति)

ग्राम का नाम : सरसवां परगना : (लखनऊ) तहसील : सरोजनी नगर जनपद : लखनऊ फसली वर्ष : 1426-1431 भाग : 1 खाता संख्या : 00291

खातेदार का नाम / पिता पति संरक्षक का नाम / निवास स्थान	खसरा संख्या	क्षेत्रफल (हे.)	आदेश	टिप्पणी
श्रेणी : 1-क / भूमि जो संक्रमणीय भूमिधरों के अधिकार में हो।				
पप्पलाल कनौजिया / कन्हई लाल / नि. 499/164बी, रामाधीन सिंह रोड डालीगंज लखनऊ यशपाल / गिरिराज / नि.ग्राम भवना तह.पलवल जिला हरियाणा	405	0.4670		
योग	1	0.4670		

कृपया उक्त खसरे की प्रस्थिति (भूखंड (गाटा) के वाद गस्त/विक्रय/भू-नक्शा) हेतु खसरा संख्या पर क्लिक करें

Disclaimer: उक्त आँकड़े मात्र अवलोकनार्थ हैं, उक्त विवरण अद्यतन है. तहसील कम्प्यूटर केन्द्र एचम सी.एस.सी/लोकवाणी केन्द्र से उद्घरण की प्रमाणित प्रति प्राप्त की जा सकती है।

Software Powered By: National Informatics Center, Uttar Pradesh State Unit, Lucknow.



Manoj Tiwari
Authorised Signatory



BHULEKH
Uttar Pradesh



खाता विवरण (अप्रमाणित प्रति)

ग्राम का नाम : सरसवां	परगना : (लखनऊ)	तहसील : सरोजनी नगर	जनपद : लखनऊ	फसली वर्ष : 1426-1431	भाग : 1	खाता संख्या : 00018
खातेदार का नाम / पिता पति संरक्षक का नाम / निवास स्थान	खसरा संख्या	क्षेत्रफल (हे.)	आदेश	टिप्पणी		
श्रेणी : 1-क / भूमि जो संक्रमणीय भूमिघरों के अधिकार में हो।						
अद्वैत प्रापर्टीज प्रा. लि. / द्वारा अधि. किशोरी लाल / नि. 61 बसन्त एवेन्यू अमृतसर पंजाब	410	0.0340				
	482	0.1240				
	408.	0.7100				
	409.	0.1240				
	501	0.1640				
	545	0.0760				
	508	0.1120				
योग	7	1.3440				

कृपया उक्त खसरे की प्रस्थिति (भूखंड (गाटा) के वाद ग्रस्त / विक्रय / भू-नक्शा) हेतु खसरा संख्या पर क्लिक करें

Disclaimer: उक्त आँकड़े मात्र अवलोकनार्थ हैं, उक्त विवरण अद्यतन है, तहसील कम्प्यूटर केन्द्र एम.सी.एस.सी./लोकवाणी केन्द्र में उद्घरण की प्रमाणित प्रति प्राप्त की जा सकती है।

Software Powered By: National Informatics Center, Uttar Pradesh State Unit, Lucknow.



Manoj Tiwari
Authorised Signatory



BHULEKH
Uttar Pradesh



खाता विवरण (अप्रमाणित प्रति)

ग्राम का नाम : सरसवां	परगना : (लखनऊ)	तहसील : सरोजनी नगर	जनपद : लखनऊ	फसली वर्ष : 1426-1431	भाग : 1	खाता संख्या : 00413
खातेदार का नाम / पिता पति सरसक का नाम / निवास स्थान	खसरा संख्या	क्षेत्रफल (हे.)	आदेश	टिप्पणी		
श्रेणी : 1-क / भूमि जो संक्रमणीय भूमिधरो के अधिकार में हो।						
यशपाल / गिरिराज / नि. भवना अमरौली जिला फरीदाबाद हरियाणा	411	0.4820				
ऊदल प्रापटीज प्रा.लि. / कार्यालय 61 बसन्त ऐबन्य अमृतसर अधि.प्र.						
किशोरीलाल / राजेन्द्र गोयल / नि. कस्बा हसनपुर तहसील होडलफरीदाबाद हरियाणा						
योग	1	0.4820				
<p>कृपया उक्त खसरे की प्रस्थिति (भूखंड (गाटा) के वाद ग्रस्त/विक्रय/भू-नक्शा) हेतु खसरा संख्या पर क्लिक करें</p> <p>Disclaimer: उक्त आँकड़े मान्य अवलोकनार्थ हैं, उक्त विवरण अद्यतन है, तहसील कम्प्यूटर केन्द्र, एम सी.एस सी/लोकवाणी केन्द्र से उद्घरण की प्रमाणित प्रति प्राप्त की जा सकती है।</p> <p>Software Powered By: National Informatics Center, Uttar Pradesh State Unit, Lucknow.</p>						



Manoj Tiwari
Authorised Signatory



खाता विवरण (अप्रमाणित प्रति)

ग्राम का नाम : सरखवां	परगना : (लाखनऊ)	तहसील : सरोजनी नगर	जनपद : लाखनऊ	फसली वर्ष : 1426-1431	भाग : 1	खाता संख्या : 00123
खातेदार का नाम / पिता पति संरक्षक का नाम / निवास स्थान	खसरा संख्या	क्षेत्रफल (हे.)	आदेश	टिप्पणी		
श्रेणी : 1-क / भूमि जो संक्रमणीय भूमिधरों के अधिकार में हो।						
ओमेक्स लि. / किशोरी लाल / नि. कस्बा हसनपुर तह.हो. जि. फरीदाबाद हरियाणा	412	0.2580				
योग	1	0.2580				
<p>कृपया उक्त खसरे की प्रस्थिति (भूखंड (गाटा) के वाद ग्रस्त/विक्रय/भू-नक्शा) हेतु खसरा संख्या पर क्लिक करें</p> <p>Disclaimer: उक्त आँकड़े मात्र अवलोकनार्थ हैं, उक्त विवरण अद्यतन है, तहसील कम्प्यूटर केन्द्र एवम सी.एम.सी/ब्लॉक-वार्णी केन्द्र से उद्घरण की प्रमाणित प्रति प्राप्त की जा सकती है।</p> <p>Software Powered By: National Informatics Center, Uttar Pradesh State Unit, Lucknow.</p>						



Manoj Tiwari
Authorised Signatory



खाता विवरण (अप्रमाणित प्रति)

ग्राम का नाम : सरसवां	परगना : (लखनऊ)	तहसील : सरोजनी नगर	जनपद : लखनऊ	फसली वर्ष : 1426-1431	भाग : 1	खाता संख्या : 00029
खातेदार का नाम / पिता पति संरक्षक का नाम / निवास स्थान	खसरा संख्या	क्षेत्रफल (हे.)	आदेश	टिप्पणी		
श्रेणी : 1-क / भूमि जो संक्रमणीय भूमिधरों के अधिकार में हो।						
अदव्य प्रापटीज प्रा. लि. / द्वारा अधि.हस्ता.किशोरी लाल / नि.करबा हसनपुर त.होडल जिला फरीदाबाद	413	0.3270	आदेश तहसीलदार सदर लखनऊ वाद सं. 141/2006 /16.05.18 धारा 202 भू. रा. अधि. अदव्य प्रापटीज प्रा. लि. बनाम ब्रम्हादीन आदि ग्राम सरसवां परगना लखनऊ तह. सरोजनीनगर लखनऊ अतः आदेश दिया जाता है कि पूर्व पारित आदेश दि. 25.11.2006 में आंशिक संशोधन करते हुए ग्राम सरसवां तह. सरोजनीनगर जनपद लखनऊ खतीनी वर्ष 1420-1425 फ. की खाता सं. 21 की गाटा सं. 413 रकबा 0.327हे. व खाता सं. 669 की गाटा सं. 416 पर वृटिवश अंकित नाम अदव्य प्रापटीज प्रा. लि. के स्थान पर सही नाम अदव्य प्रापटीज प्रा. लि. दर्ज हो। शेष आदेश दि. 25.11.2006 यथावत रहेगा। ह.र.का. 04.06.18			
योग	1	0.3270				

कृपया उक्त खसरे की प्रस्थिति (भूखंड (गाटा) के वाद ग्रस्त/विक्रय/भू-नक्शा) हेतु खसरा संख्या पर क्लिक करें

Disclaimer: उक्त आँकड़े मात्र अवलोकनार्थ हैं, उक्त विवरण अमलत है. तहसील कम्प्यूटर केन्द्र एचम सी.एस.सी/गोकराणी केन्द्र से उद्घरण की प्रमाणित प्रति प्राप्त की जा सकती है।

Software Powered By: National Informatics Center, Uttar Pradesh State Unit, Lucknow.



Manoj Tiwari
Authorised Signatory



BHULEKH
Uttar Pradesh



खाता विवरण (अप्रमाणित प्रति)

ग्राम का नाम : सरसवां परगना : (लखनऊ) तहसील : सरोजनी नगर जनपद : लखनऊ फसली वर्ष : 1426-1431 भाग : 1 खाता संख्या : 00421

खातेदार का नाम / पिता पति संरक्षक का नाम / निवास स्थान	खसरा संख्या	क्षेत्रफल (हे.)	आदेश	टिप्पणी
श्रेणी : 1-क / भूमि जो संक्रमणीय भूमिधरो के अधिकार में हो।				
यशपाल / गिरराज / नि.ग्राम भवाना पो.अधरौली तह.पलवल जिला फरीदाबाद हरियाण	414	0.4170		
योग	1	0.4170		

कृपया उक्त खसरे की प्रस्थिति (भूखंड (गाटा) के वाद ग्रस्त/विक्रय/भू-नक्शा) हेतु खसरा संख्या पर क्लिक करें

Disclaimer: उक्त आँकड़े मात्र अवलोकनार्थ हैं, उक्त विवरण अद्यतन है, तहसील कम्प्यूटर केन्द्र एवम सी.एस.सी./लोकवाणी केन्द्र से उद्घरण की प्रमाणित प्रति प्राप्त की जा सकती है।

Software Powered By: National Informatics Center, Uttar Pradesh State Unit, Lucknow.



Manoj Tiwari

Authorised Signatory



BHULEKH
Uttar Pradesh



खाता विवरण (अप्रमाणित प्रति)

ग्राम का नाम : सरसवां	परगना : (लखनऊ)	तहसील : सरोजनी नगर	जनपद : लखनऊ	फसली वर्ष : 1426-1431	भाग : 1	खाता संख्या : 00030
खातेदार का नाम / पिता पति संरक्षक का नाम / निवास स्थान	खसरा संख्या	क्षेत्रफल (हे.)	आदेश	टिप्पणी		
श्रेणी : 1-क / भूमि जो संक्रमणीय भूमिधरो के अधिकार में हो।						
अद्वय प्रा.प्रा.लि.अमृतसरपंजाब / द्वारा अधि.हस्ता. किशोरी लाल / नि.हसनपुर फरीदा बाद हरियाणा	480	1.0320				
योग	1	1.0320				
<p>कृपया उक्त खसरे की प्रस्थिति (भूखंड (गाटा) के वाद ग्रस्त/विक्रय/भू-नक्शा) हेतु खसरा संख्या पर क्लिक करें</p> <p>Disclaimer: उक्त आँकड़े मात्र अवलोकनार्थ हैं, उक्त विवरण अद्यतन है, तहसील कम्प्यूटर केन्द्र एवम सी.एस.सी/लोकवाणी केन्द्र से उद्घरण की प्रमाणित प्रति प्राप्त की जा सकती है।</p> <p>Software Powered By: National Informatics Center, Uttar Pradesh State Unit, Lucknow.</p>						



Manoj Tiwari
Authorised Signatory



BHULEKH
Uttar Pradesh



खाता विवरण (अप्रमाणित प्रति)

ग्राम का नाम : सरसवां परगना : (लखनऊ) तहसील : सरोजनी नगर जनपद : लखनऊ फसली वर्ष : 1426-1431 भाग : 1 खाता संख्या : 00786

खातेदार का नाम / पिता पति संरक्षक का नाम / निवास स्थान	खसरा संख्या	क्षेत्रफल (हे.)	आदेश	टिप्पणी
श्रेणी : 6-2 / अकृषिक भूमि - स्थल, सड़कें, रेलवे, भवन और ऐसी दूसरी भूमियां जो अकृषित उपयोगों के काम में लायी जाती हो।				
मुख्य मार्ग / . / .	86 91ख 126 128 143 152 203 224 248 316 345 366 380 399 421	0.0750 0.0380 0.2150 0.2580 0.0890 0.1200 0.3640 0.0810 0.2020 0.1690 0.1070 0.3910 0.1090 0.1460 0.1900	आदेश कार्यालय जिलाधिकारी लखनऊ के पत्र सं. 966/डी.एल.आर.सी./2016 दि. 01 अगस्त 2018 के द्वारा उत्तर प्रदेश शासन राजस्व अनुभाग-1 की पुनर्गृहीत भूमि की अधिसूचना सं. 1248 / ए-1-2013-5 (52)/2013 दिनांक 12.08.13 एवं उत्तर प्रदेश शासन राजस्व अनुभाग-1 के कार्यालय (शुद्धिपत्र) सं. 135/एफ-1-2015-5 (43)/2013 दिनांक 29.01.2015 द्वारा ग्राम सरसवां परगना लखनऊ जिला लखनऊ की निम्नलिखित गाटा संख्याएँ - 71पी /0.124, 85पी /0.077, 86पी/0.075, 152/0.120, 157/0.028, 395पी/0.007, 399/0.146, 106/0.013, 421पी/0.070, 443/0.046, 446/0.316, 447/0.240, 459/0.110, 472/1137 रकबा 0.119हे. 486/0.100हे., 497पी/0.600हे., 514/0.204हे., 517/0.065हे., 547/0.028हे., 555/0.047हे., 585/0.100हे., 686पी/0.017हे., 688पी/0.001हे., 689/0.001हे., 690पी/0.014हे., 494/0.250हे., 548/0.740हे., 554/0.816हे. को आवस एवं शहरी नियोजन विभाग उत्तर प्रदेश शासन के निर्वतन रखते हुए एन्टीग्रिटेड टाउनशिप विकसित किये जाने हेतु सचिव लखनऊ विकास प्राधिकरण के पक्ष में पुनर्गृहीत किया गया। ह.र.का. 03.08.18	
कृपया उक्त खसरे की प्रस्थिति-(भूखंड (गाटा) के बाद ग्रस्त/विक्रय/भू-नक्शा) हेतु खसरा संख्या पर क्लिक करें Disclaimer: उक्त आँकड़े मात्र अवलोकनार्थ हैं, उक्त विवरण अद्यतन है, तहसील कंप्यूटर केन्द्र एवम सी.एस.सी./लोकवाणी Software Powered By: National Informatics Center, Uttar Pradesh State Unit, Lucknow.			नोट- उपरोक्त आदेश में 106/0.013 के स्थान पर 406/0.013, व 585/0.100 के स्थान पर 685/0.100, व छूटा हुआ गाटा सं. 687स रकबा 0.001हे. अंकित हो। ह.र.का. 03.08.18 कती है।	

Manoj Tiwari

Authorised Signatory

	446	0.3160	
	499	0.1060	
	517	0.0650	
	547	0.0280	
	555	0.0470	
	559ख	0.0160	
	568	0.0850	
	590	0.1340	
	751	0.1980	
	779	0.1230	
	989	0.1330	
	996	0.2520	
	1048	0.2160	
	472/1137	0.1190	
योग	29	4.3920	

कृपया उक्त खसरे की प्रस्थिति (भूखंड (गाटा) के बाद ग्रस्त /विक्रय /भू-नक्शा) हेतु खसरा संख्या पर क्लिक करें

Disclaimer: उक्त आँकड़े मात्र अवलोकनार्थ हैं, उक्त विवरण अधतम है, तहसील कम्प्यूटर केन्द्र एम सी.एस सी/लोकवाणी केन्द्र से उद्घरण की प्रमाणित प्रति प्राप्त की जा सकती है।

Software Powered By: National Informatics Center, Uttar Pradesh State Unit, Lucknow.



Manoj Tiwari

 Authorised Signatory





BHULEKH
Uttar Pradesh





खाता विवरण (अप्रमाणित प्रति)



ग्राम का नाम : सरसवां परगना : (लखनऊ) तहसील : सरोजनी नगर जनपद : लखनऊ फसली वर्ष : 1426-1431 भाग : 1 खाता संख्या : 00784

खातेदार का नाम / पिता पति संरक्षक का नाम / निवास स्थान	खसरा संख्या	क्षेत्रफल (हे.)	आदेश	टिप्पणी
श्रेणी : 6-2 / अकृषिक भूमि - स्थल, सड़कें, रेलवे, भवन और ऐसी दूसरी भूमियां जो अकृषिक उपयोगों के काम में लायी जाती हो।				
चकरोड / . / .	8 20 35 55 69 71 85 97 101 134 156 157 195 207 234	0.0240 0.0660 0.0190 0.0250 0.0450 0.1410 0.1240 0.0340 0.0200 0.0750 0.0820 0.0280 0.0540 0.0550 0.0750	आदेश कार्यालय जिलाधिकारी लखनऊ के पत्र सं. 966/डी.एल.आर.सी./2016 दि. 01 अगस्त 2018 के द्वारा उत्तर प्रदेश शासन राजस्व अनुभाग-1 की पुनर्गृहीत भूमि की अधिसूचना सं. 1248 / ए-1-2013-5 (52)/2013 दिनांक 12.08.13 एवं उत्तर प्रदेश शासन राजस्व अनुभाग-1 के कार्यालय (शुद्धिपत्र) सं. 135/एफ-1-2015-5 (43)/2013 दिनांक 29.01.2015 द्वारा ग्राम सरसवां परगना लखनऊ जिला लखनऊ की निम्नलिखित गाटा संख्याएँ - 71पी /0.124 , 85पी /0.077, 86पी/0.075, 152/0.120, 157/0.028, 395पी/0.007, 399/0.146, 106/0.013, 421पी/0.070, 443/0.046, 446/0.316, 447/0.240, 459/0.110, 472/1137 रकबा 0.119हे. 486/0.100हे., 497पी/0.600हे., 514/0.204हे., 517/0.065हे., 547/0.028हे., 555/0.047हे., 585/0.100हे., 686पी/0.017हे., 688पी/0.001हे., 689/0.001हे., 690पी/0.014हे., 494/0.250हे., 548/0.740हे., 554/0.816हे. को आवास एवं शहरी नियोजन विभाग उत्तर प्रदेश शासन के निर्वतन रखते हुए एन्टीग्रिटेड टाउनशिप विकसित किये जाने हेतु सचिव लखनऊ विकास प्राधिकरण के पक्ष में पुनर्गृहीत किया गया। ह.र.का. 03.08.18	
कृपया उक्त खसरे की प्रस्थिति (भूखंड (गाटा) के बाद ग्रस्त/विक्रय/भू-नक्शा) हेतु खसरा संख्या पर क्लिक करें Disclaimer: उक्त आँकड़े मात्र अवलोकनार्थ हैं, उक्त विवरण अद्यतन है, तहसील कम्प्यूटर केन्द्र एम सी.एस.सी./लोकवाणी Software Powered By: National Informatics Center, Uttar Pradesh State Unit, Lucknow.			नोट- उपरोक्त आदेश में 106/0.013 के स्थान पर 406/0.013, व 585/ 0.100 के स्थान पर 685/0.100, व छूटा हुआ गाटा सं. 687स रकबा 0.001हे. अंकित हो। ह.र.का. 03.08.18	 

Mansj Tiwari

Authorised Signatory

254	0.0410	
262	0.0850	
279	0.0300	
284	0.0740	
306	0.0090	
313	0.0510	
315	0.1340	
329	0.1140	
342	0.0470	
355	0.0660	
360	0.0550	
371	0.0370	
376	0.0260	
386	0.0440	
395	0.0210	
406	0.0130	
443	0.0460	
459	0.1100	
486	0.1000	
541	0.0510	
591	0.0360	
595	0.0830	
642	0.0410	
645	0.0360	
<p>कृपया उक्त खसरे की प्रस्थिति (भूखंड (गाटा) के बाद ग्रस्त /विक्रय /भू-नक्शा) हेतु खसरा संख्या पर क्लिक करें</p> <p>Disclaimer: उक्त आँकड़े मात्र अवलोकनार्थ हैं, उक्त विवरण अद्यतन है, तहसील कम्प्यूटर केन्द्र एम सी. एस.सी/लोकवाणी केन्द्र से उद्घरण की प्रमाणित प्रति प्राप्त की जा सकती है।</p> <p>Software Powered By: National Informatics Center, Uttar Pradesh State Unit, Lucknow.</p>		 
		<p>Manoj Tiwari</p> <p>Authorised Signatory</p>

	654	0.0740	
	685	0.1460	
	703	0.0500	
	716	0.0210	
	739	0.1590	
	761	0.0470	
	800	0.0250	
	822	0.0830	
	836	0.1000	
	846	0.0410	
	850	0.1190	
	871	0.0250	
	872	0.0560	
	889	0.0550	
	904	0.1320	
	914	0.0250	
	917	0.0240	
	927	0.0320	
	943	0.0870	
	953	0.0470	
	968	0.0960	
	1011	0.0700	
	1045	0.1250	
	1064	0.3410	
<p>कृपया उक्त खसरे की प्रस्थिति (भूखंड (गाटा) के बाद ग्रस्त/विक्रय/भू-नक्शा) हेतु खसरा संख्या पर क्लिक करें</p> <p>Disclaimer: उक्त आँकड़े मात्र अवलोकनार्थ हैं, उक्त विवरण अद्यतन है, तहसील कम्प्यूटर केन्द्र एवम सी.एस.सी/लोकवाणी केन्द्र से उद्घरण की प्रमाणित प्रति प्राप्त की जा सकती है।</p> <p>Software Powered By: National Informatics Center, Uttar Pradesh State Unit, Lucknow.</p>			<p>Manoj Tiwari</p> <p>Authorised Signatory</p>  

	1109	0.1130	
	1117	0.1630	
	791/1139	0.0390	
	798/1142	0.0620	
	984	0.0770	
	686मि.	0.0040	
	687मि.	0.0010	
	688मि.	0.0010	
	689मि.	0.0010	
	690मि.	0.0140	
	691मि.	0.0110	
	692मि.	0.0040	
योग	75	4.6870	

कृपया उक्त खसरे की प्रस्थिति (भूखंड (गाटा) के बाद ग्रस्त /विक्रय /भू-नक्शा) हेतु खसरा संख्या पर क्लिक करें

Disclaimer: उक्त आँकड़े मात्र अवलोकनार्थ हैं, उक्त विवरण अद्यतन है, तहसील कम्प्यूटर केन्द्र एवम सी.एस.सी./लोकवाणी केन्द्र से उद्घरण की प्रमाणित प्रति प्राप्त की जा सकती है।

Software Powered By: National Informatics Center, Uttar Pradesh State Unit, Lucknow.



Manoj Tiwar.
Authorised Signatory



BHULEKH
Uttar Pradesh



खाता विवरण (अप्रमाणित प्रति)

ग्राम का नाम : सरसवां परगना : (लखनऊ) तहसील : सरोजनी नगर जनपद : लखनऊ फसली वर्ष : 1426-1431 भाग : 1 खाता संख्या : 00787

खातेदार का नाम / पिता पति संरक्षक का नाम / निवास स्थान	खसरा संख्या	क्षेत्रफल (हे.)	आदेश	टिप्पणी
श्रेणी : 6-2 / अकृषिक भूमि - स्थल, सड़कें, रेलवे, भवन और ऐसी दूसरी भूमियां जो अकृषिक उपयोगों के काम में लायी जाती हो।				
रास्ता / . / .	102.	0.1190	आदेश कार्यालय जिलाधिकारी लखनऊ के पत्र सं. 966/डी.एल.आर.सी./2016 दि. 01 अगस्त 2018 के द्वारा उत्तर प्रदेश शासन राजस्व अनुभाग-1 की पुनर्गृहीत भूमि की अधिसूचना सं. 1248 /ए-1-2013-5 (52)/2013 दिनांक 12.08.13 एवं उत्तर प्रदेश शासन राजस्व अनुभाग-1 के कार्यालय (राष्ट्रिय) सं. 135/एफ-1-2015-5 (43)/2013 दिनांक 29.01.2015 द्वारा ग्राम सरसवां परगना लखनऊ जिला लखनऊ की निम्नलिखित गाटा संख्याएँ - 71पी /0.124 , 85पी /0.077, 86पी/0.075, 152/0.120, 157/0.028, 395पी/0.007, 399/0.146, 106/0.013, 421पी/0.070, 443/0.046, 446/0.316, 447/0.240, 459/0.110, 472/1137 रकबा 0.119हे. 486/0.100हे., 497पी/0.600हे., 514/0.204हे., 517/0.065हे., 547/0.028हे., 555/0.047हे., 585/0.100हे., 686पी/0.017हे., 688पी/0.001हे., 689/0.001हे., 690पी/0.014हे., 494/0.250हे., 548/0.740हे., 554/0.816हे. को आवास एवं शहरी नियोजन विभाग उत्तर प्रदेश शासन के निर्वहन रखते हुए एंटीग्रिटेड टाउनशिप विकसित किये जाने हेतु सचिव लखनऊ विकास प्राधिकरण के पक्ष में पुनर्गृहीत किया गया। ह.र.का. 03.08.18	
	115	0.0380		
	116	0.0760		
	130	0.4870		
	137	0.0570		
	147	0.0760		
	447	0.2400		
	497	0.8280		
	514	0.2040		
	536	0.1070		
	559क	0.3000		
	560	0.2840		
	601	0.0180		
	652क	0.1200		
	670क	0.1900		
	845क	0.5470		
	848	0.0160		
	880	0.1320		
	921	0.0920		
	558	0.4810		
योग	20	4.4120		

Authorised Signatory

Manoj Tiwari

कृपया उक्त खसरे की प्रस्थिति (भूखंड (गाटा) के वाद गस्त /विक्रय /भू-नक्शा) हेतु खसरा संख्या पर क्लिक करें

Disclaimer: उक्त आँकड़े मात्र अवलोकनार्थ हैं, उक्त विवरण अमान्य है, तहसील कम्प्यूटर केन्द्र एवम सी.एस.सी./लोकवाणी केन्द्र से उद्घरण की प्रमाणित प्रति प्राप्त की जा सकती है।

Software Powered By: National Informatics Center, Uttar Pradesh State Unit, Lucknow.

